



AGJENCIA SHQIPTËRORE E KADASTRËS
DREJTORIA VENDORË E AGJENCISË SHQIPTËRORE
Nr. 15927 Prot
Tiranë, më 26/10.2020

REPUBLIKA E SHQIPËRISË

AGJENCIA SHQIPTËRORE E KADASTRËS

DREJTORIA VENDORË E AGJENCISË SHQIPTËRORE TË KADASTRËS DURRËS

Nr. 11080 Prot.

Durrës, më 23 . 10 . 2020

Lënda: Kërkesë për afishim publik

BASHKISË DURRES

AGJENCIA SHQIPTËRORE E KADASTRËS

TIRANË

Drejtoria Vendore e Agjencisë Shtetërore Të Kadastrës Durrës, në zbatim të VKM nr. 442 datë 18.07.2018 "Për përcaktimin e procedurave të kalimit të pronësisë të regjistrimit të pasurive të paluajtshme, të ndërtuara deri më datën 10.08.1991 dhe të truallit funksional të tyre" ka marrë në shqyrtim kërkesën me nr.921 prot., datë 15.10.2020 plotësuar nga subjekti **MUHAMET SHABAN FOSA**. Nga procesverbali verifikimit në terren më datën 16.10.2020 rezulton se objekti ndodhet në Zonën Kadastrale nr.8514 me këto të dhëna;

- ZK. 8514, nr. pasurie 3/84
- Sipërfaqe parcelës ndërtimore 106 m²
- Sipërfaqe e bazës së ndërtimit 96 m²
- Numri i kateve 2 kt
- Për banim

Pasuritë kufitare:

- Veri nr.pasurie 3/86
- Jug nr.pasurie 3/85
- Lindje nr.pasurie 3/85
- Perëndim nr.pas 3/83

Për sa më sipër kërkojmë që të bëhet afishimi publik bazuar në pikën 8 të VKM nr 442 datë 18.07.2018 .

"Të dhënat e kërkesës dhe të evidentimit në terren bëhen publike për 30 ditë, në ambientet e njësisë administrative ku gjendet pasuria, në ambientet e ALUIZNI-t, ZVRPP-së (sot Agjencisë Shtetërore të Kadastrës), si dhe në faqet përkatëse web", për sa më sipër kërkojmë:

-Publikimin për 30 ditë në ambientet e institucionit tuaj (Bashkia Durres), dhe në faqen web (Drejtoria e Përgjithshme e ASHK-së) të të dhënave të kërkesës të subjektit të parashtruar më sipër dhe evidentimit në terren të objektit, paraqitur në bazë të planvendosjes dixhitale bashkëngjitur shkresës.

-Në momentin e përfundimit të këtij afati jeni të lutur të na njoftoni zyrtarisht nëse ka patur apo jo ankesa apo vërejtje nga subjekte lidhur me pasurinë objekt trajtimi.

Duke ju falenderuar për bashkëpunimin

DREJTOR
ARTUR COBANI

GENPLAN

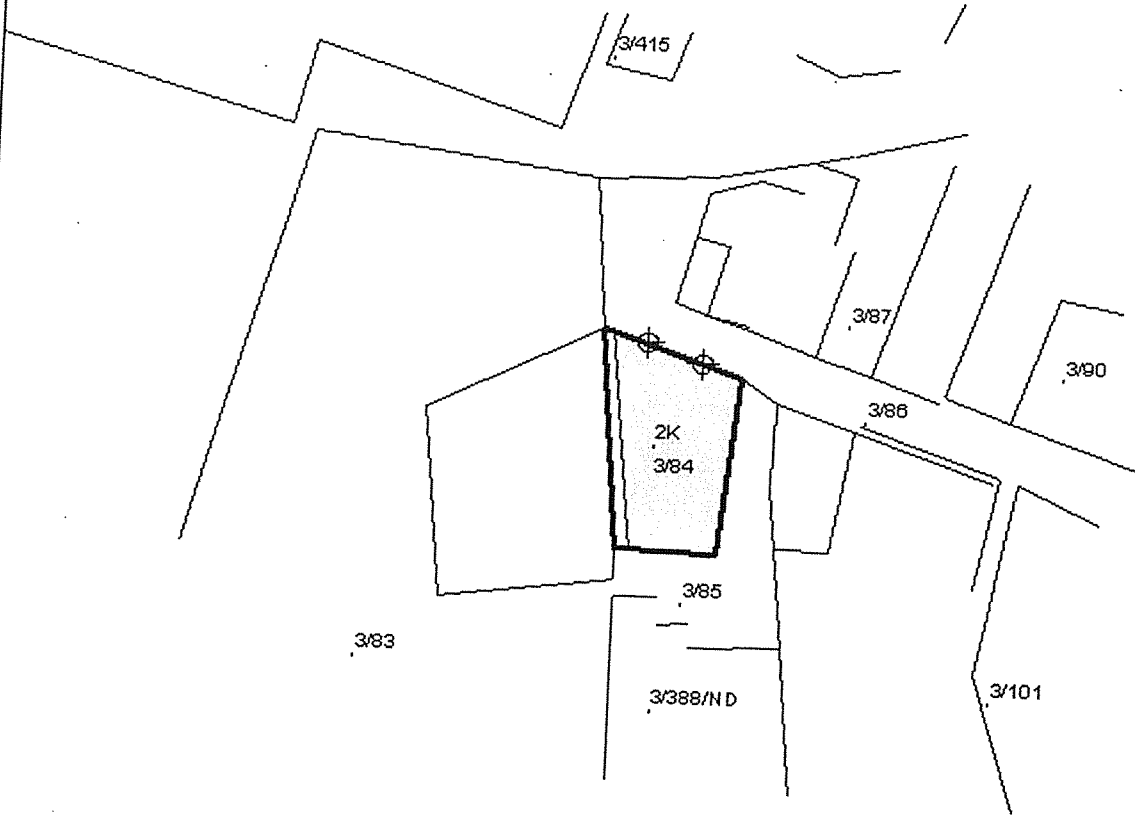
DREJTORIA E ASHK-se: DURRES
QARKU: DURRES
BASHKIA: DURRES
ZONA KADASTRALE: 8514
ADRESA E PASURISË: DURRES
INDEKSI I HARTËS: K-34-99-(15-C)
SHKALLA: 1:500
DATA: 22.10.2020

NUMRI UNIK (INDEKS):
NR. I APLIKIMIT: 921
NR. PASURISË: 3/84
SIPËRFAQE E PARCELËS NDËRTIMORE = 106
PR. SHTET = PR. E TË TRETËVE = PR. TË VET =
SIPËRFAQE E BAZËS SË NDËRTIMIT = 96
POSEDUESI: MUHAMED SHABAN FOSA
emër atesia mbiemër

x= 453653.52
y= 4575572.11

KRGJSH

x= 453743.52
y= 4575572.11






x= 453653.52
y= 4575506.27

KUFITARËT:
VERI Nr.Pas 3/86
JUG Nr.Pas 3/85
LINDJE Nr.Pas 3/85
PERENDIM Nr.Pas 3/83

Legjenda

x= 453743.52
y= 4575506.27

-  ndert
-  hyrje
-  cp

— KUF I PARCELE

SEKTORI I PROCEDURAVE TE KALIMIT TË PRONËSISË
SE TROJEVE PA TITULL:

A. Kondi

PERGJEGJËS

DREJTOR / PËRFAQËSUES I SUBJEKTIT:

ARTUR
emër

ÇOBANI
mbiemër

nënshkrimi