



REPUBLIKA E SHQIPËRISË
AGJENCIA SHTETËRORE E KADASTRËS
DREJTORIA VENDORE TIRANË VERI

Nr. 5660 Prot.

Tiranë, më 18.05.2021

Lënda: Kërkesë për afishim publik

DREJTORIA E PËRGJITHSHME E ASHK-SË

Adresa: Rruga "Dora D' Istria", Tirane

Drejtorja e Vendore Tirana Veri, në zbatim të VKM nr. 827 datë 30.09.2020 "Për përcaktimin e rregullave të hollësishme për miratimin e dokumentit të pronësisë, të objekteve pa titull pronësie, trojeve të tyre funksionale dhe të oborreve në përdorim" ka marrë në shqyrtim kërkesën me nr. 121 prot., datë 03.10.2018, plotësuar nga subjektet **NAZMI REXHEP KASTRATI, TEUTA YMER KASTRATI**. Nga procesverbali verifikimit në terren rezulton se objekti ndodhet në Njësinë Administrative nr. 4 me këto të dhëna;

- ZK. 8120, nr. pasurie 10/309, 10/308
- Sipërfaqe parcelës ndërtimore 344 m²
- Sipërfaqe e bazës së ndërtimit 51.4 m²
- Numri i kateve 1 kt
- Për banim

Pasuritë kufitare:

- Veri nr.pasurie 9/2018, 9/2017
- Jug nr.pasurie 10/308, 10/43
- Lindje nr.pasurie 10/308
- Perëndim nr.10/514

Për sa më sipër kërkojmë që të bëhet afishimi publik pranë Agjensise Shtetërore se Kadastrës, kjo bazuar në pikën 8 të VKM nr 827 datë 30.09.2020. "Të dhënat e kërkesës dhe të evidentimit në terren bëhen publike për 30 ditë, në ambientet e Agjensise Shtetërore se Kadastrës."

Duke ju falenderuar për bashkëpunimin,

DREJTOR

ELION SEMANAJ





REPUBLIKA E SHQIPËRISË
AGJENCIA SHTETËRORE E KADASTRËS
DREJTORIA VENDORE TIRANË VERI

Nr. 5899 Prot.

Tiranë, më 14 05 .2021

Lënda: Kërkesë për afishim publik

DREJTORIA E PËRGJITHSHME E ASHK-SË
Adresa: Rruga "Dora D' Istria", Tirane



Drejtoria e Vendore Tirana Veri, në zbatim të VKM nr. 827 datë 30.09.2020 "Për përcaktimin e rregullave të hollësishme për miratimin e dokumentit të pronësisë, të objekteve pa titull pronësie, trojeve të tyre funksionale dhe të oborreve në përdorim" ka marrë në shqyrtim kërkesën me nr. 15981 prot., datë 27.03.2021, plotësuar nga subjekti **IBRAHIM ISMAIL DODA**. Nga procesverbali verifikimit në terren rezulton se objekti ndodhet në Njësinë Administrative nr. 4 me këto të dhëna;

- ZK. 8120, nr. pasurie 7/182
- Sipërfaqe parcelës ndërtimore 300 m²
- Sipërfaqe e bazës së ndërtimit 152.4 m²
- Numri i kateve 1 kt
- Për banim

Pasuritë kufitare:

- Veri nr.pasurie 7/942
- Jug nr.pasurie 7/742
- Lindje nr.pasurie 7/901
- Perëndim nr.pas 7/426, 7/738

Për sa më sipër kërkojmë që të bëhet afishimi publik pranë Agjensise Shtetërore se Kadastrës, kjo bazuar në pikën 8 të VKM nr 827 datë 30.09.2020 . "Të dhënat e kërkesës dhe të evidentimit në terren bëhen publike për 30 ditë, në ambientet e Agjensise Shtetërore se Kadastrës."
Duke ju falenderuar për bashkëpunimin,

DREJTOR
ELION SEMANAJ
DREJTORIA VENDORE TIRANË VERI



REPUBLIKA E SHQIPËRISE
AGJENCIA SHTETËRORE E KADASTRËS
DREJTORIA VENDORE TIRANË VERI

Nr. 5058 Prot.

Tiranë, më 18.05.2021

Lënda: Kërkesë për afishim publik

DREJTORIA E PËRGJITHSHME E ASHK-SË
Adresa: Rruga "Dora D' Istria", Tirane



Drejtoria e Vendore Tirana Veri, në zbatim të VKM nr. 827 datë 30.09.2020 "Për përcaktimin e rregullave të hollësishme për miratimin e dokumentit të pronësisë, të objekteve pa titull pronësie, trojeve të tyre funksionale dhe të oborreve në përdorim" ka marrë në shqyrtim kërkesën me nr. 16166 prot., datë 29.03.2021, plotësuar nga subjekti **RIGELS NAZMI KASTRATI**. Nga procesverbali verifikimit në terren rezulton se objekti ndodhet në Njësinë Administrative nr. 4 me këto të dhëna;

- ZK. 8120, nr. pasurie 10/308, 10/309
- Sipërfaqe parcelës ndërtimore 347.5 m²
- Sipërfaqe e bazës së ndërtimit 65.9 m²
- Numri i kateve 1 kt
- Për banim

Pasuritë kufitare:

- Veri nr.pasurie 9/2018, 9/2017
- Jug nr.pasurie 10/308, 10/43
- Lindje nr.pasurie 10/308
- Perëndim nr.10/514

Për sa më sipër kërkojmë që të bëhet afishimi publik pranë Agjensise Shtetërore se Kadastrës, kjo bazuar në pikën 8 të VKM nr 827 datë 30.09.2020 . "Të dhënat e kërkesës dhe të evidentimit në terren bëhen publike për 30 ditë, në ambientet e Agjensise Shtetërore se Kadastrës."

Duke ju falenderuar për bashkëpunimin,



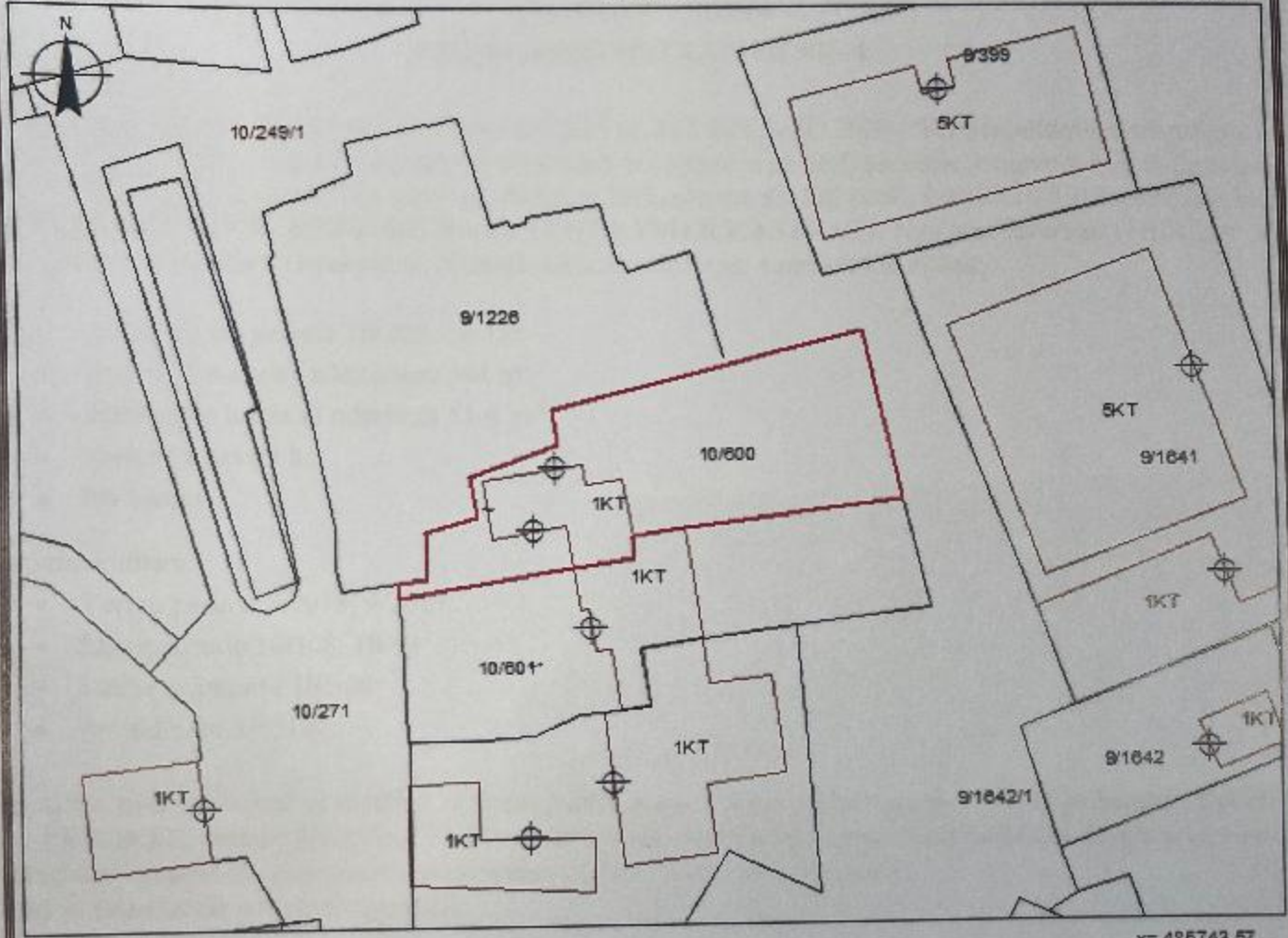
GENPLAN

DREJTORIA E ALUIZNI-T: TIRANA VERI		NUMRI UNIK (INDEKS):	VKM 827
QARKU:	TIRANE	NR. I APLIKIMIT:	121
BASHKIA:	NJESIA 4	NR. PASURISË:	10/600
ZONA KADASTRALE:	8120	SIPËRFAQE E PARCELËS NDËRTIMORE =	344
ADRESA E PASURISË:		PR. SHTET = <i>PR</i> PR. E TË TRETËVE = <i>PR</i> PR. TË VET = <i>PR</i>	
INDEKSI I HARTËS:	C14-32-16b . (TR) J.13	SIPËRFAQE E BAZËS SË NDËRTIMIT =	51.4
SHKALLA: 1:500		POSEDUESI:	NAZMI REXHEP KASTRATI
DATA: 11.05.2021			TEUTA YMER KASTRATI

x= 485653.57
y= 4578603.32

KRGJSH

x= 485743.57
y= 4578603.32



x= 485653.57
y= 4578537.48

x= 485743.57
y= 4578537.48

KUFITARËT:		Legjenda	
VERI	Nr.Pas 9/1226		HYRJA_NE_OBJEKT
JUG	Nr.Pas 10/601		OBJEKTI
LINDJE	Nr.Pas 9/1642/1		KUFI PARCELE
PERENDIM	Nr.Pas 10/271		
SEKTORI I HARTOGRAFISË:		SEKTORINICËSHITJEVE TË PRONËSISË:	
SPECIALIST	JOANNE ÇANO		SPECIALIST
PËRGJEGJËS	GJERGJI MEKO		PËRGJEGJËS ALDO GURI
DREJTOR / PËRFAQËSUES I SUBJEKTIT: ELION		SEMANE	
emër		mbiemër	
		nënshkrimi	

GENPLAN

DREJTORIA E ALUZNIT: TRANA VERI

QARKU: TIRANE

BA SHKIA: NJESIA 4

ZONA KADASTRALE: 8120

ADRESA E PASHURISË:

INDEKSI I HARTËS: C14-32-14b, (TR) 1, 14

SHKALLA: 1:500

DATA: 19.04.2021

NUMRI UNIK (INDEKSI):

12_9020936

NR. I APLIKIMIT:

15961

NR. PASHURISË:

7/450

SIPËRFAQE E PARCELËS NDËRTIMORE = 300

PR. SHITË = PR, E TË TRETËVE = PR, PR. TË VET = PR

SIPËRFAQE E BAZËS SË NDËRTIMIT = 119.9+32.5

POSEDUESI: IBRAHIM ISMAIL DODA

mëz

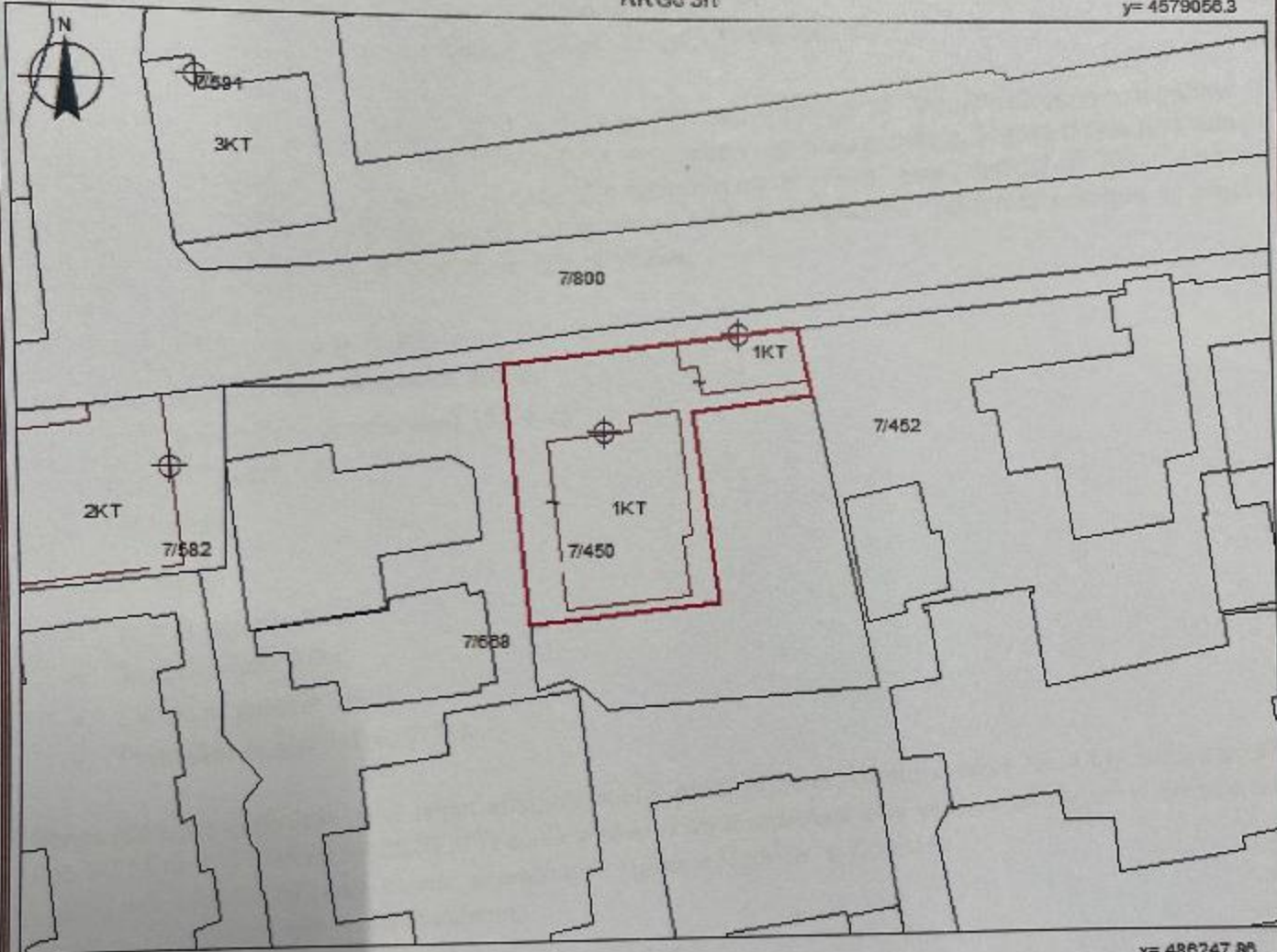
afesia

mblenër

x= 486157.86
y= 4579056.3

KRGJSH

x= 486247.86
y= 4579056.3



x= 486157.86
y= 4578990.46

x= 486247.86
y= 4578990.46

KUFITARËT:

VERI Nr.Pas 7/800
JUG Nr.Pas 7/451
LINDJE Nr.Pas 7/451, 7/452
PERENDIM Nr.Pas 7/668

Legjenda

- HYRJA_NE_OBJEKT
- OBJEKTI
- KUFI PARCELE

SEKTORI I HARTOGRAFISË:

SPECIALIST JOANNE ÇANO
PËRGJEGJËS GJERGJI MEKO

SEKTORI I ÇËSHTJEVE TË PRONËSISË:

SPECIALIST *Rogant Kevita*
PËRGJEGJËS ALDO GURI

DREJTOR / PËRFAQËSUESI I SUBJEKTIT: ELION

SEMANAJ

mblenër

nënshkrimi

GENPLAN

DREJTORIA E ALUIZNI-T: TIRANA VERI

QARKU: TIRANE

BASHKIA: NJESIA 4

ZONA KADASTRALE: 8120

ADRESA E PASURISË:

INDEKSI I HARTËS: C14-32-17a (TR) J, 13

SHKALLA: 1:500

DATA: 11.05.2021

NUMRI UNIK (INDEKSI): 12_9021548

NR. I APLIKIMIT: 16166

NR. PASURISË: 10/601

SIPËRFAQE E PARCELËS NDËRTIMORE = 347.8

PR. SHTET = PR. E TË TRETËVE = PR. TË VET =

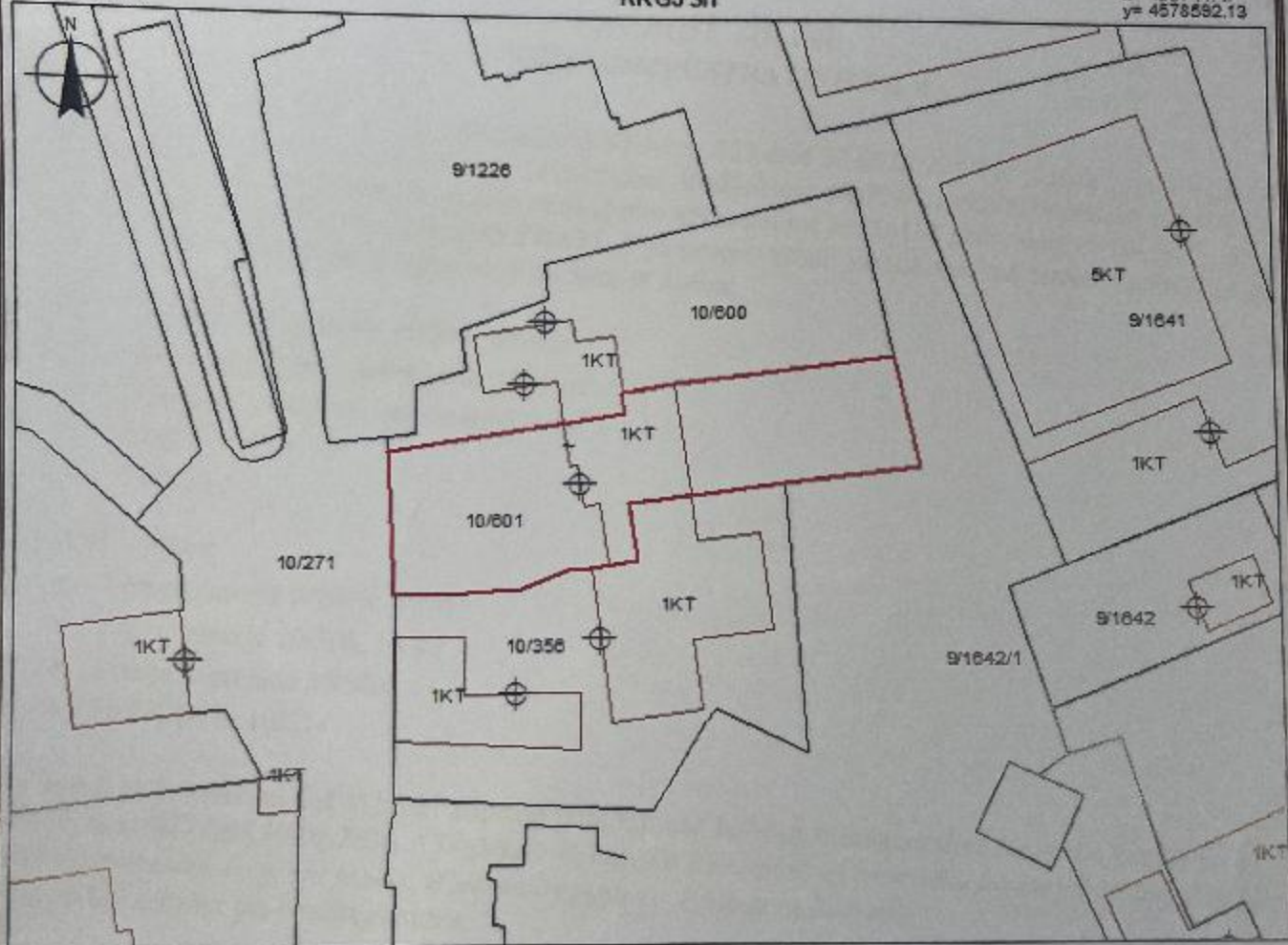
SIPËRFAQE E BAZËS SË NDËRTIMIT = 65.9

POSEDUESI: RIGELS NAZMI KASTRATI
emër atesia mbiemër

x= 485654.47
y= 4578592.13

KRGJSH

x= 485744.47
y= 4578592.13



x= 485654.47
y= 4578526.3

x= 485744.47
y= 4578526.3

KUFITARËT:

VERI Nr.Pas 10/600
JUG Nr.Pas 10/356
LINDJE Nr.Pas 9/1642/1
PERENDIM Nr.Pas 10/271

Legjenda

⊕ HYRJA NE OBJEKT
▭ OBJEKTI
— KUFI PARCELE

SEKTORI I HARTOGRAFISË:

SPECIALIST JOANNE ÇANO
PËRGJEGJËS GJERGJI MEKO

SEKTORI I GËSHTJEVERË TË PRONËSISË:

SPECIALIST
PËRGJEGJËS ALDO GURI

DREJTOR / PËRFAQËSUESI I SUBJEKTIT: ELION
emër

mbiemër nënshkrimi