



REPUBLIKA E SHQIPËRISË
KRYEMINISTRIA
AGJENCIA SHTETËRORE E KADASTRËS
DREJTORIA VENDORE KUKËS

Nr/296 Prot.

Kukës, më: 28.05.2021

Lënda: Dërgohen për shpallje/afishim publik objektet e ndërtuara para vitit 1991.

**AGJENCISË SHTETËRORE TË KADASTRËS
DREJTORISË SË PËRGJITHSHME
TIRANË**

Ne zbatim të pikës 22 të VKM nr.827, datë 30.09.2020 “*Per percaktimin e rregullave të hollësishme për miratimin e dokumentit të pronësisë të objekteve pa titull pronësie, trojeve të tyre funksionale dhe të oborreve në përdorim*”, bashkëlidhur ju dërgojmë për shpallje/afishim publik listën e objekteve të ndërtuara deri me datën 10.8.1991.

Bashkëlidhur CD-ja me të dhënat përkatëse.

Me respekt,

DREJTOR

Ing. Vladimir SPAHIU





REPUBLIKA E SHQIPËRISË

KRYEMINISTRIA
AGJENCIA SHTETËRORE E KADASTRËS
DREJTORIA VENDORE KUKËS

Kukës, më: 28.05.2021

SHPALLJE

Drejtoria Vendore e Agjencisë Shtetërore të Kadastrës (ASHK-së) Kukës bën shpalljen/afishimin publik për qytetarët për të cilët kanë nisur procedurat e kalimit të pronësisë të objekteve të ndërtuara para vitit 1991 (në zbatim të Ligjit nr.20 , datë 05.03.2020” Për përfundimin e proceseve kalimtare të pronësisë në Republikën e Shqipërisë” si dhe të sipas VKM-së nr.827, datë 30.09.2020). Publikimi i plan vendosjes së objekteve që po trajtohen nga Drejtoria Vendore bëhet për një periudhë 30 ditore.

Bashkëlidhur po ju vendosim në dispozicion listën emërore, plan vendosjet e objekteve dhe të trullit funksional të tyre.

NR.	OBJEKTI	TRUALLI FUNKSIONAL			TË DHËNAT E SUBJEKTIT	VENDODHJA E OBJEKTIT	
	Sipërfaqja (m ²)	Nr.i pasurisë	Sipërfaqja (m ²)	Zona Kadastrale	Emër/ Atësi Mbiemër	Bashkia	Qyteti/ Fshati
1	95.42	5/104	300	2282	Bukurije Avdi Nenda	Has	Krumë
2	175.25	13/219	300	2283	Bylbyl Ismail Rada Valbona Shaban Rada	Has	Krumë Fshat
3	83.96	4/20	300	3085	Edmir Xhem Brati Adelina Islam Brati	Has	Qarr
4	93.72	4/11	300	3085	Xhem Halil Brati Hyre Latif Brati	Has	Qarr
5	98.81	54/90	300	2315	Hasan Rexhep Dunga Bukurije Han Dunga	Kukes	Lagjia nr.1

Faleminderit!

DREJTOR
Ing. Vladimir Spahiu



Adresa: Sheshi "Skënderbej", Lagjia nr.5, Godina e Bashkisë Kukës, Kati Përdhe (ish-ZVRPP) Kukës. Tel/fax. +355 242 24715

www.ashk.gov.al

drejtoria.kukes@ashk.gov.al

GENPLAN

DREJTORIA E ALUIZNI-T: KUKËS

QARKU: KUKËS

BA SHKIA: HAS

ZONA KADASTRALE: 2282

ADRESA E PËSURISË: LAGJIANR.1

INDEKSI I HARTËS: E20-24-07d, HS-E-3

SHKALLA: 1:500

DATA: 28.05.2021

NUMRI UNIK (INDEKS):

08_9012481

NR. I APLIKIMIT:

263

NR. PA SURISË:

5/104

SIPËRFAQE E PARCELËS NDËRTIMORE = 300

PR. SHTET = 0 PR. E TË TRETËVE = 0 PR. TË VET = 0

SIPËRFAQE E BAZËS SË NDËRTIMIT = 95.42

POSEDUE SI:

BUKURIJE AVDI
emër atesia

NENADA
mbiemër

x= 534011.57
y= 4673350.46

KRGJSH

x= 534101.57
y= 4673350.46



x= 534011.57
y= 4673284.62

x= 534101.57
y= 4673284.62

KUFITARËT:

VERI Nr.Pas 5/156
JUG Nr.Pas 5/156
LINDJE Nr.Pas 5/115/1;5/115/2
PERENDIM Nr.Pas 5/156

Legjenda

- ⊕ HYRJJE NE OBJEKT
- OBJEKTI
- KUFI PARCELE

SEKTORI I HARTOGRAFISË:

SPECIALIST BLEDAR MUSTAJ
PËRGJEGJËS BLEDAR MUSTAJ


SEKTORI I ÇËSHTJEVE TË PRONËSISË:

SPECIALIST ELTION NUHALLARI
PËRGJEGJËS SVILENA TAHIRAJ

DREJTOR / PËRFAQËSUES I SUBJEKTI: VLADIMIR
emër

SPAHIU
mbiemër

nënshtetës



GENPLAN

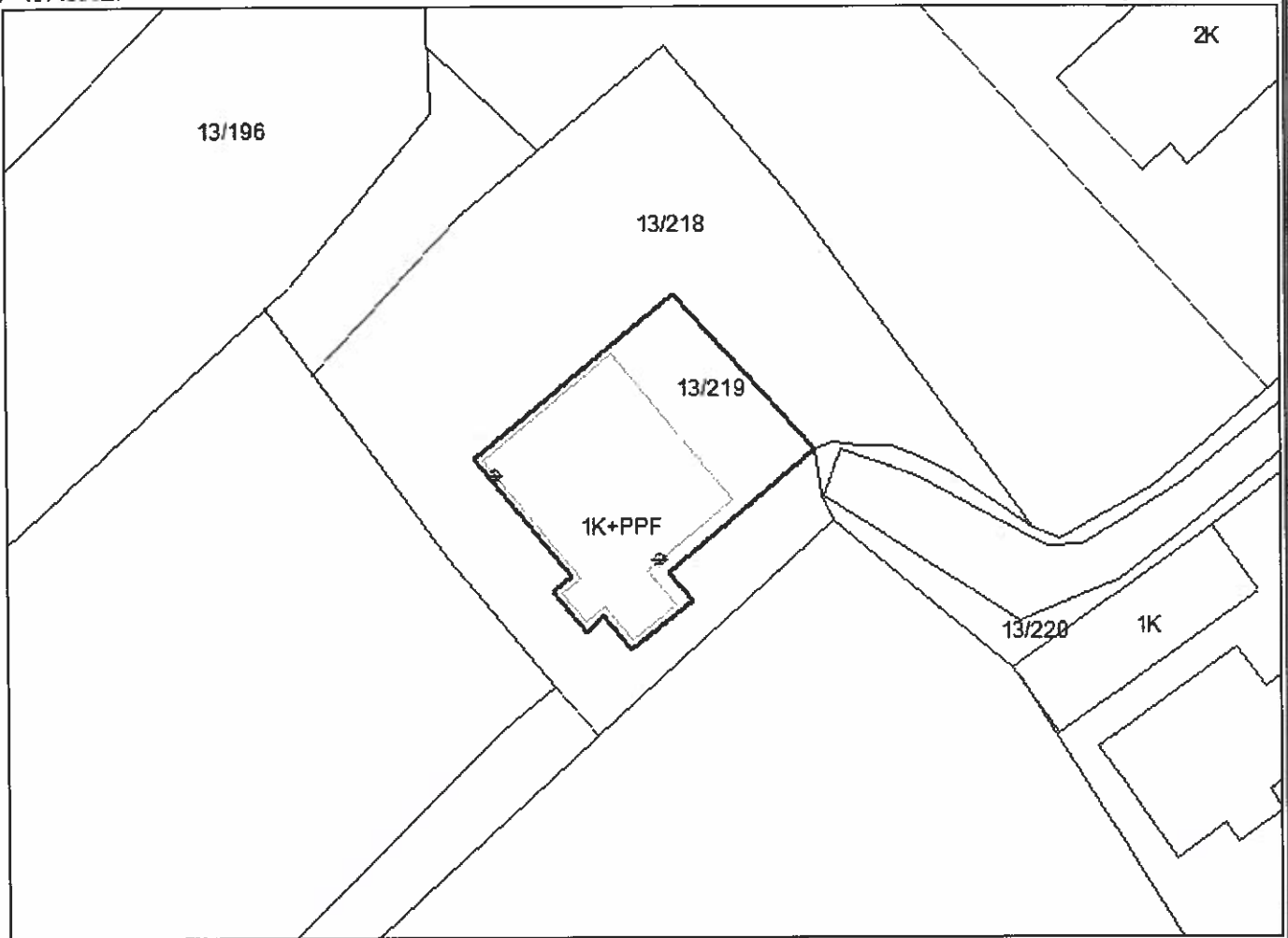
DREJTORIA E ALUIZNI-T: KUKËS
QARKU: KUKËS
BASHKIA: HAS
ZONA KADA STRALE: 2283
ADRESA E PASURISË: KRUME FSHAT
INDEKSI I HARTËS: E20-13-18c, K-34-65-(93-D)
SHKALLA: 1:500
DATA: 28.05.2021

NUMRI UNIK (INDEKS): 08_9021097
NR. I APLIKIMIT: 585
NR. PA SURISË: 13/219
SIPËRFAQE E PARCELËS NDËRTIMORE = 300
PR. SHTET = 0 PR. E TË TRETËVE = 0 PR. TË VET = 0
SIPËRFAQE E BAZËS SË NDËRTIMIT = 175.25
POSEDUESI: BYLBYL ISMAIL RADA
VALBONA SHABAN RADA

x= 532630.24
y= 4674896.27

KRGJSH

x= 532720.24
y= 4674896.27



x= 532630.24
y= 4674830.43

x= 532720.24
y= 4674830.43

KUFITARËT:

VERI Nr.Pas 13/218
JUG Nr.Pas 13/218
LINDJE Nr.Pas 13/218
PERENDDIM Nr.Pas 13/218

Legjenda

⇌ HYRJANE OBJEKT
□ OBJEKTI
— KUFIPARCELE

SEKTORI I HARTOGRAFISË:

SPECIALIST BLEDAR MUSTAJ
PËRGJEGJËS BLEDAR MUSTAJ

SEKTORI I ÇËSHTJEVE TË PRONËSISË:

SPECIALIST ELTION NIJALARI
PËRGJEGJËS SVILENA TAHIRAJ

DREJTOR / PËRFAQËSUESI SUBJEKTTI: VLADIMIR
emër

SPAHIU
mbtemer

nen shkrim



GENPLAN

DREJTORIA E ALUIZNI-T: KUKËS

QARKU: KUKËS

BASHKIA: HAS

ZONA KADA STRALE: 3085

ADRESA E PASHURISË: QARR

INDEKSI I HARTËS: E20-03-05d, K-34-65-(61-D)

SHKALLA: 1:500

DATA: 28.05.2021

NUMRI UNIK (INDEKS):

08_9020594

NR. I APLIKIMIT:

528

NR. PA SURISË:

4/20

SIPËRFAQE E PARCELËS NDËRTIMORE = 300

PR. SHTET = 0 PR. E TË TRETËVE = 0 PR. TË VET = 0

SIPËRFAQE E BAZËS SË NDËRTIMIT = 83.96

POSEDUESI:

EDMIR

XHEM

BRATI

ADELINA

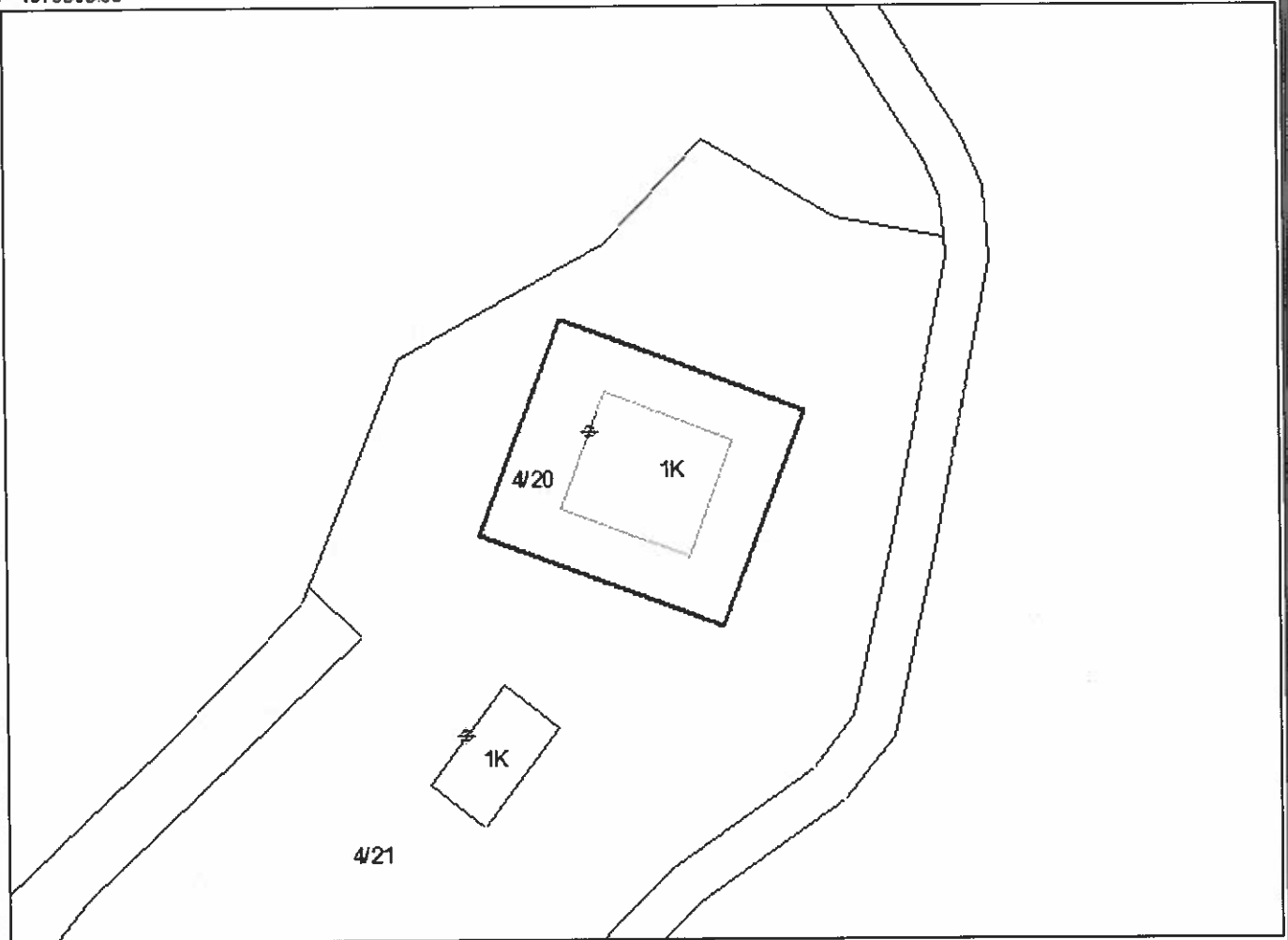
ISLAM

BRATI

x= 532243.78
y= 4679805.53

KRGJ SH

x= 532333.78
y= 4679805.53



x= 532243.78
y= 4679739.69

x= 532333.78
y= 4679739.69

KUFITARËT:

VERI Nr.Pas 4/21
JUG Nr.Pas 4/21
LINDJE Nr.Pas 4/21
PERENDIM Nr.Pas 4/21

Legjenda

⇨ HYRJA NE OBJEKT
□ OBJEKTI
— KUPI PARCELE

SEKTORI I HARTOGRAFISË:

SPECIALIST BLEDAR MUSTAJ
PËRGJEGJËS BLEDAR MUSTAJ

SEKTORI I ÇËSHTJEVE TË PRONËSISË:

SPECIALIST ELTON NUHALDYRI
PËRGJEGJËS SVILENA TAHIRAJ

DREJTOR / PËRFAQËSUESI I SUBJEKTIT: VLADIMIR
emër

SPAHIU
mbiemër



GENPLAN

DREJTORIA E ALUIZNI-T: KUKËS

QARKU: KUKËS

BASHKIA: HAS

ZONA KADASTRALE: 3085

ADRESA E PASURISË: QARR

INDEKSI I HARTËS: E20-03-05c, K-34-65-(61-C)

SHKALLA: 1:500

DATA: 28.05.2021

NUMRI UNIK (INDEKS):

08_9019957

NR. I APLIKIMIT:

527

NR. PASURISË:

4/11

SIPËRFAQE E PARCELËS NDËRTIMORE = 300

PR. SHTET = 0 PR. E TË TRETËVE = 0 PR. TË VET = 0

SIPËRFAQE E BAZËS SË NDËRTIMIT = 93.72

POSEDUESI:

XHEM
HYRE

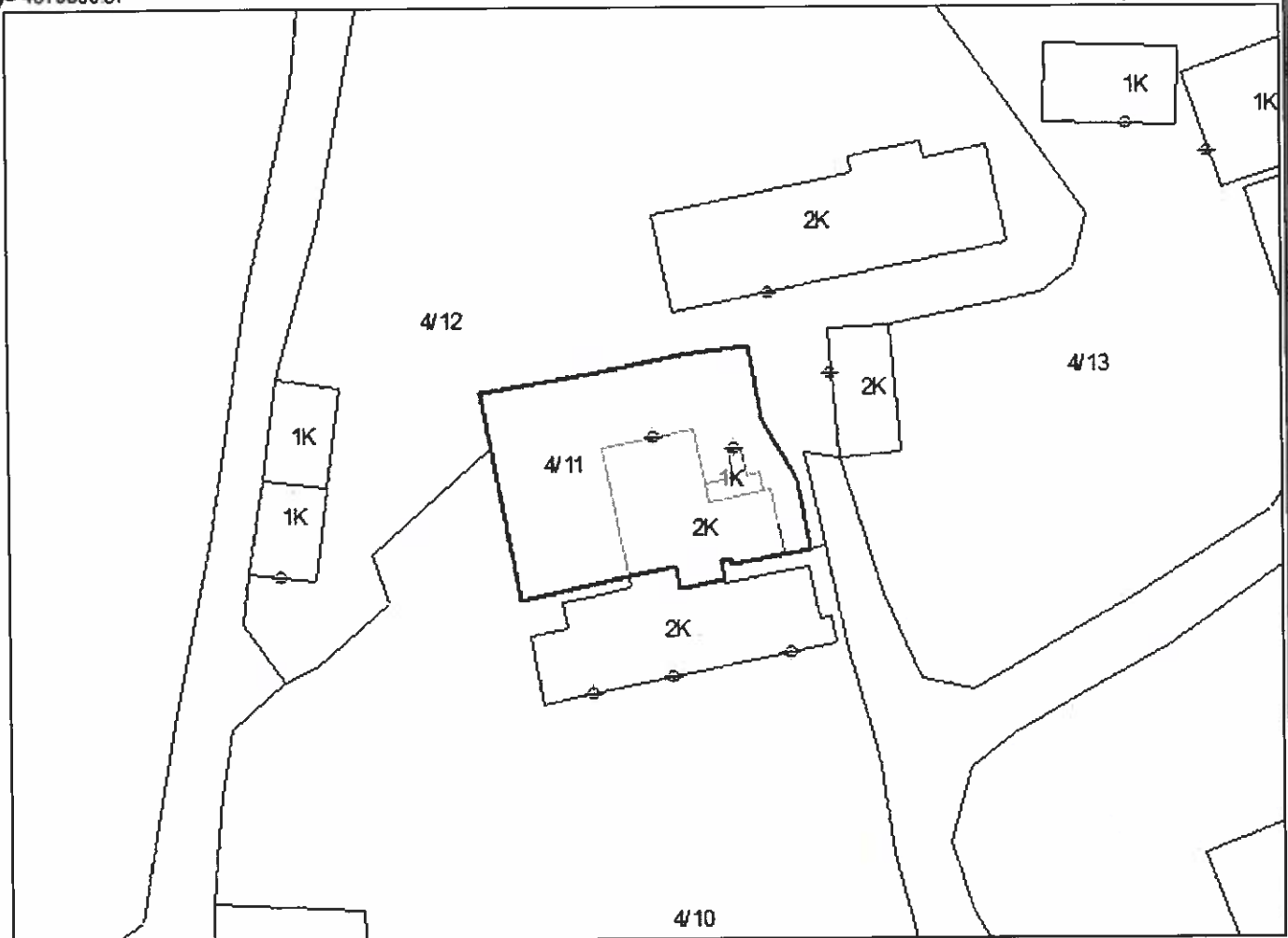
HALIL
LATIF

BRATI
BRATI

x= 532040.37
y= 4679800.57

KRGJSH

x= 532130.37
y= 4679800.57



x= 532040.37
y= 4679734.73

x= 532130.37
y= 4679734.73

KUFITARËT:

VERI Nr.Pas 4/12
JUG Nr.Pas 4/10
LINDJE Nr.Pas 4/12
PERENDIM Nr.Pas 4/10,4/12

Legjenda

⇒ HYRJA NE OBJEKT
□ OBJEKT
— KUFIPARCELE

SEKTORI I HARTOGRAFISË:

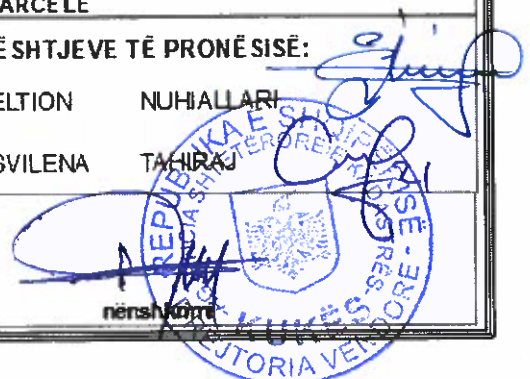
SPECIALIST BLEDAR MUSTAJ
PËRGJEGJËS BLEDAR MUSTAJ

SEKTORI I ÇËSHTJEVE TË PRONËSISË:

SPECIALIST ELTION NUHIALARI
PËRGJEGJËS SVILENA TAHIRAJ

DREJTOR / PËRFAQËSUESI SUBJEKTTI: VLADIMIR
emer

SPAHIU
mbiemër



GENPLAN

DREJTORIA E ALUIZNI-T: KUKËS

QARKU: KUKËS

BA SHKIA: KUKËS

ZONA KADASTRALE: 2315

ADRESA E PASURISË: LAGJIANR.1

INDEKSI I HARTËS: E19-14-12d, KU-F-7

SHKALLA: 1:500

DATA: 28.05.2021

NUMRI UNIK (INDEKS):

08_9012256

NR. I APLIKIMIT:

99

NR. PA SURISË:

54/90

SIPËRFAQE E PARCELËS NDËRTIMORE = 300

PR. SHTET = 0 PR. E TË TRETËVE = 0 PR. TË VET = 0

SIPËRFAQE E BAZËS SË NDËRTIMIT = 98.81

POSEDUE SI:

HASAN

REXHEP

DUNGA

BUKURJE

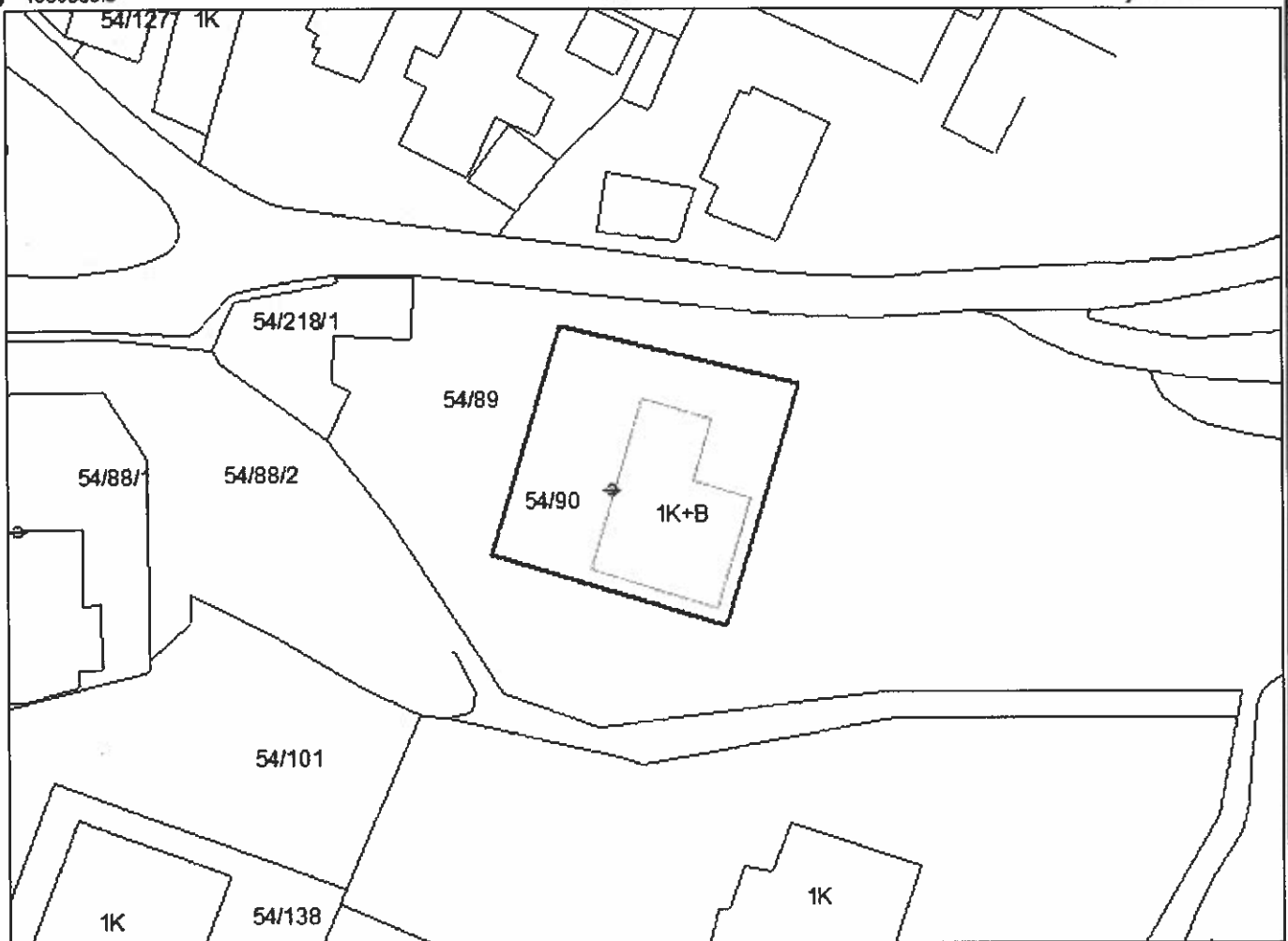
HAN

DUNGA

x= 535397.58
y= 4660883.8

KRGJ SH

x= 535487.58
y= 4660883.8



x= 535397.58
y= 4660817.97

x= 535487.58
y= 4660817.97

KUFITARËT:

VERI Nr.Pas 54/89
JUG Nr.Pas 54/89
LINDJE Nr.Pas 54/89
PËR ENDIM Nr.Pas 54/89

Legjenda

⇌ HYRJANE OBJEKT

□ NDERTESA

— KUFIPARCELE

SEKTORI I HARTOGRAFISË:

SPECIALIST BLEDAR MUSTAJ

PËRGJEGJËS BLEDAR MUSTAJ

SEKTORI I ÇËSHTJEVE TË PRONËSISË:

SPECIALIST ELTION NUHIALARI

PËRGJEGJËS SVILENA TAHIRAJ

DREJTOR / PËRFAQËSUESI SUBJEKTI: VLADIMIR
emër

SPAHIU
mbiemër

nenskrimi

