



REPUBLIKA E SHQIPËRISE  
AGJENCIA SHTETËRORE E KADASTRËS  
DREJTORIA VENDORE TIRANË VERI

Nr. 6754 Prot.

Tiranë, më 10.06.2021

Lënda: Kërkesë për afishim publik

**DREJTORIA E PËRGJITHSHME E ASHK-SË**  
Adresa: Rruga "Dora D' Istria", Tirane

Drejtoria e Vendore Tirana Veri, në zbatim të VKM nr. 827 datë 30.09.2020 "Për përcaktimin e rregullave të hollësishme për miratimin e dokumentit të pronësisë, të objekteve pa titull pronësie, trojeve të tyre funksionale dhe të oborreve në përdorim" ka marrë në shqyrtim kërkesën me nr. 21920 prot., datë 22.04.2021, plotësuar nga subjekti **YLLI LEK NUSHI**. Nga procesverbali verifikimit në terren rezulton se objekti ndodhet në Njësinë Administrative nr. 3 me këto të dhëna;

- ZK. 8140, nr. pasurie 1/986
- Sipërfaqe parcelës ndërtimore 82 m<sup>2</sup>
- Sipërfaqe e bazës së ndërtimit 54.7 m<sup>2</sup>
- Numri i kateve 1 kt
- Për banim

Pasuritë kufitare:

- Veri nr.pasurie 1/986
- Jug nr.pasurie 1/986
- Lindje nr.pasurie 1/986
- Perëndim nr.pas 1/986, 1/621

Për sa më sipër kërkohet që të bëhet afishimi publik pranë Agjensise Shtetërore se Kadastrës, kjo bazuar në pikën 8 të VKM nr 827 datë 30.09.2020. "Të dhënat e kërkesës dhe të evidentimit në terren bëhen publike për 30 ditë, në ambientet e Agjensise Shtetërore se Kadastrës."

Duke ju falenderuar për bashkëpunimin,



Adresa: Rr. "Rinasit", Tirana Business Park



# GENPLAN

DREJTORIA E ALUIZNI-T: TIRANA VERI

QARKU: TIRANE

BASHKIA: NJESIA 3

ZONA KADASTRALE: B140

ADRESA E PABURISË:

INDEKSI I HARTËS: C14-42-02b, (TR) L. 14

SHKALLA: 1:500

DATA: 08.08.2021

NUMRI UNIK (INDEKS):

VKM 827

NR. I APLIKIMIT:

21920

NR. PASURISË:

1/850

SIPËRFAQE E PARCELËS NDËRTIMORE = 82

PR. SHITET = *30* PR. E TË TRETËVE = *10* PR. TË VET = *70*

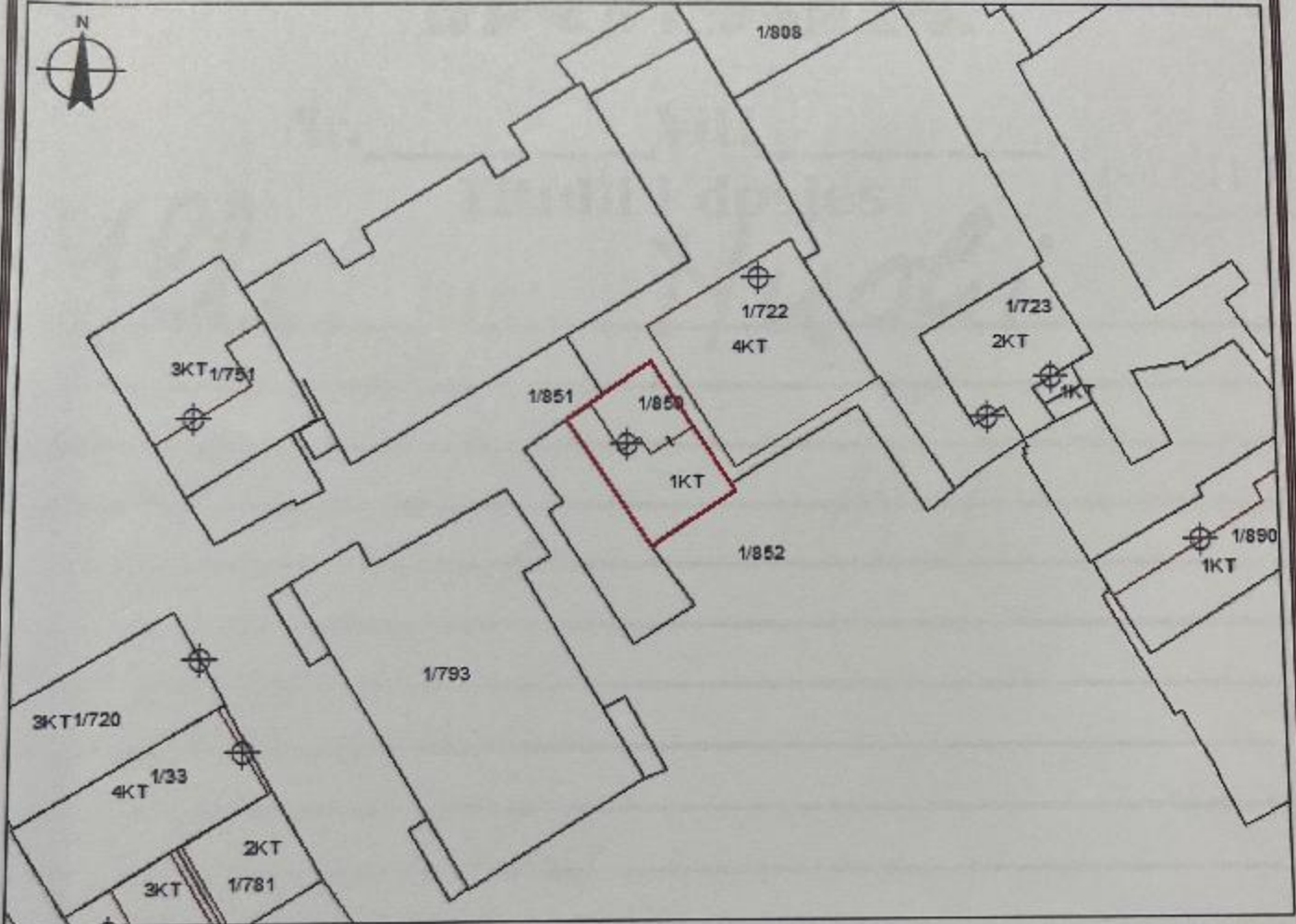
SIPËRFAQE E BAZËS SË NDËRTIMIT = 54.7

POSEDVESH: YLLI emër LEK atesia NUSHI mbiemër

x= 486033.01  
y= 4578136.66

KRGJSH

x= 486123.01  
y= 4578136.55



x= 486033.01  
y= 4578070.71

x= 486123.01  
y= 4578070.71

**KUFITARËT:**

VERI Nr.Pas 1/851  
JUG Nr.Pas 1/852  
LINDJE Nr.Pas 1/722  
PERENDIM Nr.Pas 1/851

**Legjenda**

- HYRJA\_NE\_OBJEKT
- OBJEKT
- KUFIPARCELE

**SEKTORI I HARTOGRAFISË:**

SPECIALIST JOANNE ÇANO *[Signature]*  
PËRGJEGJËS GJERGJI MEKO *[Signature]*

**SEKTORI I ÇËSHITJEVE TË PRONËSISË:**

SPECIALIST *[Signature]*  
PËRGJEGJËS ALDO GURI *[Signature]*

DREJTOR / PËRFAQËSUES I SUBJEKTIT: ELION emër



nënshkrim





REPUBLIKA E SHQIPËRIË  
AGJENCIA SHTETËRORE E KADASTRËS  
DREJTORIA VENDORE TIRANË VERI

Nr. 6877 Prot.

Tiranë, më 15 06, 2021

Lënda: Kërkesë për afishim publik

DREJTORIA E PËRGJITHSHME E ASHK-SË  
Adresa: Rruga "Dora D' Istria", Tirane



Drejtoria e Vendore Tirana Veri, në zbatim të VKM nr. 827 datë 30.09.2020 "Për përcaktimin e rregullave të hollësishme për miratimin e dokumentit të pronësisë, të objekteve pa titull pronësie, trojeve të tyre funksionale dhe të oborreve në përdorim" ka marrë në shqyrtim kërkesën me nr. 13059 prot., datë 12.03.2021, plotësuar nga subjekti **INDRIT HAMID SHAMKU**. Nga procesverbali verifikimit në terren rezulton se objekti ndodhet në Njësinë Administrative nr. 3 me këto të dhëna;

- ZK. 8140, nr. pasurie 1/557
- Sipërfaqe parcelës ndërtimore 64 m<sup>2</sup>
- Sipërfaqe e bazës së ndërtimit 64 m<sup>2</sup>
- Numri i kateve 2 kt
- Për banim

Pasuritë kufitare:

- Veri nr.pasurie 1/270, 1/268
- Jug nr.pasurie 1/720, 1/273
- Lindje nr.pasurie 1/1060
- Perëndim nr.pas 1/117

Për sa më sipër kërkojmë që të bëhet afishimi publik pranë Agjensise Shteterore se Kadastrës, kjo bazuar në pikën 8 të VKM nr 827 datë 30.09.2020 . "Të dhënat e kërkesës dhe të evidentimit në terren bëhen publike për 30 ditë, në ambientet e Agjensise Shteterore se Kadastrës."

Duke ju falenderuar për bashkëpunimin,

DREJTOR

ELIËN SEMANAJ



Adresa: Rr. "Rinasit", Tirana Business Park

# GENPLAN

DIREKTORIA E ALUIZNI-T: TIRANA VERI	NUMRI UNIK (INDEKS): VKM 827
QARKU: TIRANE	NR. I APLIKIMIT: 13059
BASHKIA: NJESIA 3	NR. PASURISË: 1/712/1
ZONA KADA STRALE: 8140	SIPËRFAQE E PARCELËS NDËRTIMORE = 64
ADRESA E PASURISË:	PR. SHTET = <i>J</i> PR. E TË TRETËVE = <i>J</i> PR. TË VET = <i>B</i>
INDEKSI I HARTËS: C14-42-02c . (TR) M,14	SIPËRFAQE E BAZËS SË NDËRTIMIT = 64
SHKALLA: 1:500	POSEDUE SI: INDRIT HAMID SHAMKU
DATA: 31.05.2021	emër atesia mbiemër

x= 486012.93  
y= 4577925.72

KRGJSH

x= 486102.93  
y= 4577925.72



x= 486012.93  
y= 4577859.89

x= 486102.93  
y= 4577859.89

<b>KUFITARËT:</b>	<b>Legjenda</b>
VERI Nr.Pas 1/712/2	⊕ HYRJA_NE_OBJEKT
JUG Nr.Pas 1/712/2	□ OBJEKTI
LINDJE Nr.Pas 1/712/2	— KUPI PARCELE
PERENDIM Nr.Pas 1/712/2	

<b>SEKTORI I HARTOGRAFISË:</b>	<b>SEKTORI I ÇËSHTJEVE TË PRONËSISË:</b>
SPECIALIST JOANNE ÇANO <i>[Signature]</i>	SPECIALIST <i>[Signature]</i>
PËRGJEGJËS GJERGJI MEKO <i>[Signature]</i>	PËRGJEGJËS ALDO GURI <i>[Signature]</i>

DREJTOR / PËRFAQËSUES I SUBJEKTI: ELION <i>[Signature]</i>	SEMANAJ <i>[Signature]</i>
emër	mbiemër nënshkrimi





REPUBLIKA E SHQIPËRISË  
AGJENCIA SHTETËRORE E KADASTRËS  
DREJTORIA VENDORE TIRANË VERI

Nr. 6836 Prot.

Tiranë, më 15 06, 2021

**Lënda:** Kërkesë për afishim publik

**DREJTORIA E PËRGJITHSHME E ASHK-SË**

Adresa: Rruga "Dora D' Istria", Tirana



Drejtoria e Vendore Tirana Veri, në zbatim të VKM nr. 827 datë 30.09.2020 "Për përcaktimin e rregullave të hollësishme për miratimin e dokumentit të pronësisë, të objekteve pa titull pronësie, trojeve të tyre funksionale dhe të oborreve në përdorim" ka marrë në shqyrtim kërkesën me nr. 3150 prot., datë 21.01.2021, plotësuar nga subjekti **PELLUMB SKENDER KASA**. Nga procesverbali verifikimit në terren rezulton se objekti ndodhet në Njësinë Administrative nr. 7, me këto të dhëna;

- ZK. 8250, nr. pasurie 3/512
- Sipërfaqe parcelës ndërtimore 137 m<sup>2</sup>
- Sipërfaqe e bazës së ndërtimit 82.5 m<sup>2</sup>
- Numri i kateve 1 kt
- Për banim

Pasuritë kufitare:

- Veri nr.pasurie 3/464
- Jug nr.pasurie 3/511
- Lindje nr.pasurie 3/102,3/105
- Perëndim nr.pas 3/467

Për sa më sipër kërkojmë që të bëhet afishimi publik pranë Agjensise Shtetërore se Kadastrës, kjo bazuar në pikën 8 të VKM nr 827 datë 30.09.2020. "Të dhënat e kërkesës dhe të evidentimit në terren bëhen publike për 30 ditë, në ambientet e Agjensise Shtetërore se Kadastrës."

Duke ju falenderuar për bashkëpunimin,





# GENPLAN

DREJTORIA E ALUIZNI-T: TIRANA VERI

QARKU: TIRANE

BASHKIA: NJESIA 7

ZONA KADASTRALE: 8250

ADRESA E PA SURISË:

INDEKSI I HARTËS: C14-41-08c, (TR) P.9

SHKALLA: 1:500

DATA: 03.06.2021

NUMRI UNIKAL I OBJEKTIT: VKM 827

NR. I APLIKIMIT: 3150

NR. PASURISË: 3/750

SIPËRFAQE E PASURISË SHTETDORË = 137

PR. SHTET = 70 PR. E TË TRITËVE = 70 PR. TË VET = 70

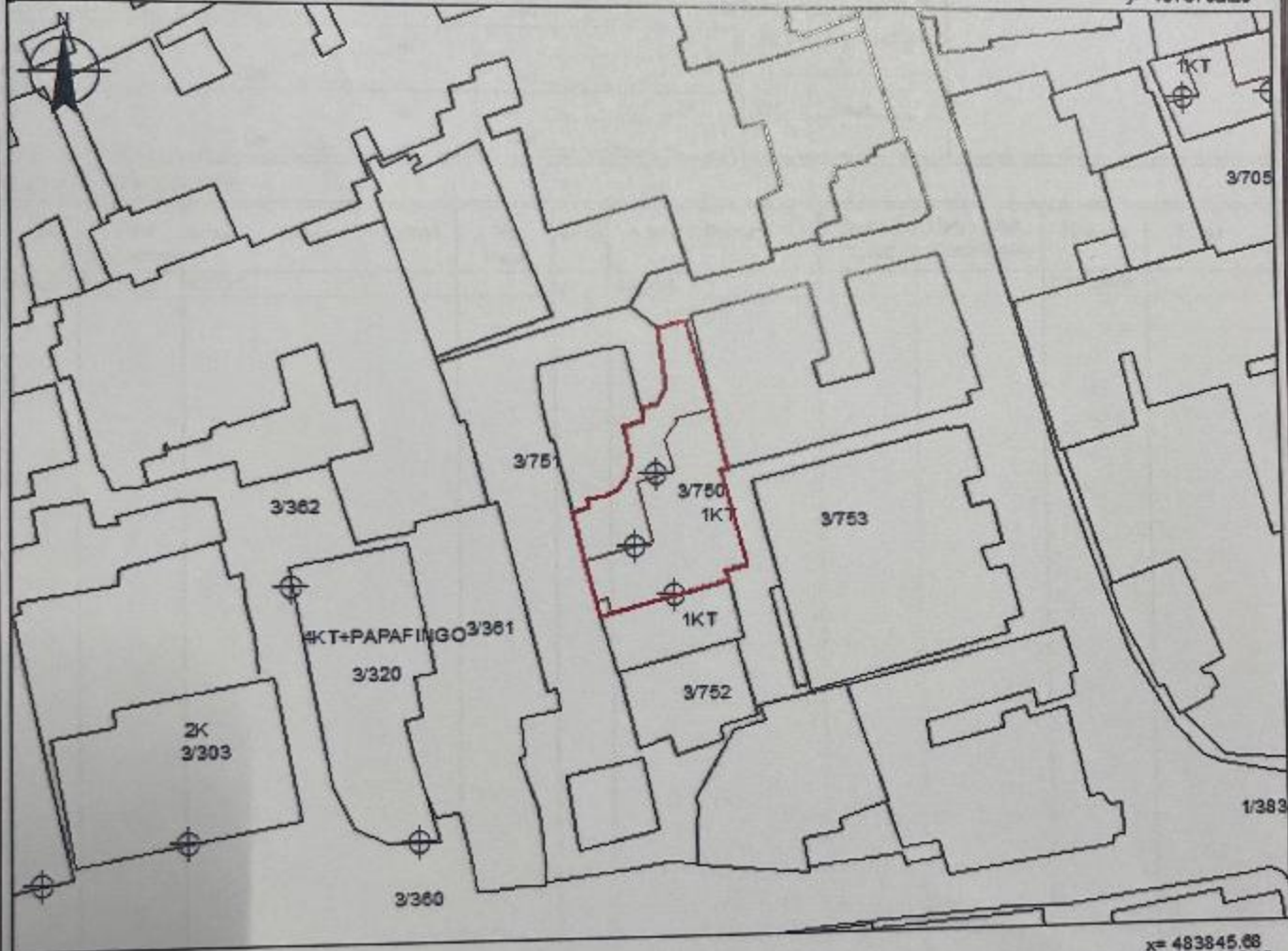
SIPËRFAQE E NGËRTHIMIT TË SHITESËS = 82.5

POSEDUESH: FELLUMB SKENDER KASA  
emër                      njësia                      mbiemër

x= 483755.68  
y= 4576762.29

KRGJSH

x= 483845.68  
y= 4576762.29



x= 483755.68  
y= 4576696.46

x= 483845.68  
y= 4576696.46

**KUFITARËT:**

VERI            Nr.Pas 3/751  
 JUG            Nr.Pas 3/752  
 LINDJE        Nr.Pas 3/753  
 PERENDIM    Nr.Pas 3/751

**Legjenda**

- hyrja\_ne\_objekt
- OBJEKTI
- KUFI PARCELE

**SEKTORI I HARTOGRAFISË:**

SPECIALIST    JOANNE            ÇANO  
 PËRGJEGJËS    GJERGJI            MEKO

**SEKTORI I ÇËSHTJEVE TË PRONËSISË:**

SPECIALIST    GURU  
 PËRGJEGJËS    ALDO

DREJTOR / PËRFAQËSUES I SUBJEKTIT: ELION

emër



SËMANAJ

mbiemër

nënshkrimi





REPUBLIKA E SHQIPËRISE  
AGJENCIA SHTETËRORE E KADASTRËS  
DREJTORIA VENDORE TIRANË VERI

Nr. 6940 Prot.

Tiranë, më 15.06. 2021

**Lënda:** Kërkesë për afishim publik

**DREJTORIA E PËRGJITHSHME E ASHK-SË**  
Adresa: Rruga "Dora D' Istria", Tirane



Drejtoria e Vendore Tirana Veri, në zbatim të VKM nr. 827 datë 30.09.2020 "Për përcaktimin e rregullave të hollësishme për miratimin e dokumentit të pronësisë, të objekteve pa titull pronësie, trojeve të tyre funksionale dhe të oborreve në përdorim" ka marrë në shqyrtim kërkesën me nr. 9277 prot., datë 24.02.2021, plotësuar nga subjekti **TANSEL LULZIM KORÇA**. Nga procesverbali verifikimit në terren rezulton se objekti ndodhet në Njësinë Administrative nr. 7 me këto të dhëna;

- ZK. 8250, nr. pasurie 3/102
- Sipërfaqe parcelës ndërtimore 118 m<sup>2</sup>
- Sipërfaqe e bazës së ndërtimit 67.4 m<sup>2</sup>
- Numri i kateve 1 kt
- Për banim

Pasuritë kufitare:

- Veri nr.pasurie 3/72
- Jug nr.pasurie 3/105
- Lëndje nr.pasurie 3/143
- Perëndim nr.pas 3/512

Për sa më sipër kërkojmë që të bëhet afishimi publik pranë Agjensise Shtetërore se Kadastrës, kjo bazuar në pikën 8 të VKM nr 827 datë 30.09.2020. "Të dhënat e kërkesës dhe të evidentimit në terren bëhen publike për 30 ditë, në ambientet e Agjensise Shtetërore se Kadastrës."

Duke ju falenderuar për bashkëpunimin,



# GENPLAN

**DREJTORIA E ALUIZNI-T:** TIRANA VERI

**QARKU:** TIRANE

**BA SHKIA:** NJESIA 7

**ZONA KADASTRALE:** 8250

**ADRESA E PASHURISË:**

**INDEKSI I HARTËS:** C14-41-08c (TR) P9

**SHKALLA:** 1:500

**DATA:** 07.06.2021

**NUMRI I OBJEKTIT (PËR KATEGORINË):**

12\_9021078

**NR. I APLOZIMIT:**

9277

**NR. PASHURISË:**

3/800

**SIPËRFAQJA E PARCELËS NDRËRTIMORE =** 118

**PR. SHITET =** PR **PR. E TË TRETËVE =** PR **PR. TË VET =** PR

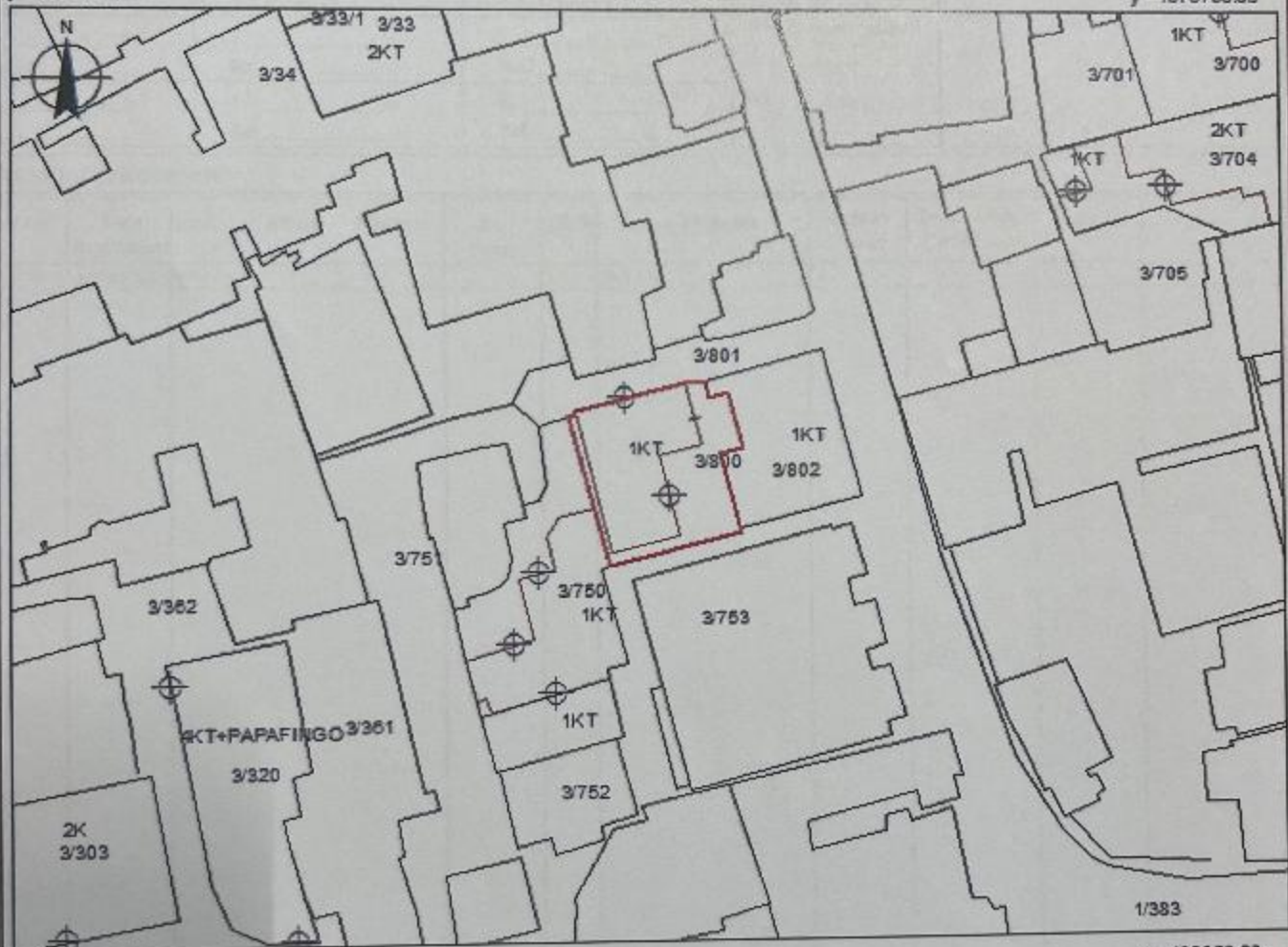
**SIPËRFAQJA E BAZËS SË NDRËRTIMIT =** 67.4

**POSEDUESI:** TANGEL LULZIM KORÇA  
shfeti shfeti mbiemër

x= 483763.96  
y= 4576768.85

**KRGJSH**

x= 483853.96  
y= 4576768.85



x= 483763.96  
y= 4576703.01

x= 483853.96  
y= 4576703.01

**KUFITARËT:**

**VERI** Nr.Pas 3/801  
**JUG** Nr.Pas 3/753  
**LINDJE** Nr.Pas 3/802  
**PERENDIM** Nr.Pas 3/750

**Legjenda**

- hyrja\_ne\_objekt
- OBJEKTI
- KUFI PARCELE

**SEKTORI I HARTOGRAFISË:**

**SPECIALIST** JOANNE ÇANO  
**PËRGJEGJËS** GJERGJI MEKO

**SEKTORI I ÇËSHITJEVE TË PRONËSISË:**

**SPECIALIST** [Signature]  
**PËRGJEGJËS** ALDO GURI

**DREJTOR / PËRFAQËSUES I SUBJEKTTIT:** ELION  
emër



nënshkrimi