

GENPLAN

DREJTORIA E ALUIZNI-T: SARANDE

QARKU: VLORE

BA SHKIA: SARANDE

ZONA KADA STRALE: 8641

ADRESA E PA SURISË: LAGJIA NR.1

INDEKSI I HARTËS: J-34-5-(81-C)

SHKALLA: 1:500

DATA: 13/08/2021

NUMRI UNIK (INDEKS):

NR. I APLIKIMIT: 9330

NR. PA SURISË: 11/368

SIPËRFAQE E PARCELËS NDËRTIMORE = 176.8

PR. SHTET = JO PR. E TË TRETËVE = JO PR. TË VET = JO

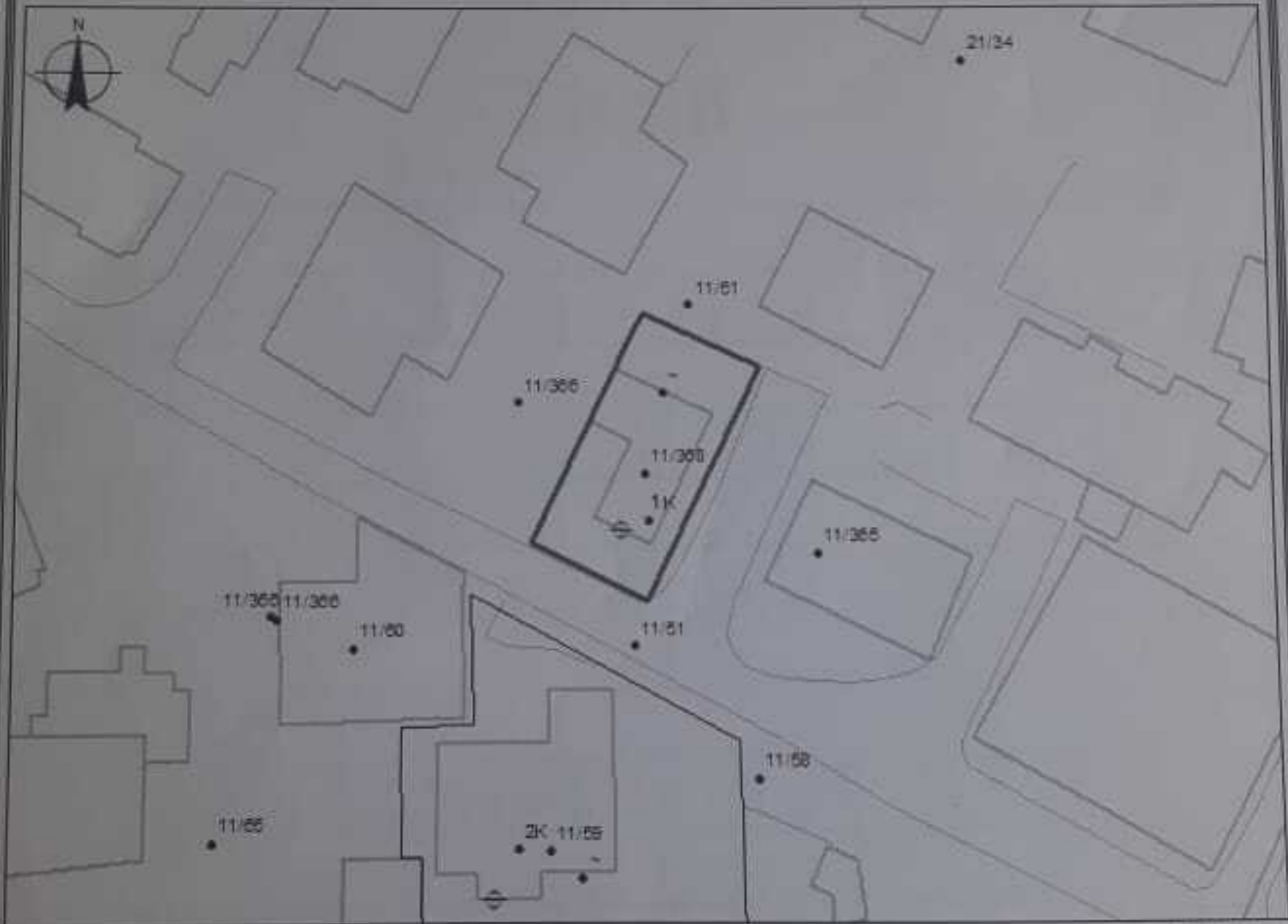
SIPËRFAQE E BAZËS SË NDËRTIMIT = 62.5

POSEDUESI: POLIKSINI KOÇO DEDE
emër zotaria mbiemër

x= 500626.81
y= 4415897.6

KRGJSH

x= 500626.81
y= 4415897.6



x= 500626.81
y= 4415831.76

x= 500626.81
y= 4415831.76

KUFITARËT:

VERI Nr.Pas 11/51
JUG Nr.Pas 11/51
LINDJE Nr.Pas 11/365
PERENDIM Nr.Pas 11/366

Legjenda

- Hyrje ne objekt
- Objekt
- Parcel
- KUFIPARCELE

SEKTORI I HARTOGRAFISË:

SPECIALIST ERALD MIKA
PËRGJEGJËS VASIL LANGO

SEKTORI I ÇËSHTJEVE TË PRONËSISË:

SPECIALIST SAIMIR BRAHO
PËRGJEGJËS SAIMIR BRAHO

DREJTOR / PËRFAQËSUESI I SUBJEKTIT: ANDRI
emër

DHIMA
mbiemër

nënshkrimi



REPUBLIKA E SHQIPËRISË

AGJENCIA SHTETËRORE E KADASTRËS
DREJTORIA VENDORE SARANDE

Nr. 8692 Prot.

Sarandë, më 23.08.2021

NJOFTIM PËR SHPALLJE PUBLIKE

Me kërkesën Nr9330 datë 13.07.2021 subjekti Polikseni koco Dede ka aplikuar për kalimin e pronësive të objektit të ndërtuar para datës 10.08.1991.

Në zbatim të VKM 827/2020 "Percaktimin e rregullave të hollësishme për miratimin e dokumentit të pronësive të objekteve pa titull pronësie, trojeve të tyre funksionale dhe të oborreve në përdorim", **kreu II pika 22** bëhet Njoftimi Publik dhe Afishimi 30 Ditor për vazhdimin e procedurës së kalimit të pronësive të pasurisë së paluajtshme me numër 11/368 mbi planshentën J-34-5-(81-C) në zonën kadastrale 8641, që i përket Sarandë, Bashkia Sarandë me sipërfaqe të parcesë ndërtimore 176.8 m² dhe sipërfaqe të bazës së ndërtimit 62.5 m².

Të gjithë personat e interesuar të cilët mundë të kenë pretendime mbi këtë sipërfaqe, të paraqesin pretendimet e tyre brenda periudhës 30 ditore të Afishimit Publik.

Bashkangjitur po ju vendosim në dispozicion kopje të genplanit.

Ky njoftim mbahet në 4-kopje dy prej të cilave afishohen në ambjentet e ASHK – Sarandë, 1- në ambjentet e Bashkisë Sarandë dhe tjetra i bashkohet praktikës.

DREJTOR

ANDRI DHIMA



GENPLAN

DREJTORIA E ALUIZIMIT: SARANDE

QARKU: VLORE

BA SHKIA: HIMARE

ZONA KADASTRALE: 2518

ADRESA E PAsURISË: NIVIC

INDEKSI I HARTËS: J-34-4-(48-C)

SHKALLA: 1:500

DATA: 09/08/2021

NUMRI UNIK (INDEKSI):

NR. I APLIKIMIT: 9093

NR. PAsURISË: 2/9

SIPERFAQE E PARCELES NDERTIMORE = 300

PR. SHITET = PO PR. E TË TRETËVE = JO PR. TË VET = JO

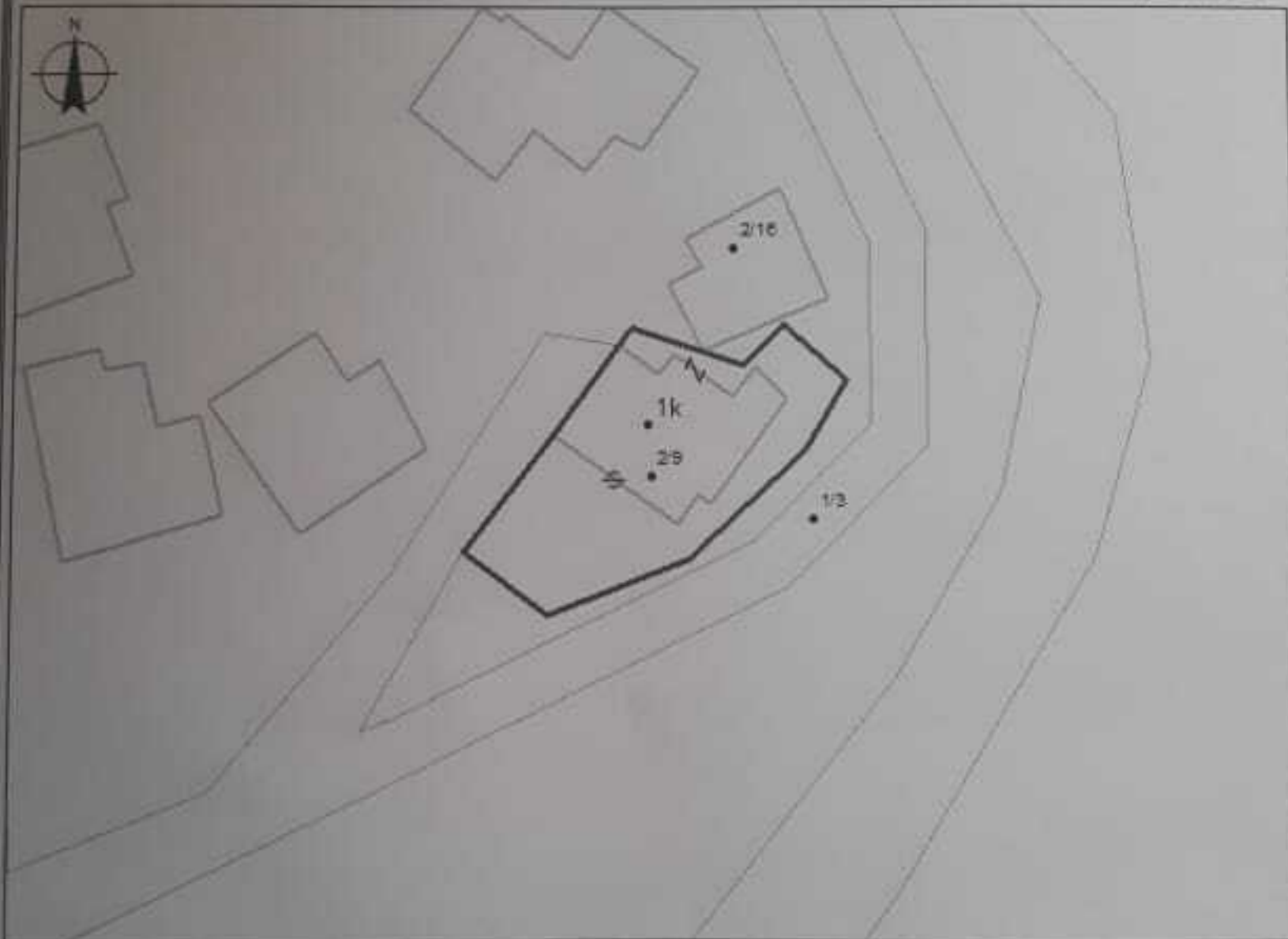
SIPERFAQE E BAZES SE NDERTIMIT = 115

POSEDUESI: STEFAN SOFOKLI LLAMBRI
emër atëzia mbiemër

x= 487386.53
y= 4423362.55

KRGJSH

x= 487476.53
y= 4423362.55



x= 487386.53
y= 4423362.55

x= 487476.53
y= 4423362.55

KUFITARËT:

VERI NrPas 1/3
JUG NrPas 2/16
LINDJE NrPas 1/3
PERENDIM NrPas 1/3

Legjenda

- ⊕ Hyrje ne objekt
- ▭ Parcel
- ▭ Objekt
- KUFIPARCELE

SEKTORI I HARTOGRAFISË:

SPECIALIST ERALD LIKA

PËRGJEGJËS VASIL LANGU

SEKTORI ÇE SHITJEVE TË PRONËSISË:

SPECIALIST SAIMIR BRAHO

PËRGJEGJËS SAIMIR BRAHO

DREJTOR / PËRFAQËSUESI I SUBJEKTTI: ANDRI
emër

DHIMA
mbiemër nënshkrimi



REPUBLIKA E SHQIPËRIË

AGJENCIA SHTETËRORE E KADASTRËS
DREJTORIA VENDORE SARANDE

Nr. 8214 Prot.

Sarandë, më 20.08 2021

NJOFTIM PËR SHPALLJE PUBLIKE

Me kërkesën Nr 9093 prot datë 15.07.2021 shtetasi STEFAN SOFOKLI LLAMBRI ka aplikuar për kalimin e pronësise së objektit të ndërtuar para datës 10.08.1991.

Në zbatim të VKM 827/2020 "Percaktimin e rregullave të hollësishme për miratimin e dokumentit të pronësise të objekteve pa titull pronësie, trojeve të tyre funksionale dhe të oborreve në përdorim", **kreu II pika 22** bëhet Njoftimi Publik dhe Afishimi 30 Ditor për vazhdimin e procedurës së kalimit të pronësise të pasurisë së paluajtshme me numer 29/ mbi planshentën J-34-4-(48-C) në zonën kadastrale 2518, që i përket Nivice, Bashkia Himare me sipërfaqe të parces ndërtimore 300 m² dhe sipërfaqe të bazës së ndërtimit 115 m².

Të gjithë personat e interesuar të cilët mundë të kenë pretendime mbi këtë sipërfaqe, të paraqesin pretendimet e tyre brenda periudhës 30 ditore të Afishimit Publik.

Bashkangjitur po ju vendosim në dispozicion kopje të genplan.

Ky njoftim mbahet në 4-kopje dy prej të cilave afishohen në ambjentet e ASHK – Sarandë, 1- në ambjentet e Bashkisë Himare dhe tjetra i bashkohet praktikës.

Përgjegjës i sektorit
te hartografisë dhe kadasres: V.LANGO

DREJTOR
ANDRI DHIMA



GENPLAN

DREJTORIA E ALUIZNI-T : SARANDE

QARKU: VLORE

BA SHKIA: DELVINE

ZONA KADASTRALE: 2036

ADRESA E PA SURISË: KALAS

INDEKSI I HARTËS: K-34-136-(255-B)

SHKALLA: 1:500

DATA: 28/07/2021

NUMRI UNIK (INDEKS):

NR. I APLIKIMIT: 5767

NR. PA SURISË: 3/312

SIPERFAQE E PARCELES NDERTIMORE = 300

PR. SHTET = 00 PR. E TË TRETËVE = 00 PR. TË VET = 00

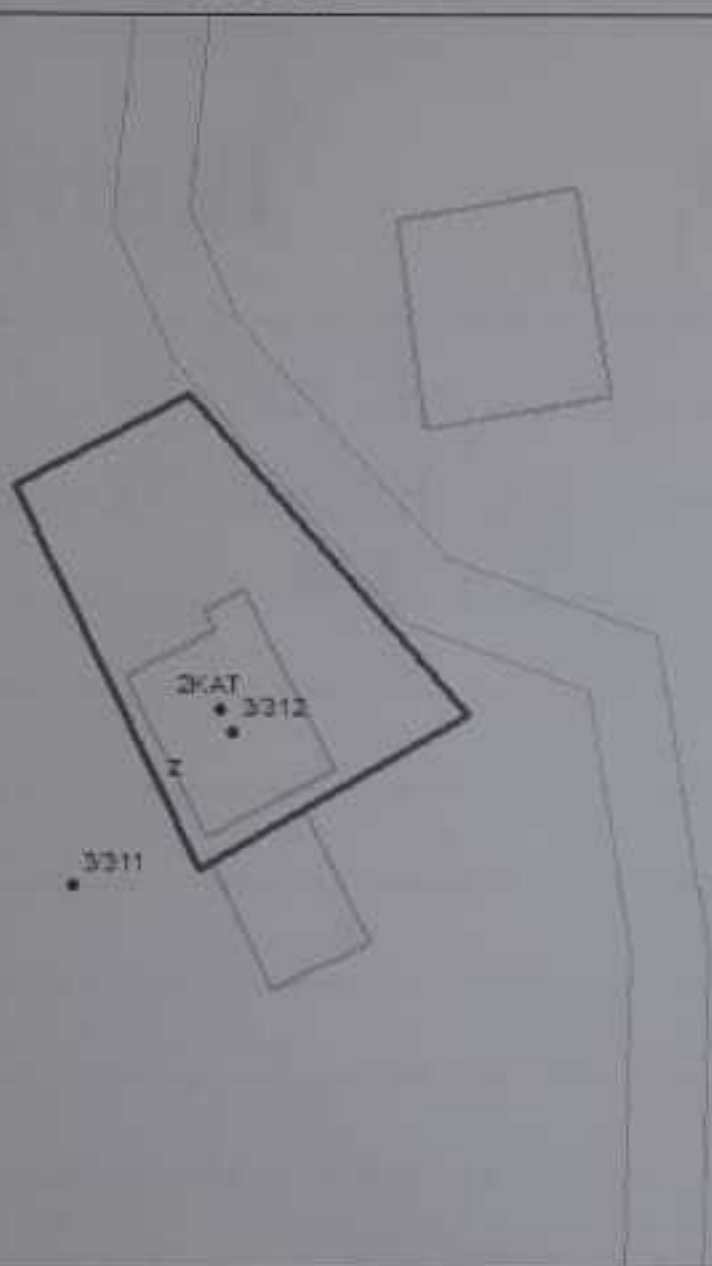
SIPERFAQE E BAZËS SË NDËRTIMIT = 76

POSEDUESI: LUAN HYSEN SELIMI
emër atësis mbiemër

x=496185.02
y=4431047.04

KRGJSH

x=496279.02
y=4431047.04



x=496185.02
y=4430981.2

Legjenda

x=496279.02
y=4430981.2

KUFITARËT:

VERI Nr.Pas 3/311
JUG Nr.Pas 3/311
LINDJE Nr.Pas 3/311
PERENDIM Nr.Pas 3/311

- Hyrje ne objekt
- Objekt
- Parcel
- KUFI PARCELE

SEKTORI I HARTOGRAFISË:

SPECIALIST ERALD LIKA
PËRGJEGJËS VASIL LANGO

SEKTORI I ÇË SHITJEVE TË PRONËSISË:

SPECIALIST SAIMIR BRAHO
PËRGJEGJËS SAIMIR BRAHO

DREJTOR / PËRFAQËSUESI I SUBJEKTIT: ANDRI
emër

DHIMA
mbiemër

nenshkrimi



REPUBLIKA E SHQIPËRISE

AGJENCIA SHTETËRORE E KADASTRËS
DREJTORIA VENDORE SARANDE

Nr. 8045 Prot.

Sarandë, më 03.08.2021

NJOFTIM PËR SHPALLJE PUBLIKE

Ju njoftojme se shtetasi Luan Hysen Selimi ka aplikuar per kalimin ne pronesi te objektit te ndertuar para dates 10.08.1991.

Në zbatim të VKM 827/2020 "Percaktimin e rregullave te hollësishme per miratimin e dokumentit te pronesisë te objekteve pa titull pronesisë, trojeve te tyre funksionale dhe te oborreve ne perdorim", **kreu II pika 22** bëhet: Njoftimi Publik dhe Afishimi 30 Ditor për vazhdimin e procedurës se kalimit te pronesisë te pasurisë se paluajtshme me numer 3/312 mbi planshentën k-34-136-(255-B) ne zonën kadastrale 2036 , qe i perket Kalas , Bashkia Delvine me sipërfaqe te parceles ndertimore **300 m²** dhe siperfaqe te bazes se ndertimit 76 m², në pronesi të Luan Hysen Selimi

Bashkangjitur po ju vendosim ne dispozicion kopje te genplan.

Të gjithë personat e interesuar të cilët mundë të kenë pretendime mbi këtë sipërfaqe, të paraqesin pretendimet e tyre brenda periudhës 30 ditore të Afishimit Publik, me qëllim pezullimin e procedurave te kalimit te pronesisë.

Ky njoftim mbahet në 4-kopje dy prej të cilave afishohen në ambjentet e ASHK – Sarandë, 1- në ambjentet e Bashkise Himare, dhe tjetra i bashkohet praktikës.

DREJTOR

ANDRI DHIMA



GENPLAN

DREJTORIA E ALUIZNI-T: SARANDE

QARKU: VLORE

BA SHKIA: HIMARE

ZONA KADASTRALE: 1421

ADRESA E PAsURISË: ÇORRAJ

INDEKSI I HARTËS: K-34-136-(172-D)

SHKALLA: 1:500

DATA: 05/07/2021

NUMRI UNIK (INDEKSI):

NR. I APLIKIMIT: 532

NR. PAsURISË: 12/1

SIPËRFAQE E PARCELËS NDËRTIMORE = 300

PR. SHETET = PO PR. E TË TRETËVE = JO PR. TË VET = JO

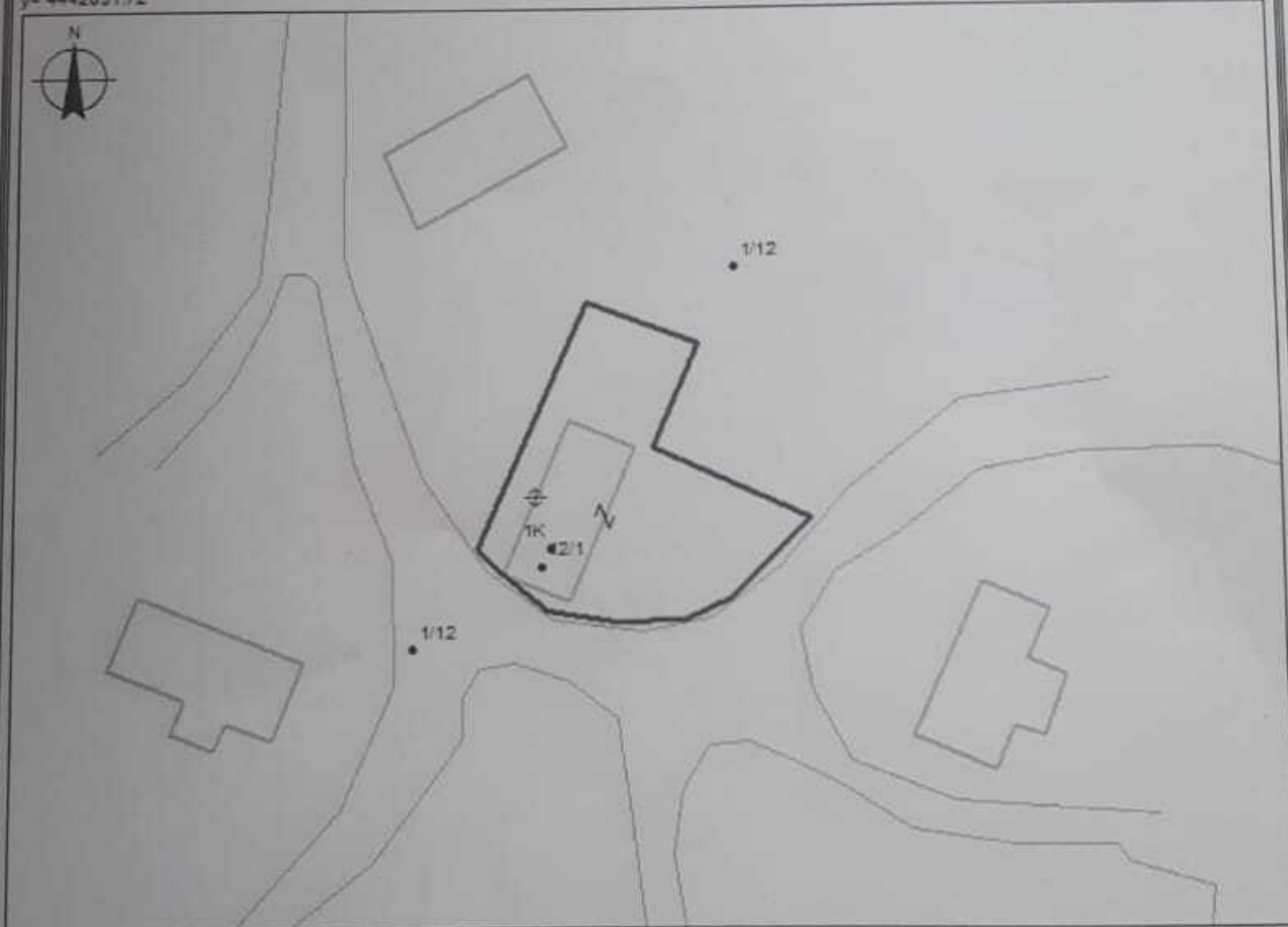
SIPËRFAQE E BAZËS SË NDËRTIMIT = 62.9

POSEDUESI:	ANIDA	ANEST	GJIPALI
	ANASTAS	ANEST	GJIPALI
	ADRIANA	ANEST	GJIPALI
	ALBERT	ANEST	GJIPALI

x= 488427.46
y= 4442031.72

KRGJSH

x= 488517.46
y= 4442031.72



x= 488427.46
y= 4441965.88

x= 488517.46
y= 4441965.88

KUFITARËT:

VERI	Nr.Pas	1/12
JUG	Nr.Pas	1/12
LINDJE	Nr.Pas	1/12
PERENDIM	Nr.Pas	1/12

Legjenda

- Hyrje ne objekt
- Objekt
- Parcel
- KUFI PARCELE

SEKTORI I HARTOGRAFISË:

SPECIALIST ERA LD

LIKA

PËRGJEGJËS VASIL

LANGO

SEKTORI I ÇËSHITJEVE TË PRONËSISË:

SPECIALIST SAIMIR BRAHO

PËRGJEGJËS SAIMIR BRAHO

DREJTOR / PËRFAQËSUES I SUBJEKTIT: ANDRI
emër

DHIMA
mbiemër
nenshkrimi





REPUBLIKA E SHQIPËRISE

AGJENCIA SHTETËRORE E KADASTRËS
DREJTORIA VENDORE SARANDE

Nr. 8965 Prot.

Sarandë, më 07.9 2021

NJOFTIM PËR SHPALLJE PUBLIKE

Ju njoftojme se shtetasit Anastas Anest Gjipali, Adriana Anest Gjipali dhe Albert Anest Gjipali, Anida Anest Gjipali kane aplikuar per kalimin ne pronesi te objektit te ndertuar para dates 10.08.1991.

Në zbatim të VKM 827/2020 "Percaktimin e rregullave te hollesishme per miratimin e dokumentit te pronesise te objekteve pa titull pronesie, trojeve te tyre funksionale dhe te oborreve ne perdorim", **kreu II pika 22** bëhet: Njoftimi Publik dhe Afishimi 30 Ditor për vazhdimin e procedures se kalimit te pronesise te pasurise se paluajtshme me numer 12/1 mbi planshentën k-34-136-(172-D) ne zonën kadastrale 1421 , qe i perket Corraj , Bashkia Himare me sipërfaqe te parceles ndertimore **300 m2** dhe siperfaqe te bazes se ndertimit **62.9 m²**, në pronesi të Anastas Anest Gjipali, Adriana Anest Gjipali dhe Albert Anest Gjipali.

Bashkangjitur po ju vendosim ne dispozicion kopje te genplan.

Të gjithë personat e interesuar të cilët mundë të kenë pretendime mbi këtë sipërfaqe, të paraqesin pretendimet e tyre brenda periudhës 30 ditore të Afishimit Publik, me qëllim pezullimin e procedurave te kalimit te pronesise.

Ky njoftim mbahet në 4-kopje dy prej të cilave afishohen në ambjentet e ASHK – Sarandë, 1- në ambjentet e Bashkise Himare, dhe tjetra i bashkohet praktikës.

DREJTOR

ANDRI DHIMA



GENPLAN

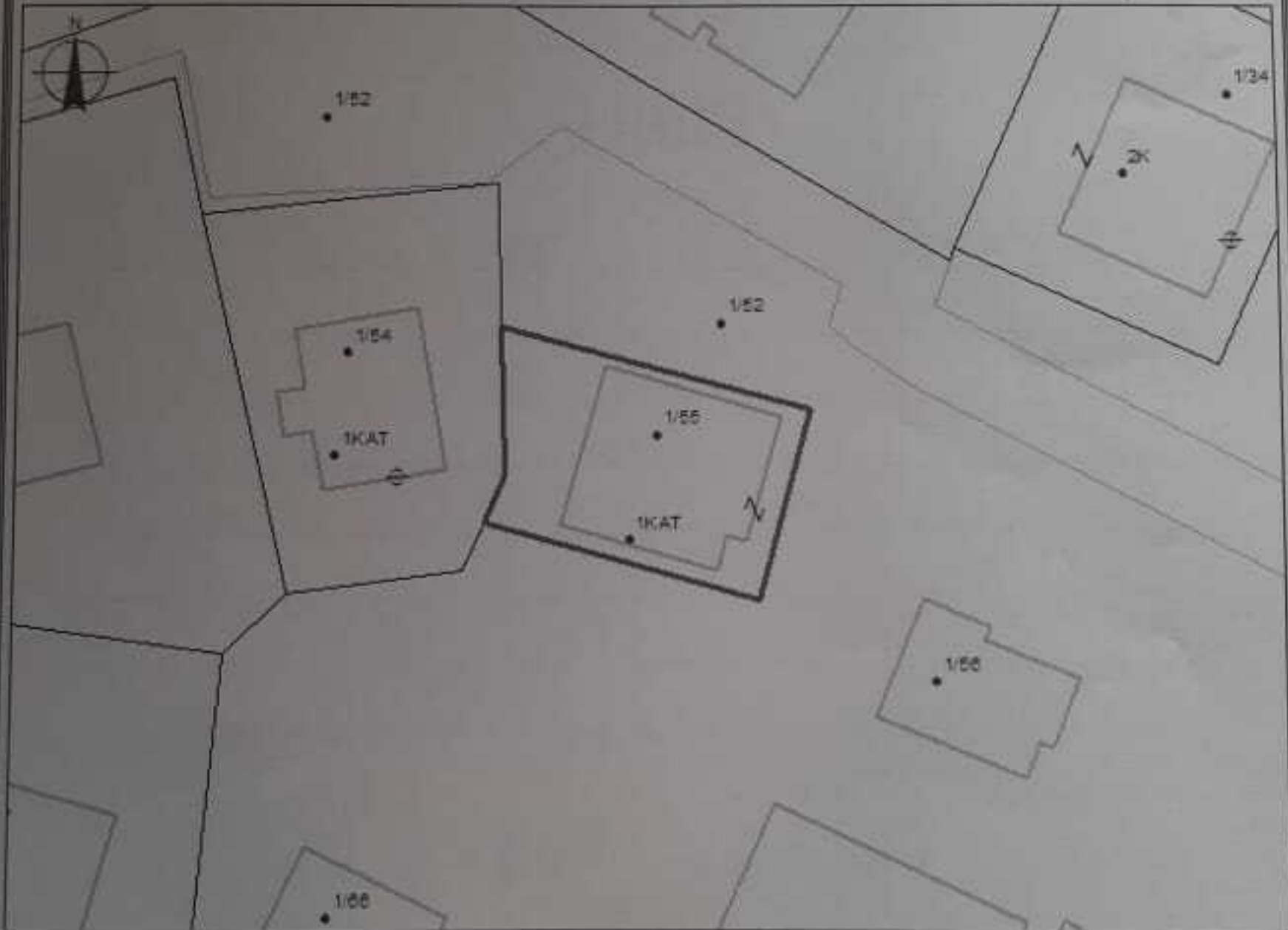
DREJTORIA E ALUIZNI-T: SARANDE
QARKU: VLORE
BA SHKIA: DELVINE
ZONA KADA STRALE: 3518
ADRESA E PA SURISË: STJAR
INDEKSI I HARTËS: J-34-5-(50-B)
SHKALLA: 1:500
DATA: 28/07/2021

NUMRI UNIK (INDEK S):
NR. I APLIKIMIT: 7
NR. PA SURISË: 1/55
SIPERFAQE E PARCELËS NDERTIMORE = 300
PR. SHTET = PO PR. E TË TRETËVE = JO PR. TË VET = JO
SIPERFAQE E BAZËS SË NDËRTIMIT = 156.4
POSEDUESI: ALEKS PILO GRAMOZI
emër atesia mbiemër

x= 504919.00
y= 4422139.78

KRGJSH

x= 505009.00
y= 4422139.78



x= 504919.00
y= 4422073.94

Legjenda

x= 505009.00
y= 4422073.94

KUFITARËT:

VERI Nr.Pas 1/52
JUG Nr.Pas 1/57,1/56
LINDJE Nr.Pas 1/56
PERENDIM Nr.Pas 1/63

- Hyrje ne objekt
- Objekt
- Parcel
- KUFI PARCELE

SEKTORI I HARTOGRAFISË:

SPECIALIST ERALED
PËRGJEGJËS VASIL

LIKA
 LANGO

SEKTORI I ÇËSHITJEVE TË PRONËSISË:

SPECIALIST - SAIMIR BRAHO
PËRGJEGJËS SAIMIR BRAHO

DREJTOR / PËRFAQËSUESI I SUBJEKTIT: ANDRI
emër

DHIMA
mbiemër nënshkrimi



REPUBLIKA E SHqipërisë

AGJENCIA SHTETËRORE E KADASTRËS
DREJTORIA VENDORE SARANDE

Nr. 8936 Prot.

Sarandë, më 02.09 2021

NJOFTIM PËR SHPALLJE PUBLIKE

Ju njoftojme se subjekti Aleks Pilo Gramozi ka aplikuar per kalimin ne pronesi te objektit te ndertuar para dates 10.08.1991.

Në zbatim të VKM 827/2020 "Percaktimin e rregullave te hollesishme per miratimin e dokumentit te pronesise te objekteve pa titull pronesie, trojeve te tyre funksionle dhe te oborreve ne perdorim", **kreu II pika 22** bëhet: Njoftimi Publik dhe Afishimi 30 Ditor për vazhdimin e procedures se kalimit te pronesise te pasurise se paluajtshme me numer 1/55 mbi planshentën j-34-5-(50-b) ne zonën kadastrale 3518 , qe i perket Stjar , Bashkia Delvine me sipërfaqe te parceles ndertimore **300 m2** dhe siperfaqe te bazes se ndertimit 156.4 m², në pronesi të Aleks Pilo Gramozi.

Bashkangjitur po ju vendosim ne dispozicion kopje te genplan.

Të gjithë personat e interesuar të cilët mundë të kenë pretendime mbi këtë sipërfaqe, të paraqesin pretendimet e tyre brenda periudhës 30 ditore të Afishimit Publik, me qëllim pezullimin e procedurave te kalimit te pronesise.

Ky njoftim mbahet në 4-kopje dy prej të cilave afishohen në ambjentet e ASHK – Sarandë, 1- në ambjentet e Bashkise Delvine, dhe tjetra i bashkohet praktikes.

DREJTOR

ANDRI DHIMA



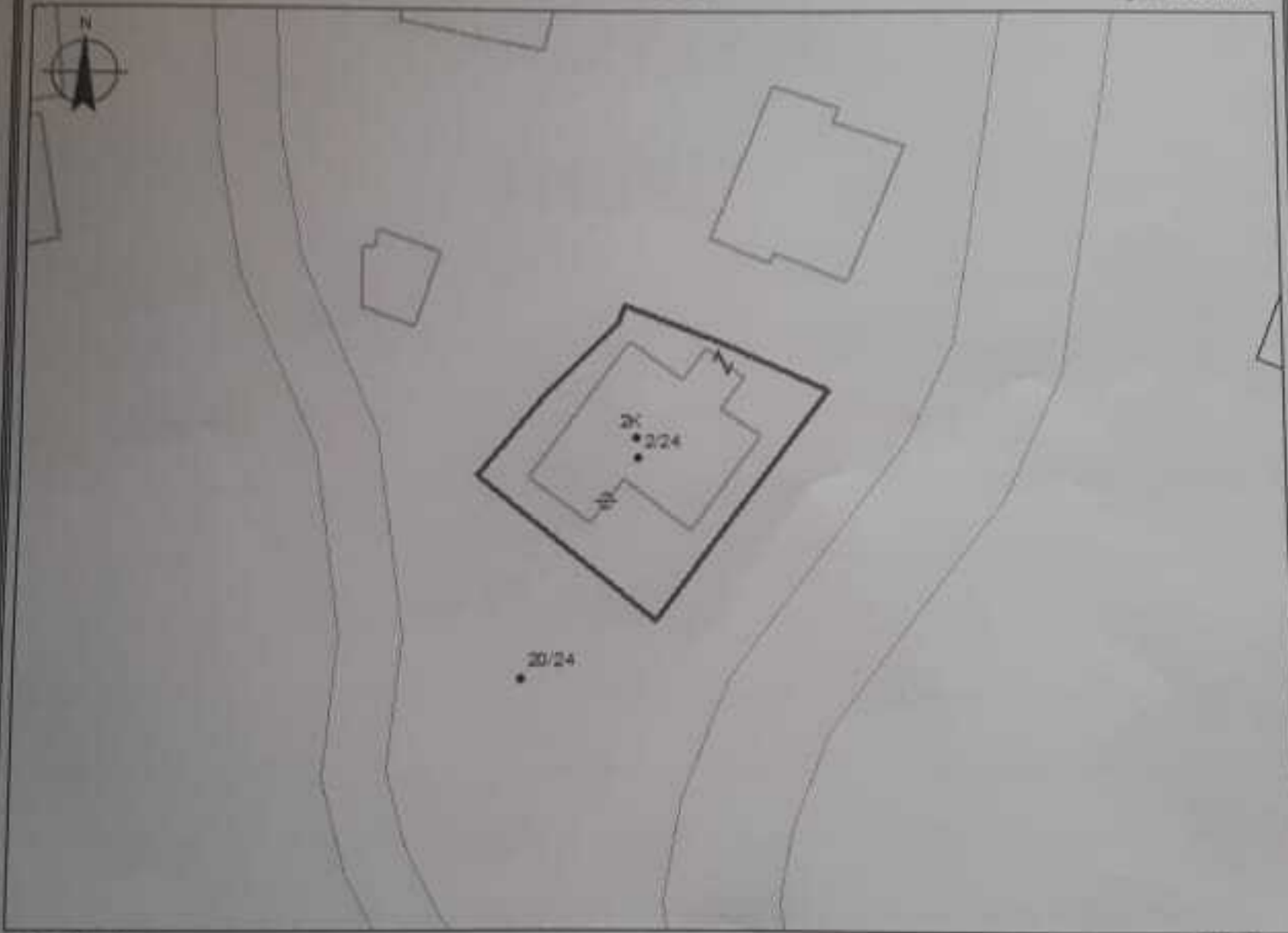
GENPLAN

DREJTORIA E ALIUNIMIT: SARANDE QARKU: VLORE BASHKIA: HIMARE ZONA KADASTRALE: 2806 ADRESA E PAsURISE: NIVIC INDEKSI I HARTES: J-34-4-(48-C) SHKALLA: 1:500 DATA: 10/08/2021	NUMRI UNIK (INDEKSI): NR. I APLIKIMIT: 707 NR. PAsURISE: 2/24 SIPERFAQE E PARCELES NDERTIMORE = 300 PR. SHITET = PO PR. E TE TRETJEVE = JO PR. TE VET = JO SIPERFAQE E BAZES SE NDERTIMIT = 130 POSEDUESI: EDUART ANDON PREMTI <small>emër atesia mbiemër</small>
---	--

x= 497325.81
y= 4423531.78

KRGJSH

x= 497415.81
y= 4423531.78



x= 497325.81
y= 4423531.78

x= 497415.81
y= 4423531.78

KUFITARET:

VERI	Nr.Pas 20/24
JUG	Nr.Pas 20/24
LINDJE	Nr.Pas 20/24
PERENDIM	Nr.Pas 20/24

Legjenda

- Hyrje ne objekt
- Objekt
- Parcel
- Kufi PARCELE

SEKTORI I HARTOGRAFISE:

SPECIALIST ERALD
 PERGJEGJES VASIL

SEKTORI I CE SHITJEVE TE PRONESISE:

SPECIALIST SAIMIR BRAHO
 PERGJEGJES SAIMIR BRAHO

DREJTOR / PERFAQESUESI I SUBJEKTI: ANDRI
emër

DHIMA
mblmër negatkrimi



REPUBLIKA E SHQIPËRISË

AGJENCIA SHTETËRORE E KADASTRËS
DREJTORIA VENDORE SARANDË

Nr. 9766 Prot.

Sarandë, më 23 09.2021

NJOFTIM PËR SHPALLJE PUBLIKE

Ju njoftojmë se subjekti Eduart Andon Premti , ka aplikuar për kalimin në pronësi të objektit të ndërtuar para dates 10.08.1991.

Në zbatim të VKM 827/2020 "Percaktimin e rregullave të hollësishme për miratimin e dokumentit të pronësisë të objekteve pa titull pronësie, trojeve të tyre funksionale dhe të oborreve në përdorim", **kreu II pika 22** bëhet: Njoftimi Publik dhe Afishimi 30 Ditor për vazhdimin e procedurës së kalimit të pronësisë të pasurisë së paluajtshme me numër 2/24 mbi planshentën j-34-4-(48-c) në zonën kadastrale 2806 , që i përket Nivice, Bashkia Himare, me sipërfaqe të parcelës ndërtimore **300 m²** dhe sipërfaqe të bazës së ndërtimit 130 m², në pronësi të Eduart Andon Premti .
Bashkangjitur po ju vendosim në dispozicion kopje të genplan.

Të gjithë personat e interesuar të cilët mund të kenë pretendime mbi këtë sipërfaqe, të paraqesin pretendimet e tyre brenda periudhës 30 ditore të Afishimit Publik, me qëllim pezullimin e procedurave të kalimit të pronësisë.

Ky njoftim mbahet në 4-kopje dy prej të cilave afishohen në ambjentet e ASHK – Sarandë, 1- në ambjentet e Bashkisë Himare, dhe tjetra i bashkohet praktikës.

DREJTOR

ANDRI DHIMA



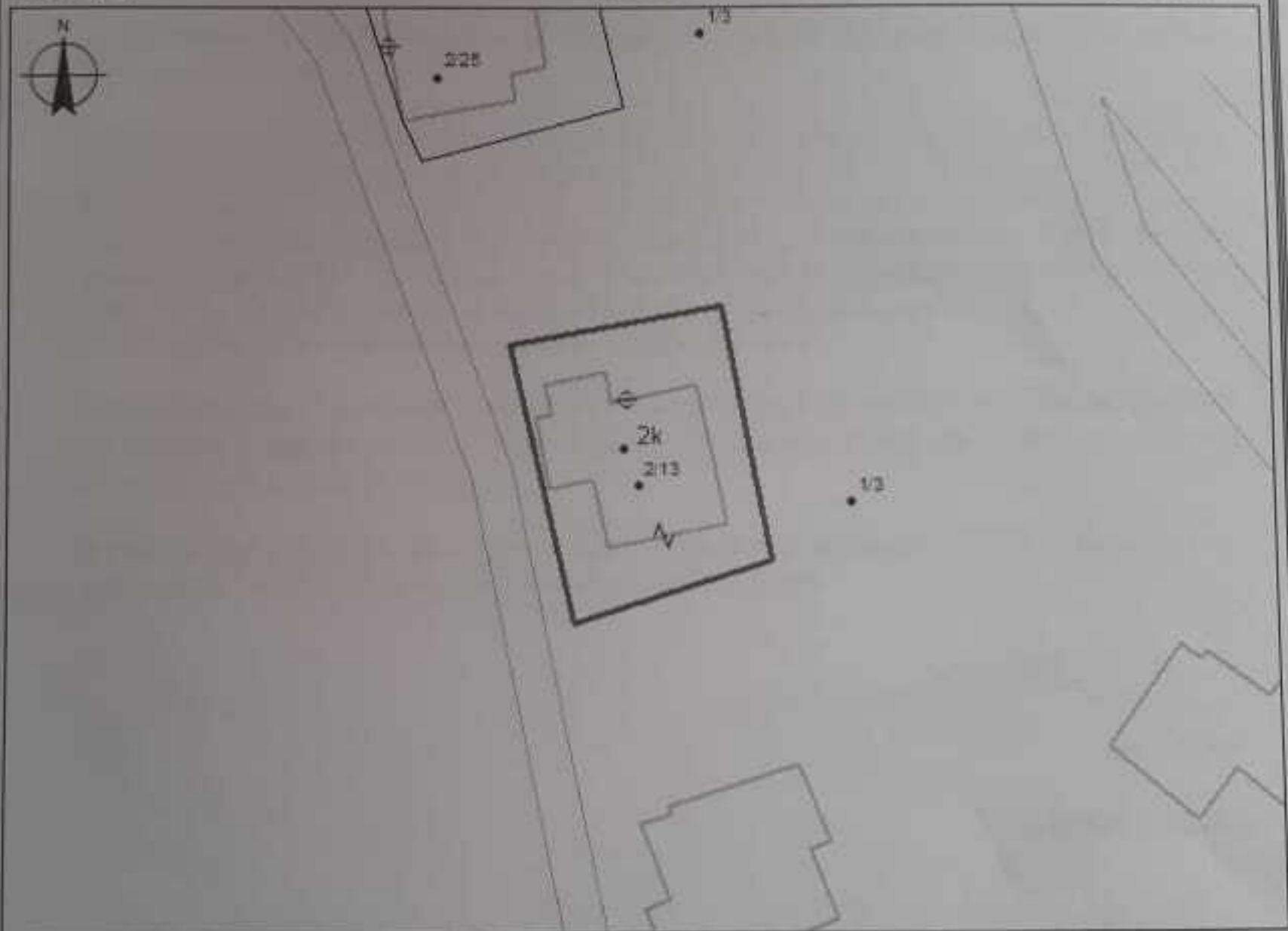
GENPLAN

DREJTORIA E ALUIZNI-T : SARANDE QARKU: VLORE BASHKIA: HIMARE ZONA KADASTRALE: 2518 ADRESA E PAsURISE: NIVIC INDEKSI I HARTES: J-34-4-(48-C) SHKALLA: 1:500 DATA: 27/07/2021	NUMRI UNIK (INDEKSI): NR. I APLIKIMIT: 42 NR. PAsURISE: 2/13 SIPERFAQE E PARCELES NDERTIMORE = 300 PR. SHITET = PO PR. E TE TRETJEVE = JO PR. TE VET = JO SIPERFAQE E BAZES SE NDERTIMIT = 116 POSEDUESI: ILIA ARSEN LLAMBRI emër atesia mbiemër
--	--

x= 487336.16
y= 4423408.36

KRGJSH

x= 487426.16
y= 4423408.36



x= 487336.16
y= 4423342.53

Legjenda

x= 487426.16
y= 4423342.53

KUFITARET:

VERI Nr.Pas 1/3
 JUG Nr.Pas 1/3
 LINDJE Nr.Pas 1/3
 PERENDIM Nr.Pas 1/3

- Hyrje ne objekt
- Objekt
- Parcel
- KUFI PARCELE

SEKTORI I HARTOGRAFISE:

SPECIALIST ERALED
 PËRGJEGJËS VASIL

LIKA
 LANGO

SEKTORI I ÇËSHITJEVE TË PRONËSISË:

SPECIALIST SAIMIR BRAHO
 PËRGJEGJËS SAIMIR BRAHO

DREJTOR / PËRFAQËSUES I SUBJEKTIT: ANDRI
emër

DHIMA
mbiemër nënshkrimi



REPUBLIKA E SHQIPËRIE

AGJENCIA SHTETËRORE E KADASTRËS
DREJTORIA VENDORE SARANDE

Nr. 8922 Prot.

Sarandë, më 22.09, 2021

NJOFTIM PËR SHPALLJE PUBLIKE

Ju njoftojmë se subjekti Ilia Arsen Lambri, ka aplikuar për kalimin në pronësi të objektit të ndërtuar para dates 10.08.1991.

Në zbatim të VKM 827/2020 "Percaktimin e rregullave të hollësishme për miratimin e dokumentit të pronësisë të objekteve pa titull pronësie, trojeve të tyre funksionale dhe të oborreve në përdorim", **kreu II pika 22** bëhet: Njoftimi Publik dhe Afishimi 30 Ditor për vazhdimin e procedurës së kalimit të pronësisë të pasurisë së paluajtshme me numër 2/13 mbi planshentën J-34-4-(48-C) në zonën kadastrale 2518, që i përket Nivic, Bashkia Himarë, me sipërfaqe të parcelës ndërtimore **300 m²** dhe sipërfaqe të bazës së ndërtimit 116 m², në pronësi të Ilia Arsen Lambri.
Bashkangjitur po ju vendosim në dispozicion kopje të genplan.

Të gjithë personat e interesuar të cilët mund të kenë pretendime mbi këtë sipërfaqe, të paraqesin pretendimet e tyre brenda periudhës 30 ditore të Afishimit Publik, me qëllim pezullimin e procedurave të kalimit të pronësisë.

Ky njoftim mbahet në 4-kopje dy prej të cilave afishohen në ambjentet e ASHK – Sarandë, 1- në ambjentet e Bashkisë Himarë, dhe tjetra i bashkohet praktikës.

DREJTOR

ANDRI DHIMA



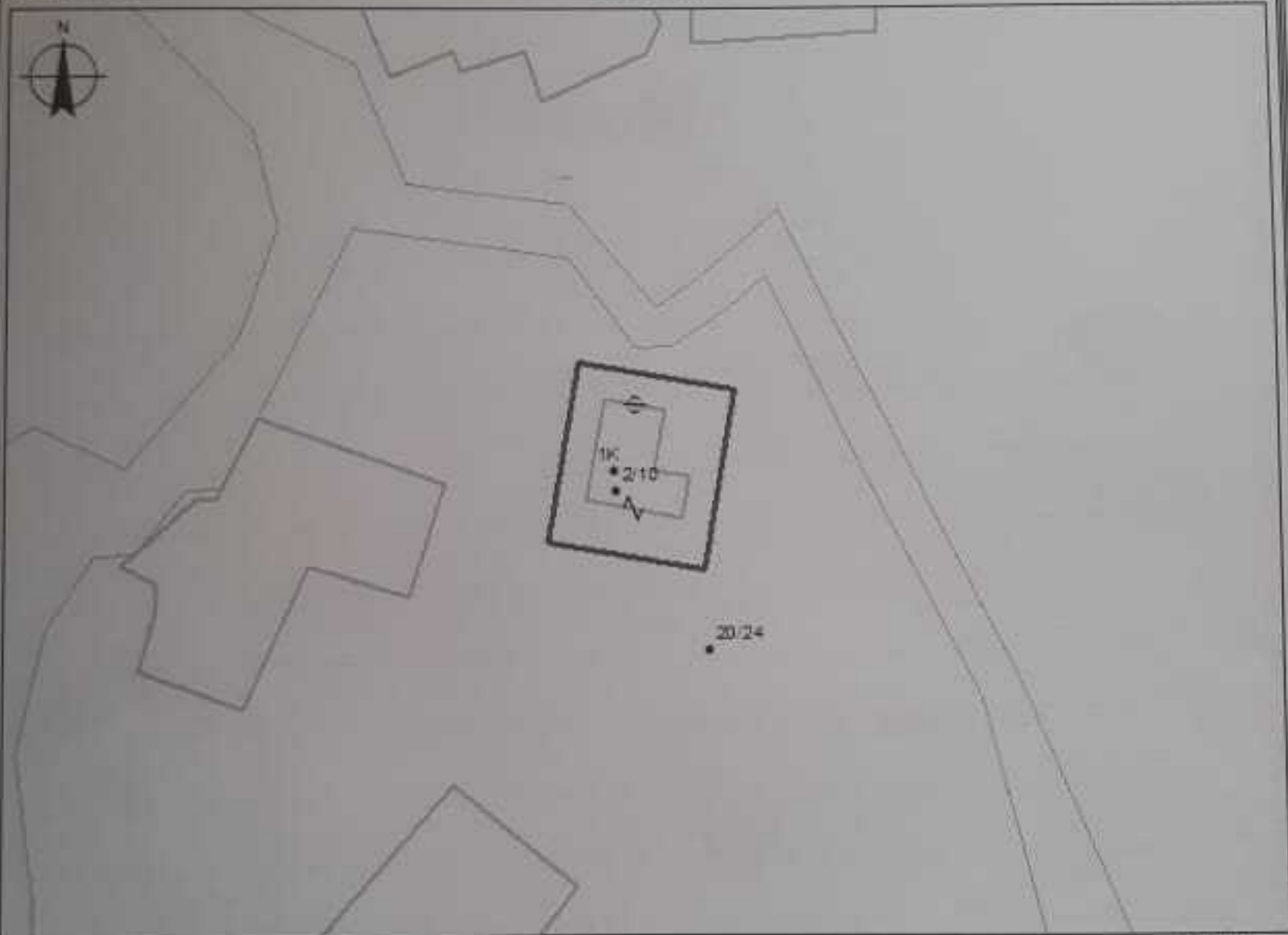
GENPLAN

DREJTORIA E ALUIZNI-T: SARANDE		NUMRI UNIK (INDEKS):	
QARKU:	VLORE	NR. I APLIKIMIT:	39
BA SHKIA:	HIMARE	NR. PA SURISË:	2/10
ZONA KADASTRALE:	2518	SIPËRFAQE E PARCELËS NDËRTIMORE =	150
ADRESA E PA SURISË:	NIVIC	PR. SHTET = PO PR. E TË TRETËVE = JO PR. TË VET = JO	
INDEKSI I HARTËS:	J - 34 - 4 - (48-A)	SIPËRFAQE E BAZËS SË NDËRTIMIT =	43.8
SHKALLA:	1:500	POSEDUESI:	JANI THIMJO PAPAGJIKA
DATA:	28/07/2021	emër atesia mbiemër	

x= 487214.96
y= 4423934.26

KRGJSH

x= 487304.96
y= 4423934.26



x= 487214.96
y= 4423934.26

x= 487304.96
y= 4423934.26

KUFITARËT:

VERI Nc.Pas 20/24
JUG Nc.Pas 20/24
LINDJE Nc.Pas 20/24
PERENDIM Nc.Pas 20/24

Legjenda

- Hyrje ne objekt
- Objekt
- Parcel
- KUFI PARCELE

SEKTORI I HARTOGRAFISË:

SPECIALIST ERALD
PËRGJEGJËS VASIL

IKA
LANGO

SEKTORI I ÇËSHTJEVE TË PRONËSISË:

SPECIALIST SAIMIR BRAHO
PËRGJEGJËS SAIMIR BRAHO

BRAHO
BRAHO

DREJTOR / PËRFAQËSUESI I SUBJEKTIT: ANDRI
emër

DHIMA
mbiemër nënshkrimi



REPUBLIKA E SHQIPËRISE

AGJENCIA SHTETËRORE E KADASTRËS
DREJTORIA VENDORE SARANDE

Nr. 8966 Prot.

Sarandë, më 02.09 2021

NJOFTIM PËR SHPALLJE PUBLIKE

Ju njoftojmë se subjekti Jani Thimjo Papagjika, ka aplikuar për kalimin në pronësi të objektit të ndërtuar para dates 10.08.1991.

Në zbatim të VKM 827/2020 "Percaktimin e rregullave të hollësishme për miratimin e dokumentit të pronësisë të objekteve pa titull pronësie, trojeve të tyre funksionale dhe të oborreve në përdorim", **kreu II pika 22** bëhet: Njoftimi Publik dhe Afishimi 30 Ditor për vazhdimin e procedurës së kalimit të pronësisë të pasurisë së paluajtshme me numër 2/10 mbi planshentën J-34-4-(48-A) në zonën kadastrale 2518, që i përket Nivic, Bashkia Himarë, me sipërfaqe të parcelës ndërtimore **150 m²** dhe sipërfaqe të bazës së ndërtimit 43.8 m², në pronësi të Jani Thimjo Papagjika. Bashkangjitur po ju vendosim në dispozicion kopje të genplan.

Të gjithë personat e interesuar të cilët mund të kenë pretendime mbi këtë sipërfaqe, të paraqesin pretendimet e tyre brenda periudhës 30 ditore të Afishimit Publik, me qëllim pezullimin e procedurave të kalimit të pronësisë.

Ky njoftim mbahet në 4-kopje dy prej të cilave afishohen në ambjentet e ASHK – Sarandë, 1- në ambjentet e Bashkisë Himarë, dhe tjetra i bashkohet praktikës.

DREJTOR

ANDRI DHIMA



GENPLAN

DREJTORIA E ALIIZNI-T: SARANDE

QARKU: VLORE

BA SHKIA: HIMARE

ZONA KADASTRALE: 2518

ADRESA E PAsURISE: NIVIC

INDEKSI I HARTËS: J-34-4-(48-C)

SHKALLA: 1:500

DATA: 27/07/2021

NUMRI UNIK (INDEKSI):

NR. I APLIKIMIT: 40

NR. PAsURISE: 2/12

SIPERFAQE E PARCELES NDERTIMORE = 300

PR. SHITET = PO PR. E TË TRETËVE = JO PR. TË VET = JO

SIPERFAQE E BAZES SE NDERTIMIT = 90.5

POSEDUESI: JANI THIMJO PAPAGJIKA

emër

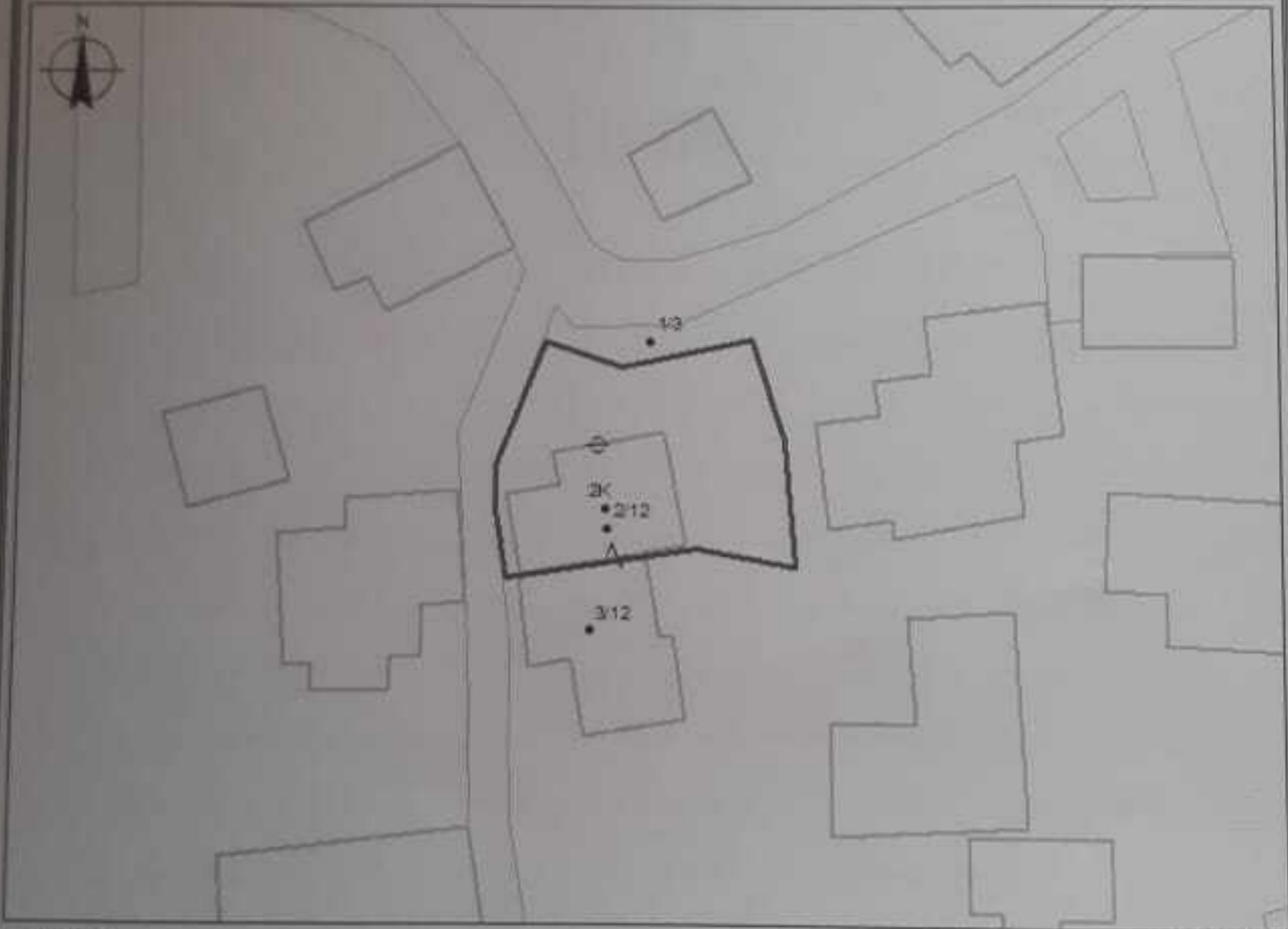
atësia

mbiemër

x= 497166.2
y= 4423723.65

KRGJSH

x= 497256.2
y= 4423723.65



x= 497166.2
y= 4423657.85

Legjenda

x= 497256.2
y= 4423657.85

KUFITARËT:

VERI Nc.Pas 1/3
JUG Nc.Pas 3/12
LINDJE Nc.Pas 1/3
PERENDIM Nc.Pas 1/3

- ⊕ Hyrje ne objekt
- ▭ Objekt
- ▭ Parcel
- KUFIPARCELE

SEKTORI I HARTOGRAFISË:

SPECIALIST ERALD

LIKA

PËRGJEGJËS VASIL

LANGO

SEKTORI I ÇËSHITJEVE TË PRONËSISË:

SPECIALIST SAIMIR

BRAHO

PËRGJEGJËS SAIMIR

BRAHO

DREJTOR / PËRFAQËSUESI I SUBJEKTIT: ANDRI

emër

DHIMA

mbiemër

nenshkrimi



REPUBLIKA E SHQIPËRISE

AGJENCIA SHTETËRORE E KADASTRËS
DREJTORIA VENDORE SARANDE

Nr. 8925 Prot.

Sarandë, më 02.09.2021

NJOFTIM PËR SHPALLJE PUBLIKE

Ju njoftojmë se subjekti Jani Thimjo Papagjika, ka aplikuar për kalimin në pronësi të objektit të ndërtuar para dates 10.08.1991.

Në zbatim të VKM 827/2020 "Percaktimin e rregullave të hollësishme për miratimin e dokumentit të pronësisë të objekteve pa titull pronësie, trojeve të tyre funksionale dhe të oborreve në përdorim", **kreu II pika 22** bëhet: Njoftimi Publik dhe Afishimi 30 Ditor për vazhdimin e procedurës së kalimit të pronësisë të pasurisë së paluajtshme me numër 2/12 mbi planshentën J-34-4-(48-C) në zonën kadastrale 2518, që i përket Nivic, Bashkia Himarë, me sipërfaqe të parcelës ndërtimore **300 m²** dhe sipërfaqe të bazës së ndërtimit 90.5 m², në pronësi të Jani Thimjo Papagjika. Bashkangjitur po ju vendosim në dispozicion kopje të genplan.

Të gjithë personat e interesuar të cilët mund të kenë pretendime mbi këtë sipërfaqe, të paraqesin pretendimet e tyre brenda periudhës 30 ditore të Afishimit Publik, me qëllim pezullimin e procedurave të kalimit të pronësisë.

Ky njoftim mbahet në 4-kopje dy prej të cilave afishohen në ambjentet e ASHK – Sarandë, 1- në ambjentet e Bashkisë Himarë, dhe tjetra i bashkohet praktikës.

DREJTOR

ANDRI DHIMA



GENPLAN

DREJTORIA E ALUIZNI-T : SARANDE

QARKU: VLORE

BA SHKIA: HIMARE

ZONA KADASTRALE: 2518

ADRESA E PA SURISE: NIVIC

INDEKSI I HARTES: J-34-4-(48-C)

SHKALLA: 1:500

DATA: 27/07/2021

NUMRI UNIK (INDEKS):

NR. I APLIKIMIT: 535

NR. PA SURISE: 2/14

SIPERFAQE E PARCELES NDERTIMORE = 300

PR. SHITET = PO PR. E TE TRETETE = JO PR. TE VET = JO

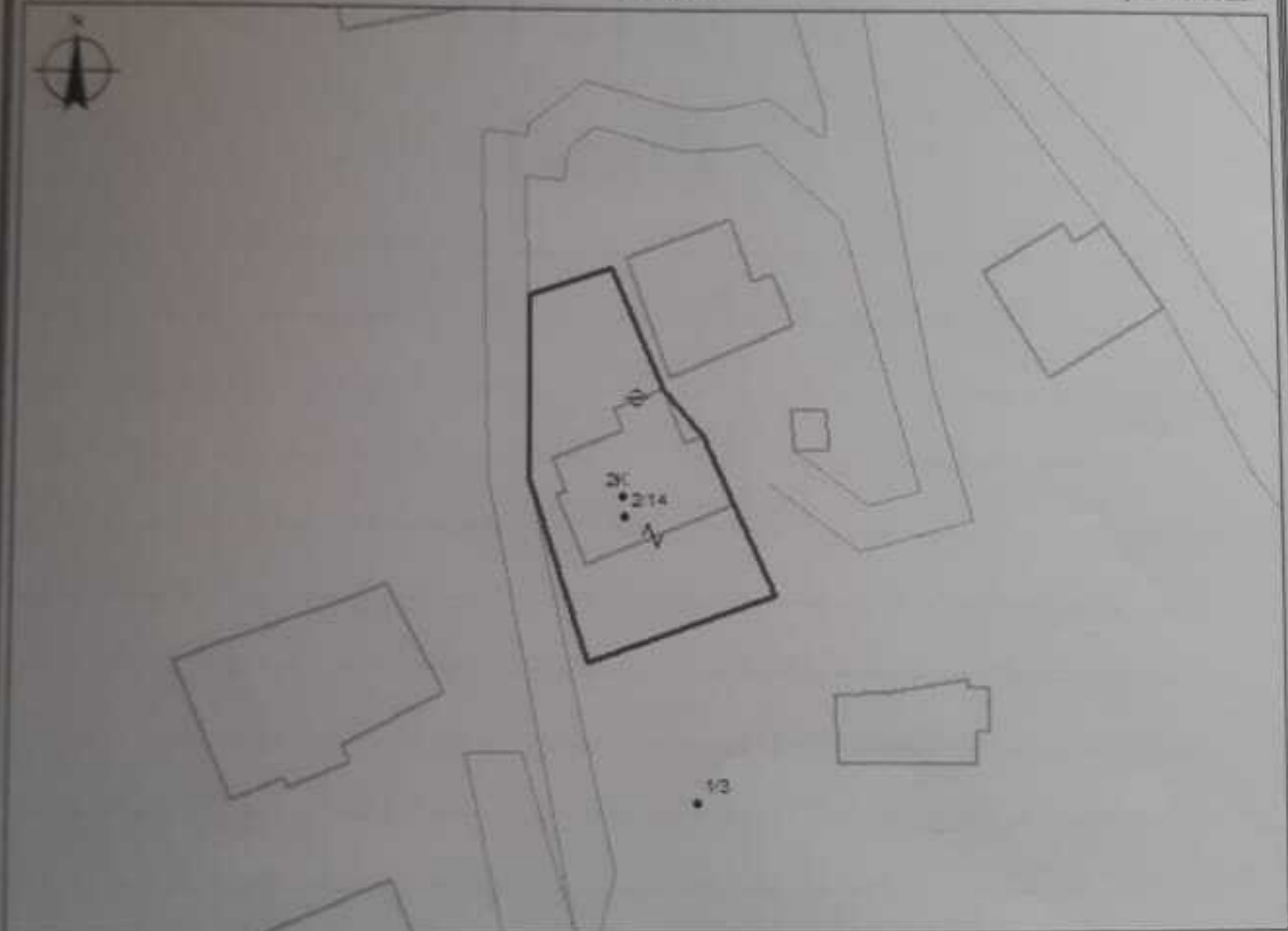
SIPERFAQE E BAZES SE NDERTIMIT = 92.2

POSEDUESI MITRO VANGJEL LLAMBRI
emër atesia mbiemër

x= 487286.97
y= 4423455.22

KRGJSH

x= 497346.97
y= 4423455.22



x= 487286.97
y= 4423455.22

x= 487346.97
y= 4423455.22

KUFITARËT:

VERI Nr.Pas 1/3
JUG Nr.Pas 1/3
LINDJE Nr.Pas 1/3
PERENDIM Nr.Pas 1/3

Legjenda

- Hyrje ne objekt
- Objekt
- Parcel
- KUFI PARCELE

SEKTORI I HARTOGRAFISË:

SPECIALIST ERALO UKA
PËRGJEGJËS VASIL LANGO

SEKTORI I ÇË SHITJEVE TË PRONËSISË:

SPECIALIST SAMIR BRAHO
PËRGJEGJËS SAMIR BRAHO

DREJTOR / PËRFAQËSUESI I SUBJEKTIT: ANDRI
emër

DHIMA
mbiemër nënshkrimi



REPUBLIKA E SHQIPËRIË

AGJENCIA SHTETËRORE E KADASTRËS
DREJTORIA VENDORE SARANDE

Nr. 8942 Prot.

Sarandë, më 02.07.2021

NJOFTIM PËR SHPALLJE PUBLIKE

Ju njoftojmë se subjekti Mitro Vangjel Lambri, ka aplikuar për kalimin në pronësi të objektit të ndërtuar para dates 10.08.1991.


Në zbatim të VKM 827/2020 "Percaktimin e rregullave të hollësishme për miratimin e dokumentit të pronësisë të objekteve pa titull pronësie, trojeve të tyre funksionale dhe të oborreve në përdorim", **kreu II pika 22** bëhet: Njoftimi Publik dhe Afishimi 30 Ditor për vazhdimin e procedurës së kalimit të pronësisë të pasurisë së paluajtshme me numër 2/14 mbi planshentën J-34-4-(48-C) në zonën kadastrale 2518 , që i përket Nivic, Bashkia Himarë, me sipërfaqe të parcelës ndërtimore **300 m²** dhe sipërfaqe të bazës së ndërtimit 92.2 m², në pronësi të Mitro Vangjel Lambri.
Bashkangjitur po ju vendosim në dispozicion kopje të genplan.

Të gjithë personat e interesuar të cilët mund të kenë pretendime mbi këtë sipërfaqe, të paraqesin pretendimet e tyre brenda periudhës 30 ditore të Afishimit Publik, me qëllim pezullimin e procedurave të kalimit të pronësisë.

Ky njoftim mbahet në 4-kopje dy prej të cilave afishohen në ambjentet e ASHK – Sarandë, 1- në ambjentet e Bashkisë Himarë, dhe tjetra i bashkohet praktikës.

DREJTOR

ANDRI DHIMA



GENPLAN

DREJTORIA E ALUIZNI-T: SARANDE

QARKU: VLORE

BA SHKIA: DELVINE

ZONA KADASTRALE: 2036

ADRESA E PASURISË: KALAS

INDEKSI I HARTËS: K - 34 - 136 - (255-B)

SHKALLA: 1:500

DATA: 28/07/2021

NUMRI UNIK (INDEK S):

NR. I APLIKIMIT: 5773

NR. PASURISË: 3/313

SIPËRFAQE E PARCELËS NDËRTIMORE = 300

PR. SHTET = PO PR. E TË TRETËVE = JO PR. TË VET = JO

SIPËRFAQE E BAZËS SË NDËRTIMIT = 121.2

POSEDUESI: MENTOR SAFET MUHO

emër

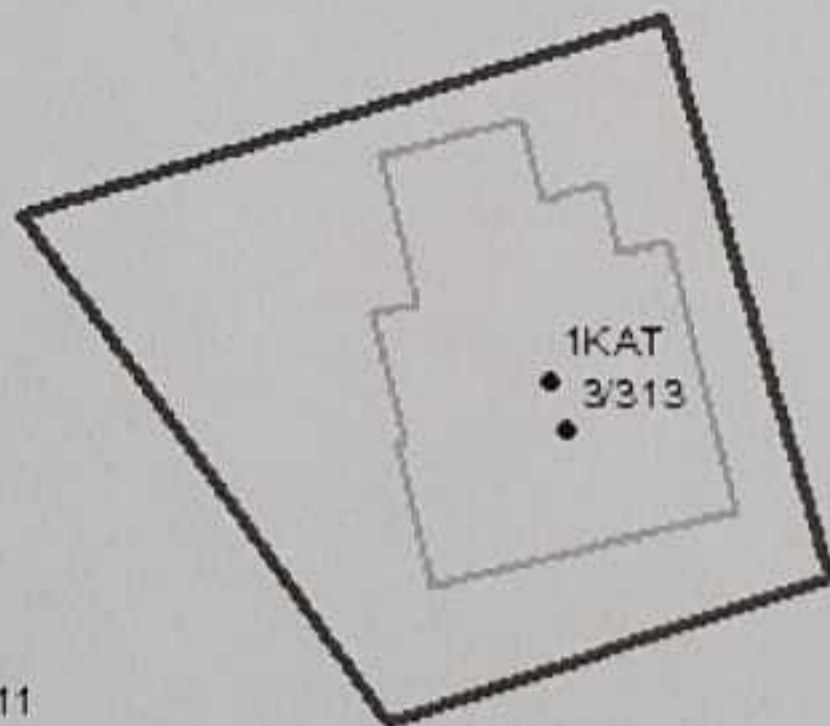
atesia

mblidhës

x= 496221.83
y= 4430890.54

KRGJSH

x= 496311.83
y= 4430890.54



x= 496221.83
y= 4430824.7

KUFITARËT:

VERI Nr.Pas 3/311

JUG Nr.Pas 3/311

LINDJE Nr.Pas 3/311

PERENDIM Nr.Pas 3/311

Legjenda

☉ Hyrje ne objekt

▭ Objekt

▭ Parcel

— KUFI PARCELE

x= 496311.83
y= 4430824.7

SEKTORI I HARTOGRAFISË:

SPECIALIST ERALD

LIKA

PËRGJEGJËS VASIL

LANGO

SEKTORI I ÇË SHTJEVE TË PRONË SISË:

SPECIALIST SAIMIR

BRAHO

PËRGJEGJËS SAIMIR

BRAHO

DREJTOR / PËRFAQËSUESI I SUBJEKTIT: ANDRI

DHIMA



REPUBLIKA E SHQIPËRISË

AGJENCIA SHTETËRORE E KADASTRËS
DREJTORIA VENDORE SARANDE

Nr. 8539 Prot.

Sarandë, më 08 08 .2021

NJOFTIM PËR SHPALLJE PUBLIKE

Ju njoftojmë se subjekti Mentor Safet Muho, ka aplikuar për kalimin në pronësi të objektit të ndërtuar para dates 10.08.1991.

Në zbatim të VKM 827/2020 “Percaktimin e rregullave të hollësishme për miratimin e dokumentit të pronësisë të objekteve pa titull pronësie, trojeve të tyre funksionale dhe të oborreve në përdorim”, **kreu II pika 22** bëhet: Njoftimi Publik dhe Afishimi 30 Ditor për vazhdimin e procedurës së kalimit të pronësisë të pasurisë së paluajtshme me numër 3/313 mbi planshentën K-34-136-(255-B) në zonën kadastrale 2036 , që i përket Kalas, Bashkia Delvinë, me sipërfaqe të parcelës ndërtimore **300 m²** dhe sipërfaqe të bazës së ndërtimit 121.2 m², në pronësi të Mentor Safet Muho. Bashkangjitur po ju vendosim në dispozicion kopje të genplan.

Të gjithë personat e interesuar të cilët mund të kenë pretendime mbi këtë sipërfaqe, të paraqesin pretendimet e tyre brenda periudhës 30 ditore të Afishimit Publik, me qëllim pezullimin e procedurave të kalimit të pronësisë.

Ky njoftim mbahet në 4-kopje dy prej të cilave afishohen në ambjentet e ASHK – Sarandë, 1- në ambjentet e Bashkisë Delvinë, dhe tjetra i bashkohet praktikës.

DREJTOR

ANDRI DHIMA



GENPLAN

DREJTORIA E ALUIZNI-T: SARANDE

QARKU: VLORE

BA SHKIA: SARANDE

ZONA KADASTRALE: 8641

ADRESA E PA SURISE: LAGJI NR.1

INDEKSI I HARTËS: J-34-5-(81-C)

SHKALLA: 1:500

DATA: 24/08/2021

NUMRI UNIK (INDEKSI):

NR. I APLIKIMIT: 549

NR. PA SURISË: 12/140

SIPERFAQE E PARCELES NDERTIMORE = 300

PR. SHITET = PD PR. E TË TRETËVE = JO PR. TË VET = JO

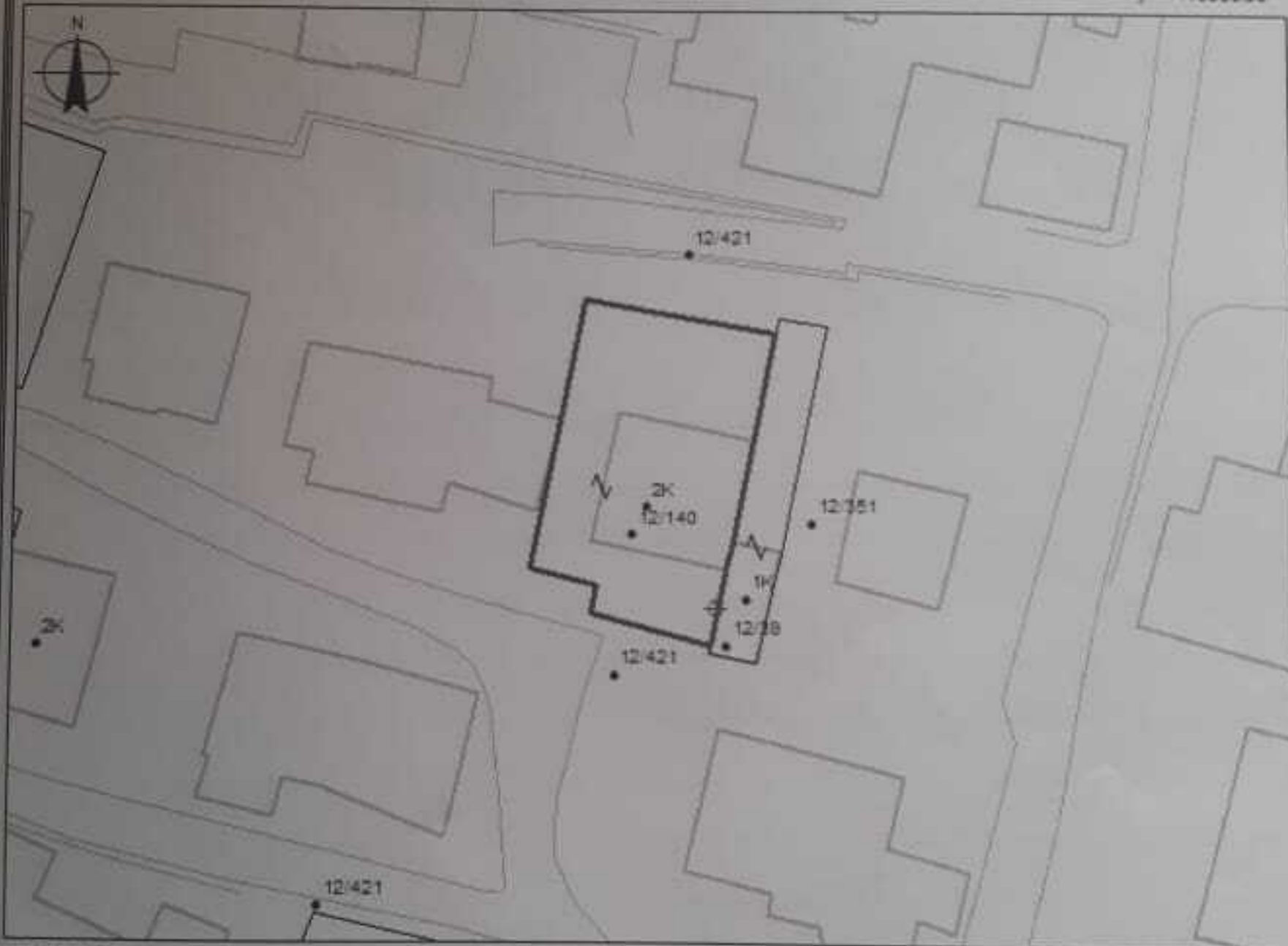
SIPERFAQE E BAZËS SË NDERTIMIT = 94

POSEDUESI: POLO GAQE MIHALI
emër atesia mbiemër

x= 500774.08
y= 4415830.93

KRGJSH

x= 500804.08
y= 4416830.93



x= 500774.08
y= 4415771.09

x= 500804.08
y= 4415771.09

KUFITARËT:

VERI Nr.Pas 12/421
JUG Nr.Pas 12/421
LINDJE Nr.Pas 12/39
PERENDIM Nr.Pas 12/421

Legjenda

- ⊖ Hyrje ne objekt
- Objekt
- Parcel
- KUPI PARCELE

SEKTORI I HARTOGRAFISË:

SPECIALIST ERALD
PËRGJEGJËS VASIL

LIKA
LANGO

SEKTORI I ÇËSHITJEVE TË PRONËSISË:

SPECIALIST SAIMIR BRAHO
PËRGJEGJËS SAIMIR BRAHO

DREJTOR / PËRFAQËSUESI I SUBJEKTIT: ANDRI
emër

DHIMA
mbiemër penshkrimi



REPUBLIKA E SHQIPËRISE

AGJENCIA SHTETËRORE E KADASTRËS
DREJTORIA VENDORE SARANDE

Nr. 8899 Prot.

Sarandë, më 03.09.2021

NJOFTIM PËR SHPALLJE PUBLIKE

Ju njoftojme se subjekti Polo Gaqe Mihali ka aplikuar per kalimin ne pronesi te objektit te ndertuar para dates 10.08.1991.

Në zbatim të VKM 827/2020 "Percaktimin e rregullave te hollesishme per miratimin e dokumentit te pronesise te objekteve pa titull pronesie, trojeve te tyre funksionle dhe te oborreve ne perdorim", **kreu II pika 22** bëhet: Njoftimi Publik dhe Afishimi 30 Ditor për vazhdimin e procedures se kalimit te pronesise te pasurise se paluajtshme me numer 12/140 mbi planshentën j-34-5-(81-c) ne zonën kadastrale 8641 , qe i perket Sarande , Bashkia Sarande me sipërfaqe te parceles ndertimore **300 m²** dhe sipërfaqe te bazes se ndertimit 94 m², në pronesi të Polo Gaqe Mihali

Bashkangjitur po ju vendosim ne dispozicion kopje te genplan.

Të gjithë personat e interesuar të cilët mundë të kenë pretendime mbi këtë sipërfaqe, të paraqesin pretendimet e tyre brenda periudhës 30 ditore të Afishimit Publik, me qëllim pezullimin e procedurave te kalimit te pronesise.

Ky njoftim mbahet në 4-kopje dy prej të cilave afishohen në ambjentet e ASHK – Sarandë, 1- në ambjentet e Bashkise Sarande, dhe tjetra i bashkohet praktikes.

DREJTOR
ANDRI DHIMA



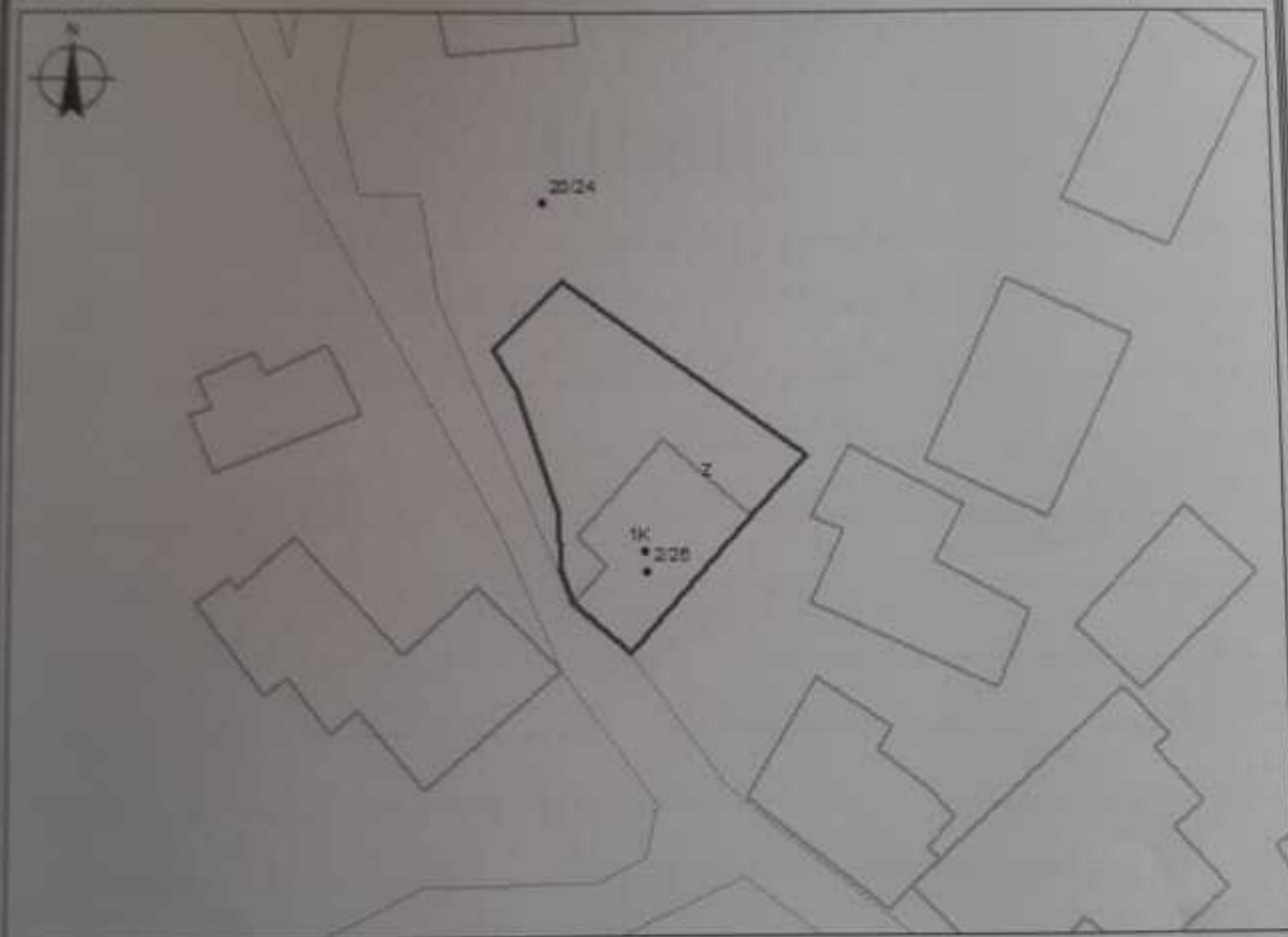
GENPLAN

DREJTORIA E ALUZNIT : SARANDE QARKU: VLORE BASHKIA: HIMARE ZONA KADASTRALE: 2806 ADRESA E PARSURISE: NIVIC INDEKSI I HARTES: J-34-4-(48-A) SHKALLA: 1:500 DATA: 10/08/2021	NUMRI UNIK (INDEKSI): NR. I APLIKIMIT: 797 NR. PARSURISE: 2/26 SIPERFAQE E PARCELES NDERTIMORE = 300 PR. SHITET - PO PR. E TE TRETETE - JO PR. TE VET - JO SIPERFAQE E BAZES SE NDERTIMIT = 99.2 POSEDUESI: QENDRO FILIP GJONI <small>emër stesia mbiemër</small>
---	--

x= 487180.43
y= 4423833.90

KRGJSH

x= 487283.43
y= 4423833.90



x= 487180.43
y= 4423768.12

x= 487283.43
y= 4423768.12

KUFTIARËT:

VERI Nr.Pas 20/24
 JUG Nr.Pas 20/24
 LINDJE Nr.Pas 20/24
 PERENDIM Nr.Pas 20/24

Legjenda

- Hyrje ne objekt
- Objekt
- Parcel
- KUFI PARCELE

SEKTORI I HARTOGRAFISE:

SPECIALIST ERALD
 PËRGJEGJËS VASIL

UKA LANGO

SEKTORI ÇE SHITJEVE TE PRONE SISE:

SPECIALIST SAMIR BRAHO
 PËRGJEGJËS SAMIR BRAHO

SAMIR BRAHO

DREJTOR / PËRFAQËSUES I SUBJEKTTIT: ANDRI
emër

DHIMA
mbiemër pensh krimi





REPUBLIKA E SHQIPËRISE

AGJENCIA SHTETËRORE E KADASTRËS
DREJTORIA VENDORE SARANDE

Nr. 8847 Prot.

Sarandë, më 07.09, 2021

NJOFTIM PËR SHPALLJE PUBLIKE

Ju njoftojmë se subjekti Qendro Filip Gjoni, ka aplikuar për kalimin në pronësi të objektit të ndërtuar para dates 10.08.1991.

Në zbatim të VKM 827/2020 "Percaktimin e rregullave të hollësishme për miratimin e dokumentit të pronësisë të objekteve pa titull pronësie, trojeve të tyre funksionale dhe të oborreve në përdorim", **kreu II pika 22** bëhet: Njoftimi Publik dhe Afishimi 30 Ditor për vazhdimin e procedurës së kalimit të pronësisë të pasurisë së paluajtshme me numër 2/26 mbi planshentën J-34-4-(48-A) në zonën kadastrale 2806, që i përket Nivic, Bashkia Himarë, me sipërfaqe të parcelës ndërtimore **300 m²** dhe sipërfaqe të bazës së ndërtimit 99.2 m², në pronësi të Qendro Filip Gjoni.

Bashkangjitur po ju vendosim në dispozicion kopje të genplan.

Të gjithë personat e interesuar të cilët mund të kenë pretendime mbi këtë sipërfaqe, të paraqesin pretendimet e tyre brenda periudhës 30 ditore të Afishimit Publik, me qëllim pezullimin e procedurave të kalimit të pronësisë.

Ky njoftim mbahet në 4-kopje dy prej të cilave afishohen në ambjentet e ASHK – Sarandë, 1- në ambjentet e Bashkisë Himarë, dhe tjetra i bashkohet praktikës.

DREJTOR

ANDRI DHIMA



GENPLAN

DREJTORIA E ALUIZNI-T: SARANDE

QARKU: VLORE

BA SHKIA: DELVINE

ZONA KADASTRALE: 2036

ADRESA E PASURISË: KALAS

INDEKSI I HARTËS: K - 34 - 136 - (255-B)

SHKALLA: 1:500

DATA: 06/08/2021

NUMRI UNIK (INDEKS):

NR. I APLIKIMIT: 5932

NR. PASURISË: 3/310

SIPËRFAQE E PARCELËS NDËRTIMORE = 300

PR. SHTET = PO PR. E TË TRETËVE = JO PR. TË VET = JO

SIPËRFAQE E BAZËS SË NDËRTIMIT = 116.1

POSEDUESI: XHEVAIR DEHAR MUZHAJ

emër

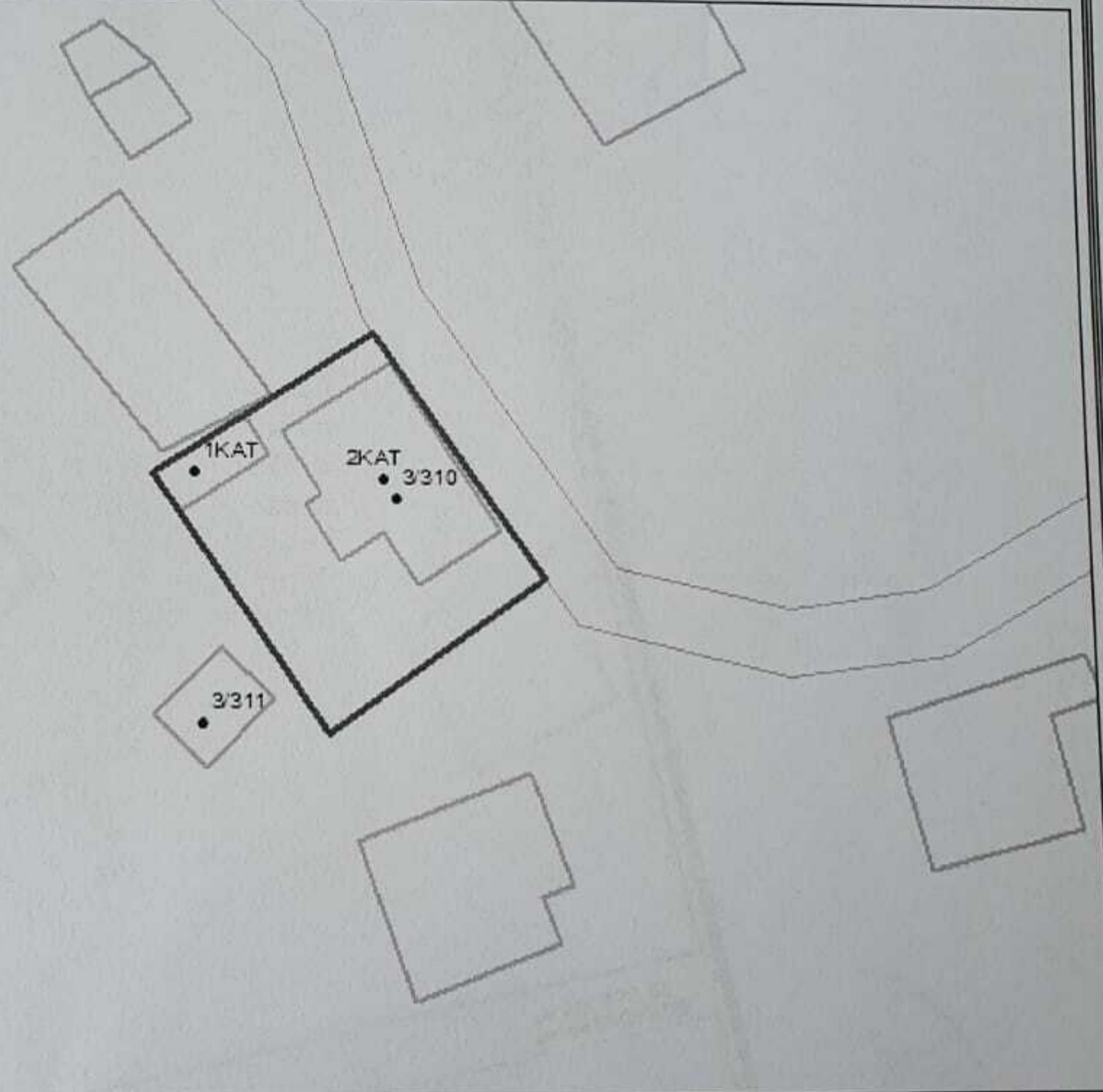
atesia

mblimër

x= 496480.82
y= 4431339.47

KRGJSH

x= 496570.82
y= 4431339.47



x= 496480.82
y= 4431273.63

Legjenda

x= 496570.82
y= 4431273.63

KUFITARËT:

VERI Nr.Pas 3/311
JUG Nr.Pas 3/311
LINDJE Nr.Pas 3/311
PERENDIM Nr.Pas 3/311

☉ Hyrje ne objekt

□ Objekt

□ Parcel

— KUFI PARCELE

SEKTORI I HARTOGRAFISË:

SPECIALIST ERALD LIKA
PËRGJEGJËS VASIL LANGO

SEKTORI I ÇËSHTJEVE TË PRONËSISË:

SPECIALIST SAIMIR BRAHO
PËRGJEGJËS SAIMIR BRAHO

DREJTOR / PËRFAQËSUES I SUBJEKTIT: ANDRI

DHIMA



REPUBLIKA E SHQIPËRISË

AGJENCIA SHTETËRORE E KADASTRËS
DREJTORIA VENDORE SARANDE

Nr. 8963 Prot.

Sarandë, më 07.9.2021

NJOFTIM PËR SHPALLJE PUBLIKE

Ju njoftojmë se subjekti Xhevair Dehar Muzhai, ka aplikuar për kalimin në pronësi të objektit të ndërtuar para dates 10.08.1991.

Në zbatim të VKM 827/2020 "Percaktimin e rregullave të hollësishme për miratimin e dokumentit të pronësisë të objekteve pa titull pronësie, trojeve të tyre funksionale dhe të oborreve në përdorim", **kreu II pika 22** bëhet: Njoftimi Publik dhe Afishimi 30 Ditor për vazhdimin e procedurës së kalimit të pronësisë të pasurisë së paluajtshme me numër 3/310 mbi planshentën K-34-136-(255-B) në zonën kadastrale 2036, që i përket Kalas, Bashkia Delvine, me sipërfaqe të parcelës ndërtimore **300 m²** dhe sipërfaqe të bazës së ndërtimit 116.1 m², në pronësi të Xhevair Dehar Muzhai.

Bashkangjitur po ju vendosim në dispozicion kopje të genplan.

Të gjithë personat e interesuar të cilët mund të kenë pretendime mbi këtë sipërfaqe, të paraqesin pretendimet e tyre brenda periudhës 30 ditore të Afishimit Publik, me qëllim pezullimin e procedurave të kalimit të pronësisë.

Ky njoftim mbahet në 4-kopje dy prej të cilave afishohen në ambjentet e ASHK – Sarandë, 1- në ambjentet e Bashkisë Delvine, dhe tjetra i bashkohet praktikës.

DREJTOR

ANDRI DHIMA



GENPLAN

DREJTORIA E ALUIZNI-T : SARANDE

QARKU: VLORE

BA SHKIA: HIMARE

ZONA KADASTRALE: 2963

ADRESA E PA SURISË: PIQERAS

INDEKSI I HARTËS: K - 34 - 136 - (253-B)

SHKALLA: 1:500

DATA: 19/07/2021

NUMRI UNIK (INDEKSI):

NR. I APLIKIMIT: 630

NR. PA SURISË: 1083/1

SIPËRFAQE E PARCELËS NDËRTIMORE = 110

PR. SHITET = PO PR. E TË TRETËVE = JO PR. TË VET = JO

SIPËRFAQE E BAZËS SË NDËRTIMIT = 30.1

POSEDUESE: DHOROTHEA FANE ZHUSTI
ALEKSANDRA NAGE NIKOLLO
EDMOND ANDON PRIFTI

x= 490681.5
y= 4431375.35

KRGJ SH

x= 490771.5
y= 4431375.35



x= 490681.5
y= 4431309.51

Legjenda

x= 490771.5
y= 4431309.51

KUFITARËT:

VERI Nr.Pas 1083
JUG Nr.Pas 1083
LINDJE Nr.Pas 1083
PERENDIM Nr.Pas 1083

- ☉ Hyrje ne objekt
- ▭ Objekt
- ▭ Parcel
- KUFI PARCELE

SEKTORI I HARTOGRAFISË:

SPECIALIST ERALD LIKA
PËRGJEGJËS VASIL LANGO

SEKTOR BILÇË SHITJEVE TË PRONËSISË:

SPECIALIST SAIMIR BRAHO
PËRGJEGJËS SAIMIR BRAHO

DREJTOR / PËRFAQËSUESI I SUBJEKTIT: ANDRI
emer

DHIMA
mbledhet nenshkrimi



REPUBLIKA E SHqipëRIE

AGJENCIA SHITËTORE E KADASTRËS
DREJTORIA VENDORE SARANDE

Nr. 8527 Prot.

Sarandë, më 02.09 2021

NJOFTIM PËR SHPALLJE PUBLIKE

Ju njoftojmë se subjekteve Dhorothea Fane Zhusti, Aleksandra Naqe Nikollo, Edmond Andon Prifti, kanë aplikuar për kalimin në pronësi të objektit të ndërtuar para dates 10.08.1991.

Në zbatim të VKM 827/2020 "Percaktimin e rregullave të hollësishme për miratimin e dokumentit të pronësisë të objekteve pa titull pronësie, trojeve të tyre funksionale dhe të oborreve në përdorim", **kreu II pika 22** bëhet: Njoftimi Publik dhe Afishimi 30 Ditor për vazhdimin e procedurës së kalimit të pronësisë të pasurisë së paluajtshme me numër 1083/1 mbi planshentën K-34-136-(253-B) në zonën kadastrale 2963, që i përket Piqeras, Bashkia Himarë, me sipërfaqe të parcelës ndërtimore **110 m²** dhe sipërfaqe të bazës së ndërtimit 30.1 m², në pronësi të Dhorothea Fane Zhusti, Aleksandra Naqe Nikollo, Edmond Andon Prifti.

Bashkangjitur po ju vendosim në dispozicion kopje të genplan.

Të gjithë personat e interesuar të cilët mund të kenë pretendime mbi këtë sipërfaqe, të paraqesin pretendimet e tyre brenda periudhës 30 ditore të Afishimit Publik, me qëllim pezullimin e procedurave të kalimit të pronësisë.

Ky njoftim mbahet në 4-kopje dy prej të cilave afishohen në ambjentet e ASHK – Sarandë, 1- në ambjentet e Bashkisë Himarë, dhe tjetra i bashkohet praktikës.

DREJTOR

ANDRI DHIMA



GENPLAN

DREJTORIA E ALUIZNI-T: SARANDE

QARKU: VLORE

BA SHKIA: FINIQ

ZONA KADASTRALE: 1360

ADRESA E PA SURISË: ÇAUSH

INDEKSI I HARTËS: J - 34 - 5 - (99-A)

SHKALLA: 1:500

DATA: 10/08/2021

NUMRI UNIK (INDEKS):

NR. I APLIKIMIT: 8121

NR. PA SURISË: 3/31

SIPËRFAQE E PARCELËS NDËRTIMORE = 200

PR. SHTET = PO PR. E TË TRETËVE = JO PR. TË VET = JO

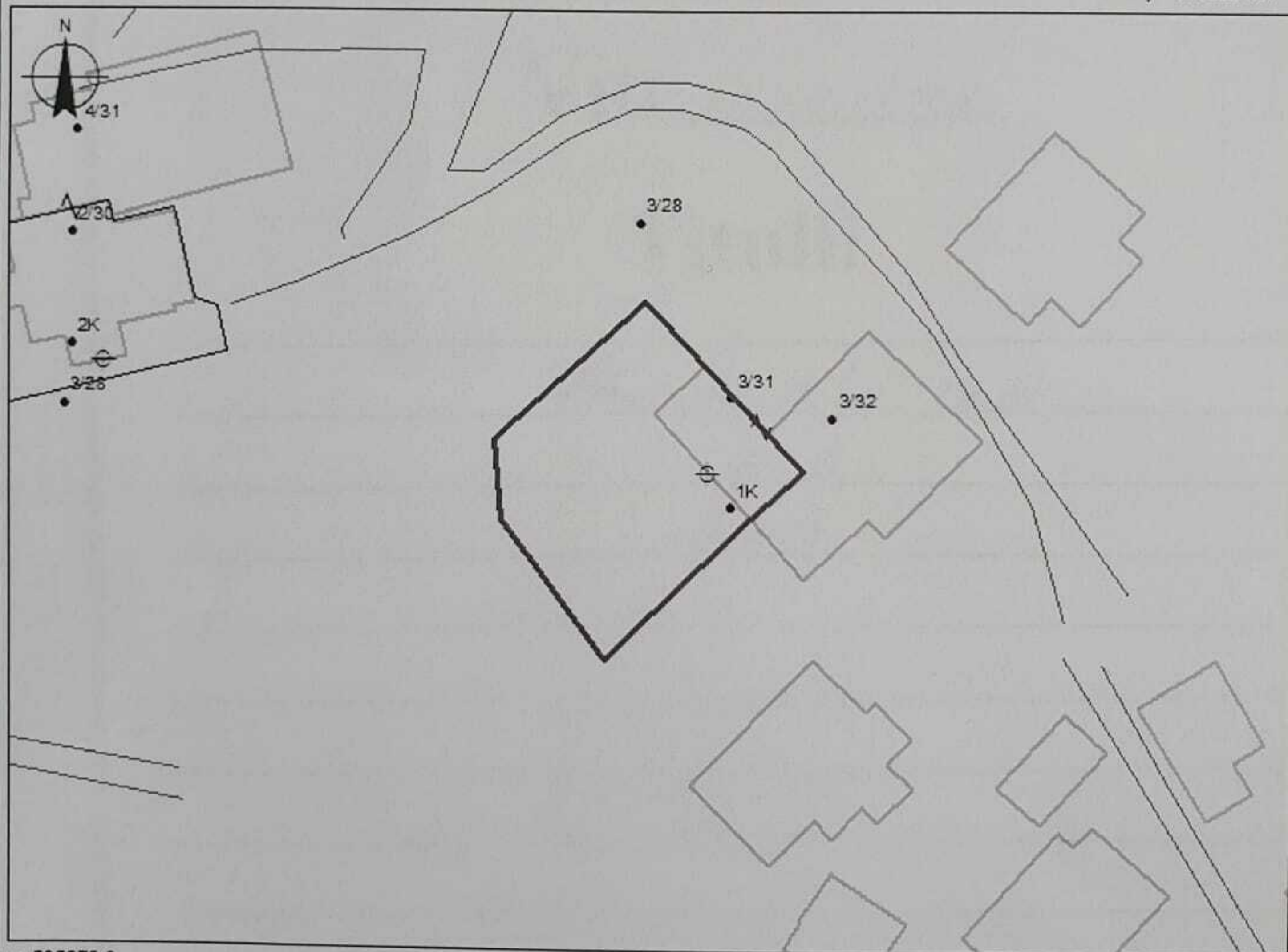
SIPËRFAQE E BAZËS SË NDËRTIMIT = 51

POSEDUESI: STAMATO MIHAL GUDI
emër atesia mbiemër

x= 505979.3
y= 4415224.97

KRGJSH

x= 506069.3
y= 4415224.97



x= 505979.3
y= 4415159.13

x= 506069.3
y= 4415159.13

KUFITARËT:

VERI Nr.Pas 3/28
JUG Nr.Pas 3/28
LINDJE Nr.Pas 3/32
PERENDIM Nr.Pas 3/28

Legjenda

⊕ Hyrje ne objekt

□ Parcel

□ Objekt

— KUFI PARCELE

SEKTORI I HARTOGRAFISË:

SPECIALIST ERALD

LKA

PËRGJEGJËS VASIL

LANGO

SEKTORI I ÇËSHTJEVE TË PRONËSISË:

SPECIALIST SAIMIR BRAHO

PËRGJEGJËS SAIMIR BRAHO



REPUBLIKA E SHQIPËRISË

AGJENCIA SHTETËRORE E KADASTRËS
DREJTORIA VENDORE SARANDE

Nr. 8928 Prot.

Sarandë, më 22.2021

NJOFTIM PËR SHPALLJE PUBLIKE

Ju njoftojmë se subjekti Stamato Mihal Gudi, ka aplikuar për kalimin në pronësi të objektit të ndërtuar para dates 10.08.1991.

Në zbatim të VKM 827/2020 “Percaktimin e rregullave të hollësishme për miratimin e dokumentit të pronësisë të objekteve pa titull pronësie, trojeve të tyre funksionale dhe të oborreve në përdorim”, **kreu II pika 22** bëhet: Njoftimi Publik dhe Afishimi 30 Ditor për vazhdimin e procedurës së kalimit të pronësisë të pasurisë së paluajtshme me numër 3/31 mbi planshentën J-34-5-(99-A) në zonën kadastrale 1360 , që i përket Çaush, Bashkia Finiq, me sipërfaqe të parcelës ndërtimore **200 m²** dhe sipërfaqe të bazës së ndërtimit 51 m², në pronësi të Stamato Mihal Gudi.
Bashkangjitur po ju vendosim në dispozicion kopje të genplan.

Të gjithë personat e interesuar të cilët mund të kenë pretendime mbi këtë sipërfaqe, të paraqesin pretendimet e tyre brenda periudhës 30 ditore të Afishimit Publik, me qëllim pezullimin e procedurave të kalimit të pronësisë.

Ky njoftim mbahet në 4-kopje dy prej të cilave afishohen në ambjentet e ASHK – Sarandë, 1- në ambjentet e Bashkisë Finiq, dhe tjetra i bashkohet praktikës.

DREJTOR

ANDRI DHIMA



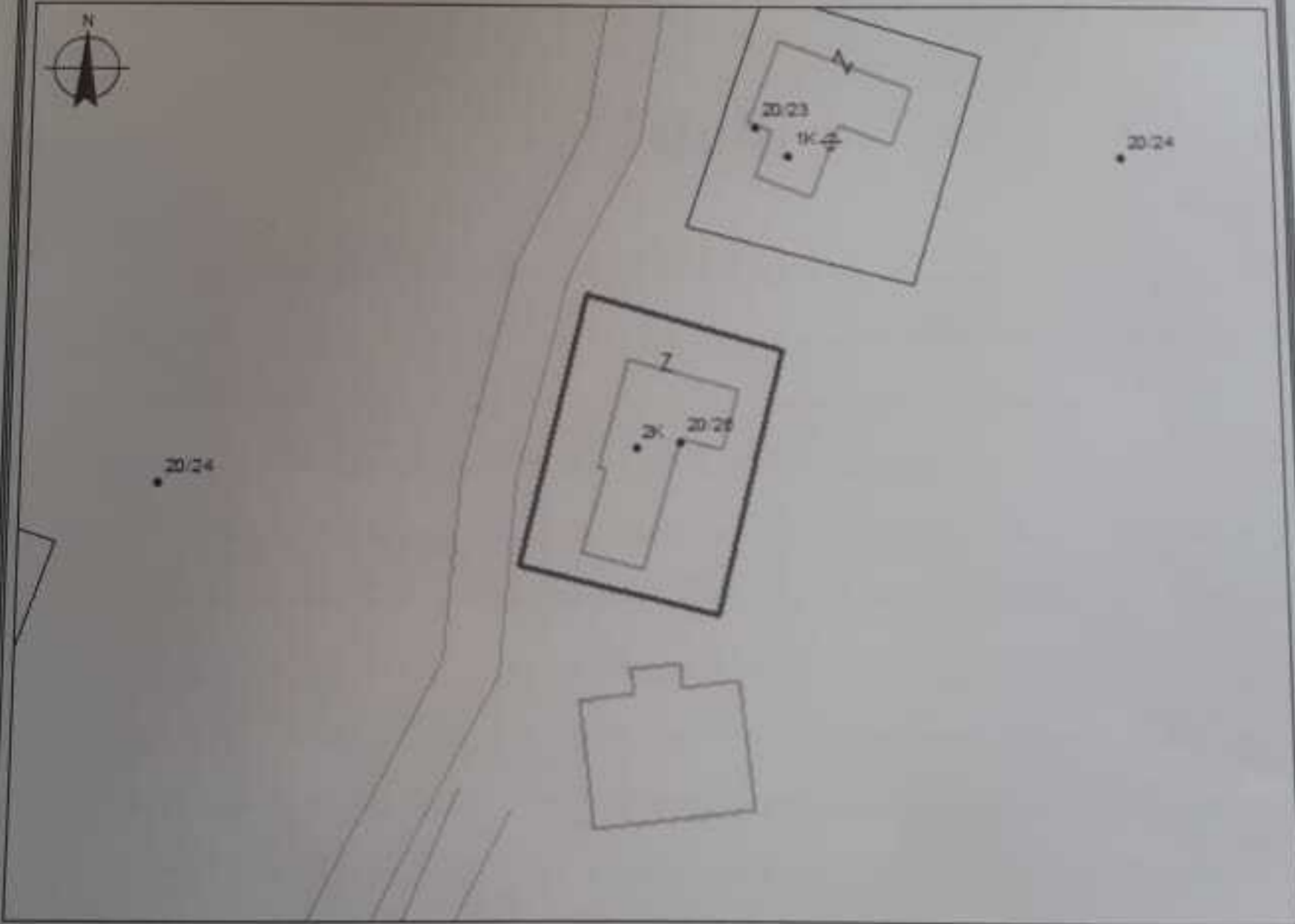
GENPLAN

DREJTORIA E ALUIZNI-T: SARANDE		NUMRI UNIK (INDEKS):	
QARKU:	VLORE	NR. I APLIKIMIT:	4802/4
BA SHKIA:	HIMARE	NR. PA SURISË:	20/26
ZONA KADA STRALE:	2806	SIPËRFAQE E PARCELËS NDËRTIMORE = 300	
ADRESA E PA SURISË:	NIVIC	PR. SHTET = PO PR. E TË TRETËVE = JO PR. TË VET = JO	
INDEKSI I HARTËS:	J - 34 - 4 - (48-C)	SIPËRFAQE E BAZËS SË NDËRTIMIT = 86.6	
SHKALLA:	1:500	POSEDUESI:	ANASTAS KOÇO LLAMBRI
DATA:	10/08/2021	emër	mbiemër

x= 497626.78
y= 4423090.91

KRGJ SH

x= 497616.78
y= 4423090.91



x= 497626.78
y= 4423090.07

x= 497616.78
y= 4423090.07

KUFITARËT:

VERI	Nr.Pas	20/23
JUG	Nr.Pas	20/24
LINDJE	Nr.Pas	20/24
PERENDIM	Nr.Pas	20/24

Legjenda

- Hyrje ne objekt
- Objekt
- Parcel
- KUFI PARCELE

SEKTORI I HARTOGRAFISË:

SPECIALIST ERALD LIK

PERGJEGJËS VASIL LANGO

SEKTORI I ÇËSHTJËVE TË PRONËSISË:

SPECIALIST SAIMIR BRAHD

PERGJEGJËS SAIMIR BRAHD

DREJTOR / PËRFAQËSUESI I SUBJEKTIT: ANDRI

emër

DHIMA

mbiemër

nenshkrimi



REPUBLIKA E SHQIPËRISË

AGJENCIA SHITETËRORE E KADASTRËS
DREJTORIA VENDORE SARANDE

Nr. 8933 Prot.

Sarandë, më 02.03 2021

NJOFTIM PËR SHPALLJE PUBLIKE

Ju njoftojme se subjekti Anastas Koco Llambri ka aplikuar për kalimin në pronësi të objektit të ndërtuar para datës 10.08.1991.

Në zbatim të VKM 827/2020 "Percaktimin e rregullave të hollësishme për miratimin e dokumentit të pronësive të objekteve pa titull pronësie, trojeve të tyre funksionale dhe të oborreve në përdorim", **kreu II pika 22** bëhet: Njoftimi Publik dhe Afishimi 30 Ditor për vazhdimin e procedurës së kalimit të pronësive të pasurisë së paluajtshme me numer 20/26 mbi planshentën j-34-4-(48-c) në zonën kadastrale 2806, që i përket Nivic, Bashkia Himare me sipërfaqe të parces ndërtimore **300 m²** dhe sipërfaqe të bazës së ndërtimit 86.6 m², në pronësi të Anastas Koco Llambri.

Bashkangjitur po ju vendosim në dispozicion kopje të genplan.

Të gjithë personat e interesuar të cilët mundë të kenë pretendime mbi këtë sipërfaqe, të paraqesin pretendimet e tyre brenda periudhës 30 ditore të Afishimit Publik, me qëllim pezullimin e procedurave të kalimit të pronësive.

Ky njoftim mbahet në 4-kopje dy prej të cilave afishohen në ambjentet e ASHK – Sarandë, 1- në ambjentet e Bashkisë Himare, dhe tjetra i bashkohet praktikës.

DREJTOR
ANDRI DHIMA

