



REPUBLIKA E SHQIPËRISË
AGJENCIA SHTETËRORE E KADASTRËS
DREJTORIA VENDORE TIRANË VERI

Nr. 9828 Prot.

Tiranë, më 30.09. 2021

Lënda: Kërkesë për afishim publik

DREJTORIA E PËRGJITHSHME E ASHK-SË
Adresa: Rruga "Dora D' Istria", Tirane

Drejtoria e Vendore Tirana Veri, në zbatim të VKM nr. 827 datë 30.09.2020 "Për përcaktimin e rregullave të hollësishme për miratimin e dokumentit të pronësisë, të objekteve pa titull pronësie, trojeve të tyre funksionale dhe të oborreve në përdorim" ka marrë në shqyrtim kërkesën me nr. 6933 prot., datë 10.02.2021, plotësuar nga subjekti **LULËZIM MEHMET BOKA**. Nga procesverbali verifikimit në terren rezulton se objekti ndodhet në Njësinë Administrative nr. 8, me këto të dhëna;

- ZK. 8340, nr. pasurie 9/361/1
- Sipërfaqe parcelës ndërtimore 300 m²
- Sipërfaqe e bazës së ndërtimit 93 m²
- Numri i kateve 1 kt
- Për banim

Pasuritë kufitare:

- Veri nr.pasurie 9/358
- Jug nr.pasurie 9/321
- Lindje nr.pasurie 9/361
- Perëndim nr.pas 9/360

Për sa më sipër kërkojmë që të bëhet afishimi publik pranë Agjensise Shtetërore se Kadastrës, kjo bazuar në pikën 8 të VKM nr 827 datë 30.09.2020 . "Të dhënat e kërkesës dhe të evidentimit në terren bëhen publike për 30 ditë, në ambientet e Agjensise Shtetërore se Kadastrës."

Duke ju falenderuar për bashkëpunimin,



GENPLAN

DREJTORIA E ALUIZNI-T: TIRANA VERI

QARKU: TIRANE

BASHKIA: TIRANE

ZONA KADASTRALE: 8340

ADRESA E PASURISË: NJESIA B

INDEKSI I HARTËS: C14-32-16d

SHKALLA: 1:500

DATA: 20.09.2021

NUMRI UNIK (INDEKSI):

VKM 827

NR. I APLIKIMIT:

6933

NR. PASURISË:

9/361/1

SIPËRFAQE E PARCELËS NDËRTIMORE =

300

PR. SHTET *70* PR. E TË TRETËVE *-10* PR. TË VET *20*

SIPËRFAQE E BAZËS SË NDËRTIMIT =

93

POSEDUESI:

LULZIM

MEHMET

BOKA

emër

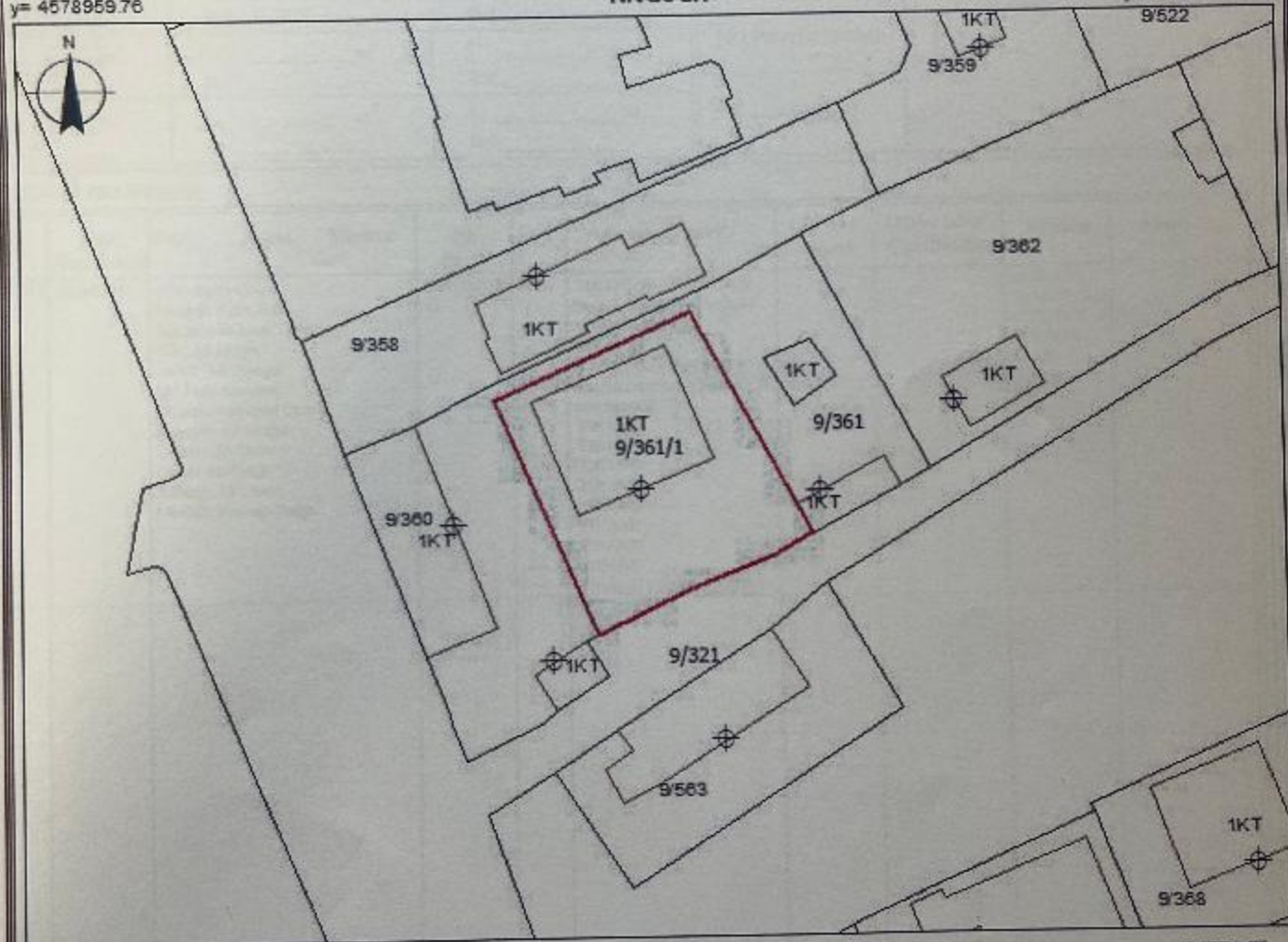
atesia

mbiemër

x= 484481.22
y= 4578959.76

KRGJSH

x= 484571.22
y= 4578959.76



x= 484481.22
y= 4578893.92

x= 484571.22
y= 4578893.92

KUFITARËT:

VERI	Nr.Pas	9/358
JUG	Nr.Pas	9/321
LINDJE	Nr.Pas	9/361
PERENDIM	Nr.Pas	9/360

Legjenda

⊕ hyrja_ne_objekt
□ objekti
— KUFI PARCELE

SEKTORI I HARTOGRAFISË:

SPECIALIST KIARA HASKAJ
PËRGJEGJËS GJERGJI MEKO

SEKTORI I ÇË SHTJEVE TË PRONËSISË:

SPECIALIST KIARA HASKAJ
PËRGJEGJËS ALDO GURI

DREJTOR / PËRFAQËSUES I SUBJEKTI: ELIRA

emër

GOGO

mbiemër





REPUBLIKA E SHQIPËRISE
AGJENCIA SHTETËRORE E KADASTRËS
DREJTORIA VENDORE TIRANË VERI

Nr. 9925 Prot.

Tiranë, më 01.10. 2021

Lënda: Kërkesë për afishim publik

DREJTORIA E PËRGJITHSHME E ASHK-SË ✓

Adresa: Rruga "Dora D' Istria", Tirane

Drejtoria e Vendore Tirana Veri, në zbatim të VKM nr. 827 datë 30.09.2020 "Për përcaktimin e rregullave të hollësishme për miratimin e dokumentit të pronësisë, të objekteve pa titull pronësie, trojeve të tyre funksionale dhe të oborreve në përdorim" ka marrë në shqyrtim kërkesën me nr. 54254 prot., datë 15.09.2021, plotësuar nga subjektet **MIMOZA HAZIZ BYLYKBASHI, DASHAMIR HAZIZ SHEHU, BAJANA HAZIZ KURTI, VIOLETA HAZIZ BEGEJA**. Nga procesverbali verifikimit në terren rezulton se objekti ndodhet në Njësinë Administrative nr. 3 me këto të dhëna:

- ZK. 8140, nr. pasurie 6/378/2
- Sipërfaqe parcelës ndërtimore 75.9 m²
- Sipërfaqe e bazës së ndërtimit 38.6 m²
- Numri i kateve 1 kt
- Për banim

Pasuritë kufitare:

- Veri nr.pasurie 6/378/1
- Jug nr.pasurie 6/378
- Lindje nr.pasurie 6/378
- Perëndim nr.pas 6/411

Për sa më sipër kërkojmë që të bëhet afishimi publik pranë Agjensise Shteterore se Kadastrës, kjo bazuar në pikën 8 të VKM nr 827 datë 30.09.2020. "Të dhënat e kërkesës dhe të evidentimit në terren bëhen publike për 30 ditë, në ambientet e Agjensise Shteterore se Kadastrës."
Duke ju falenderuar për bashkëpunimin,



Adresa: Rr. "Rinasit", Tirana Business Park

GENPLAN

DREJTORIA E ALUIZNI-T: TIRANA VERI

QARKU: TIRANE

BA SHKIA: TIRANE

ZONA KADASTRALE: 8140

ADRESA E PASURISË: NJESIA 3

INDEKSI I HARTËS:

SHKALLA: 1:500

DATA: 29.09.2021

NUMRI UNIK (INDEKS): VKM 827

NR. I APLIKIMIT: 54254

NR. PASURISË: 6/378/2

SIPËRFAQE E PARCELËS NDËRTIMORE = 75.9

PR. SHTET = *PPV* PR. E TË TRETËVE = *PPV* PR. TË VET *PPV*

SIPËRFAQE E BAZËS SË NDËRTIMIT = 38.6

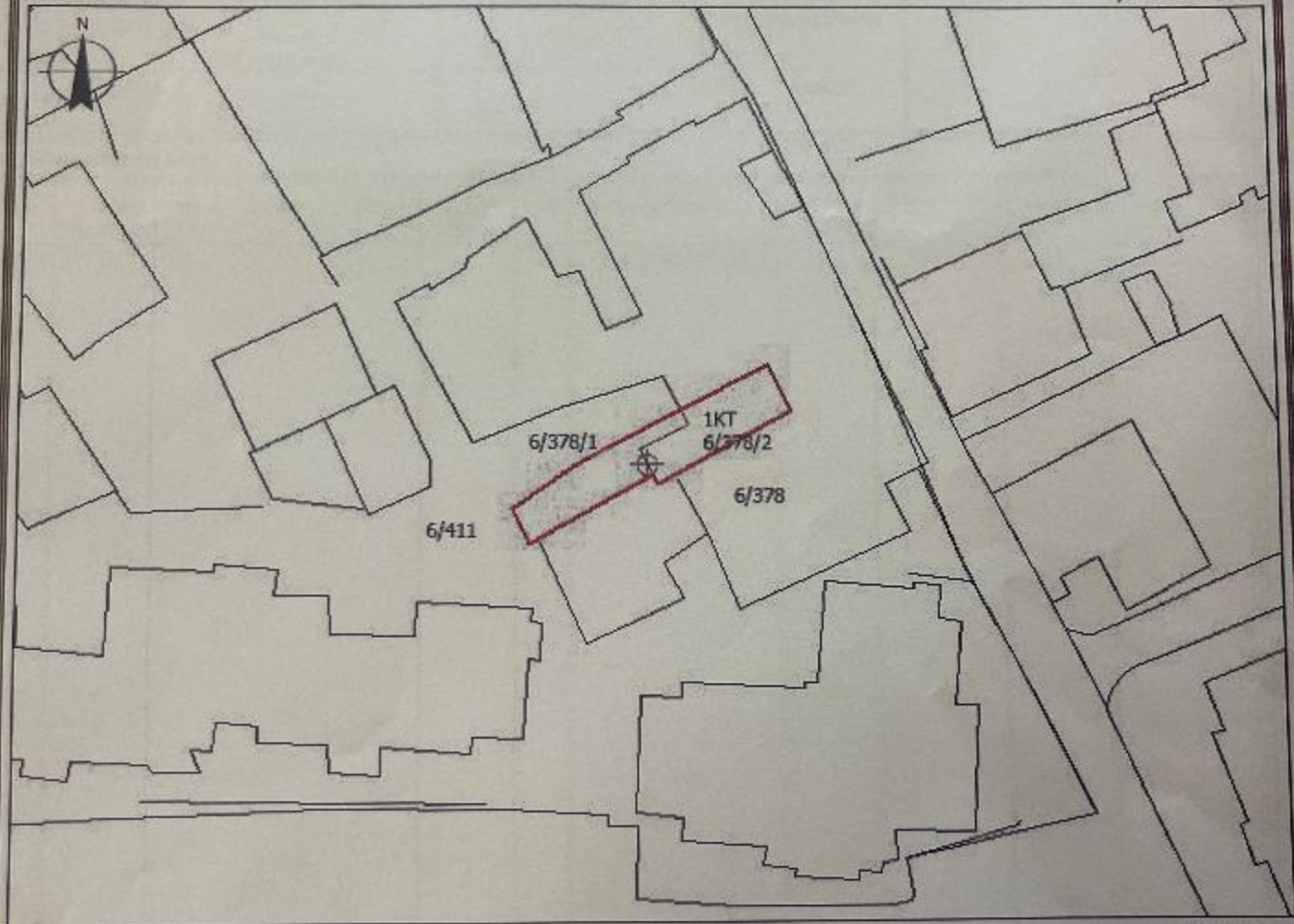
DASHAMIR	HAZIZ	SHEHU
BAJANA	HAZIZ	KURTI
VIOLETA	HAZIZ	BEGEJA
emër	atësia	mbiemër

x= 486359.39
y= 4577653.39

KRKJ SH

MIMOZA HAZIZ BYLYKBASHI

x= 486449.39
y= 4577653.39



x= 486359.39
y= 4577587.56

x= 486449.39
y= 4577587.56

KUFITARËT:

VERI	Nr.Pas	6/378/1
JUG	Nr.Pas	6/378
LINDJE	Nr.Pas	6/378
PERENDIM	Nr.Pas	6/411

Legjenda

⊕ HYRJA_NE_OBJEKT
 □ OBJEKTI
 ▭ KUFI PARCELE

SEKTORI I HARTOGRAFISË:

SPECIALIST KIARA HASKAJ
 PËRGJEGJËS GJERGJI MEKO

SEKTORI I ÇËSHTJEVE TË PRONËSISË:

SPECIALIST KIARA HASKAJ
 PËRGJEGJËS GURU

DREJTOR / PËRFAQËSUES I SUBJEKTI: ELIRA

GOGO

emër

mbiemër

nënshkrim





REPUBLIKA E SHQIPËRISË
AGJENCIA SHTETËRORE E KADASTRËS
DREJTORIA VENDORE TIRANË VERI

Nr. 026 Prot.

Tiranë, më 01.10.2021

Lënda: Kërkesë për afishim publik

DREJTORIA E PËRGJITHSHME E ASHK-SË

Adresa: Rruga "Dora D' Istria", Tirane

Drejtoria e Vendore Tirana Veri, në zbatim të VKM nr. 827 datë 30.09.2020 "Për përcaktimin e rregullave të hollësishme për miratimin e dokumentit të pronësisë, të objekteve pa titull pronësie, trojeve të tyre funksionale dhe të oborreve në përdorim" ka marrë në shqyrtim kërkesën me nr. 29745 prot., datë 26.05.2021, plotësuar nga subjekti **SAMI SAID METAJ**. Nga procesverbali verifikimit në terren rezulton se objekti ndodhet në Njësinë Administrative nr. 4 me këto të dhëna;

- ZK. 8110, nr. pasurie 5/760
- Sipërfaqe parcelës ndërtimore 300 m²
- Sipërfaqe e bazës së ndërtimit 122.7 m²
- Numri i kateve 1 kt
- Për banim

Pasuritë kufitare:

- Veri nr.pasurie 5/281/1
- Jug nr.pasurie 5/761
- Lindje nr.pasurie 5/665
- Perëndim nr.pasurie 5/761

Për sa më sipër kërkohet që të bëhet afishimi publik pranë Agjensisë Shtetërore se Kadastrës, kjo bazuar në pikën 8 të VKM nr 827 datë 30.09.2020. "Të dhënat e kërkesës dhe të evidentimit në terren bëhen publike për 30 ditë, në ambientet e Agjensisë Shtetërore se Kadastrës."

Duke ju falenderuar për bashkëpunimin,

DREJTOR

ELIRA GOGO



GENPLAN

DREJTORIA E ALUIZNI-T : TIRANA VERI

QARKU: TIRANE

BA SHKIA: NJE SIA 4

ZONA KADA STRALE: 8110

ADRESA E PA SURISË:

INDEKSI I HARTËS: C14-32-09c , (TR) G.16

SHKALLA: 1:500

DATA 30.09.2021

NUMRI UNIK (INDEKS):

12_9024387

NR. I APLIKIMIT:

29745

NR. PASURISË:

5/760

SIPËRFAQE E PARCELËS NDËRTIMORE =

300

PR. SHTET = *Jo* PR. E TË TRETËVE = *Jo* PR. TË VET = *Jo*

SIPËRFAQE E BAZËS SË NDËRTIMIT =

122.7

POSEDUESI:

SAMI

SAID

METAJ

emër

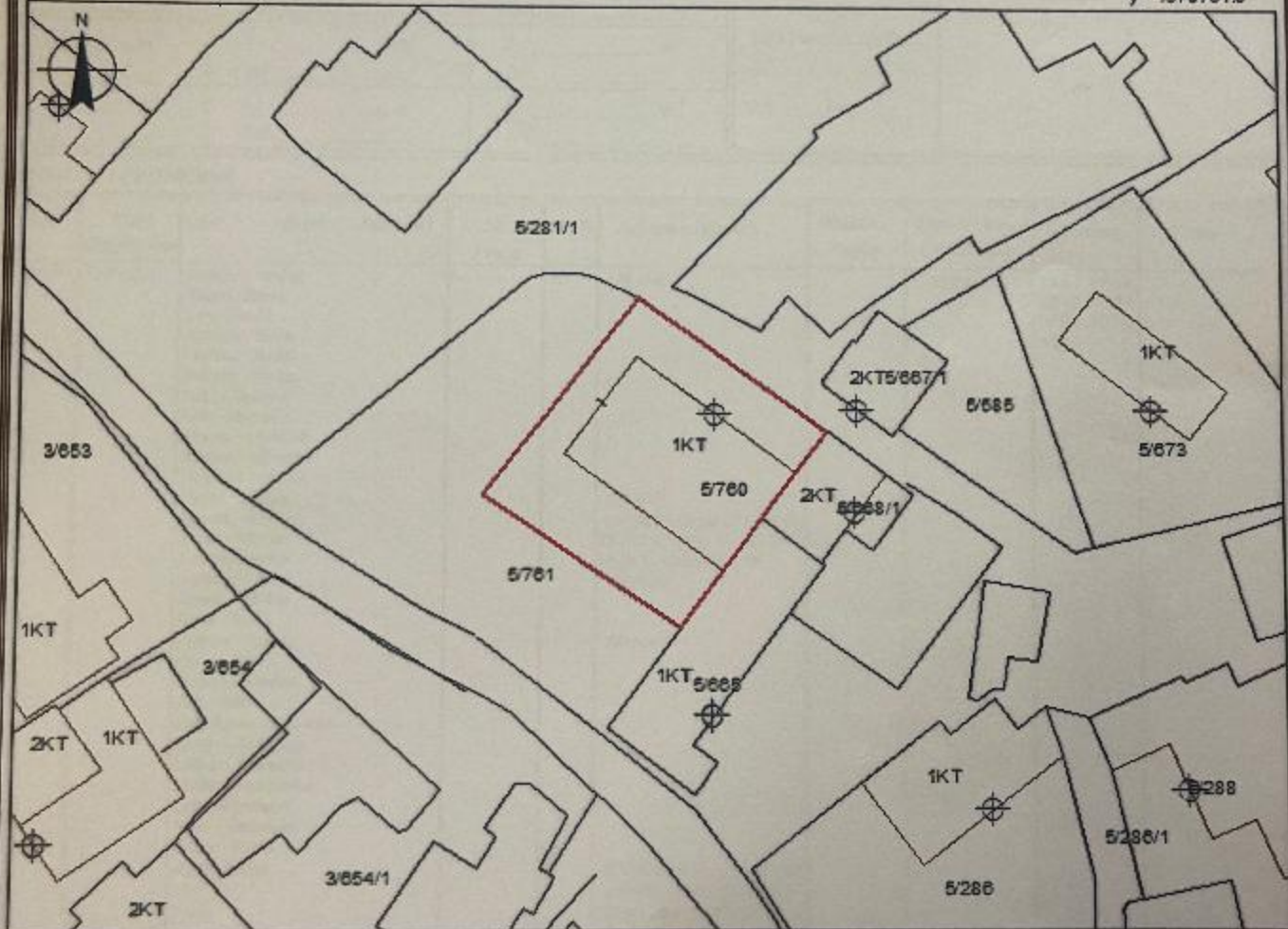
atesia

mblëmër

x= 486628.24
y= 4579761.9

KRGJSH

x= 486718.24
y= 4579761.9



x= 486628.24
y= 4579696.06

x= 486718.24
y= 4579696.06

KUFITARËT:

VERI Nr.Pas 5/281/1
JUG Nr.Pas 5/761
LINDJE Nr.Pas 5/665
PERENDIM Nr.Pas 5/761

Legjenda

⊕ HYRJA_NE_OBJEKT
□ OBJEKTI
— KUPI PARCELE

SEKTORI I HARTOGRAFISË:

SPECIALIST JOANNE ÇANO
PËRGJEGJËS GJERGJI MEKO

SEKTORI I ÇËSHTJEVE TË PRONË SISË:

SPECIALIST
PËRGJEGJËS ALDO GUR

DREJTOR / PËRFAQËSUES I SUBJEKTI: ELIRA

emër

GOGO

mblëmër





REPUBLIKA E SHQIPËRISË
AGJENCIA SHTETËRORE E KADASTRËS
DREJTORIA VENDORE TIRANË VERI

Nr. pgu5 Prot.

Tiranë, më 30.09.2021

Lënda: Kërkesë për afishim publik

DREJTORIA E PËRGJITHSHME E ASHK-SË
Adresa: Rruga "Dora D' Istria", Tirane

Drejtorja e Vendore Tirana Veri, në zbatim të VKM nr. 827 datë 30.09.2020 "Për përcaktimin e rregullave të hollësishme për miratimin e dokumentit të pronësisë, të objekteve pa titull pronësie, trojeve të tyre funksionale dhe të oborreve në përdorim" ka marrë në shqyrtim kërkesën me nr. 597 prot., datë 08.09.2020, plotësuar nga subjekti **VLADIMIR MUSTAFA DAUTI**. Nga procesverbali verifikimit në terren rezulton se objekti ndodhet në Njësinë Administrative nr. 11 me këto të dhëna:

- ZK. 8320, nr. pasurie 8/261/2
- Sipërfaqe parcelës ndërtimore 300 m²
- Sipërfaqe e bazës së ndërtimit 126.6 m²
- Numri i kateve 1 kt
- Për banim

Pasuritë kufitare:

- Veri nr.pasurie 8/261/1
- Jug nr.pasurie 8/662
- Lindje nr.pasurie 8/662
- Perëndim nr.pas 8/173

Për sa më sipër kërkojmë që të bëhet afishimi publik pranë Agjensise Shtetërore se Kadastrës, kjo bazuar në pikën 8 të VKM nr 827 datë 30.09.2020. "Të dhënat e kërkesës dhe të evidentimit në terren bëhen publike për 30 ditë, në ambientet e Agjensise Shtetërore se Kadastrës."

Duke ju falenderuar për bashkëpunimin,



GENPLAN

DREJTORIA E ALUIZNI-T: TIRANA VERI

QARKU: TIRANE

BASHKIA: TIRANE

ZONA KADASTRALE: 8320

ADRESA E PASURISË: TIRANE

INDEKSI I HARTËS: B14-40-05c

SHKALLA: 1:500

DATA: 22.09.2021

NUMRI UNIK (INDEKSI): VKM 827

NR. I APLIKIMIT: 597

NR. PASURISË: 8/261/2

SIPËRFAQE E PARCELËS NDËRTIMORE = 300

PR. SHTET = 90 PR. E TË TRETËVE = 70 PR. TË VET = 70

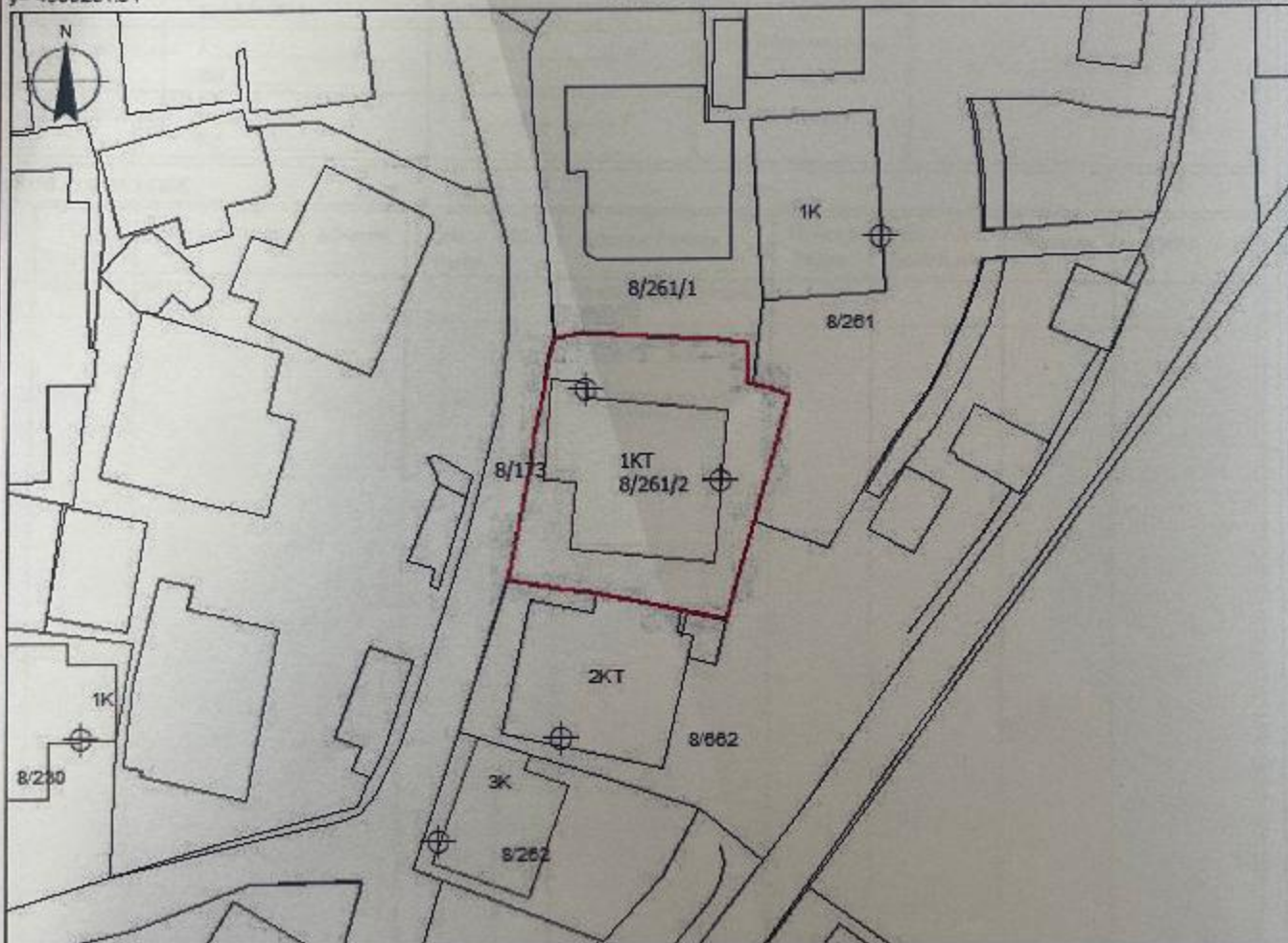
SIPËRFAQE E BAZËS SË NDËRTIMIT = 126.6

POSEDUESI: VLADIMIR MUSTAFA DAUTI
emër atesia mbiemër

x= 481210.97
y= 4580261.54

KRGJ SH

x= 481300.97
y= 4580261.54



x= 481210.97
y= 4580195.71

x= 481300.97
y= 4580195.71

KUFITARËT:

VERI	Nr.Pas	8/261/1
JUG	Nr.Pas	8/662
LINDJE	Nr.Pas	8/662
PERENDIM	Nr.Pas	8/173

Legjenda

⊕ HYRJE_NE_OBJEKT
 □ OBJEKTI
 — KUPI PARCELE

SEKTORI I HARTOGRAFISË:

SPECIALIST KIARA HASKAJ
 PËRGJEGJËS GJERGJI MEKO

SEKTORI I ÇË SHTJEVE TË PRONËSISË:

SPECIALIST KIARA HASKAJ
 PËRGJEGJËS ALDO GURU

DREJTOR / PËRFAQËSUES I SUBJEKTI: ELIRA
emër

GOGO
mbiemër

