



REPUBLIKA E SHQIPËRISË
AGJENCIA SHTETËRORE E KADASTRËS
DREJTORIA VENDORE TIRANË RURALE 2

Nr. 6374 / Prot.

Tiranë, më 29.10 2020

Lënda: /Kërkesë për afishim publik

BASHKISË TIRANË
NJËSIA ADMINISTRATIVE KASHAR

Drejtoria Vendore Tirana Rurale 2, në zbatim të VKM nr. 827 datë 30.09.2020 "Për përcaktimin e rregullave të hollësishme për miratimin e dokumentit të pronësisë, të objekteve pa titull pronësie, trojeve të tyre funksionale dhe të oborreve në përdorim" ka marrë në shqyrtim kërkesën me nr. 1 prot., datë 18.09.2018 plotësuar nga subjekti **ERTON FADIL DUKA**, **MIRLIND FADIL DUKA**. Nga procesverbali verifikimit në terren më datën 06/07/2021 rezulton se objekti ndodhet në Njësinë Administrative Kashar me këto të dhëna;

- ZK. 3865, nr. pasurie 98/453
- Sipërfaqe parcelës ndërtimore 300 m²
- Sipërfaqe e bazës së ndërtimit 14.1 m²
- Numri i kateve 1kt.
- Për banim

Pasuritë kufitare:

- Veri nr.pasurie 98/452,98/455,98/47
- Jug nr.pasurie 98/456
- Lindje nr.pasurie 98/455,98/47
- Perëndim nr.pas 98/452,98/454

Për sa më sipër kërkojmë që të bëhet afishimi publik pranë Njësisë Administrative Kashar kjo bazuar në pikën 22 të VKM nr 827 datë 30.09.2020 : "Të dhënat e kërkesës dhe të evidentimit në terren bëhen publike për 30 ditë, në ambientet e njësisë administrative ku gjendet pasuria, në ambientet e Agjensise Shteterore se Kadastrës."

Duke ju falenderuar për bashkëpunimin,

Konc: Armando CANOLLARI

Miratoi: Erton MENGRI



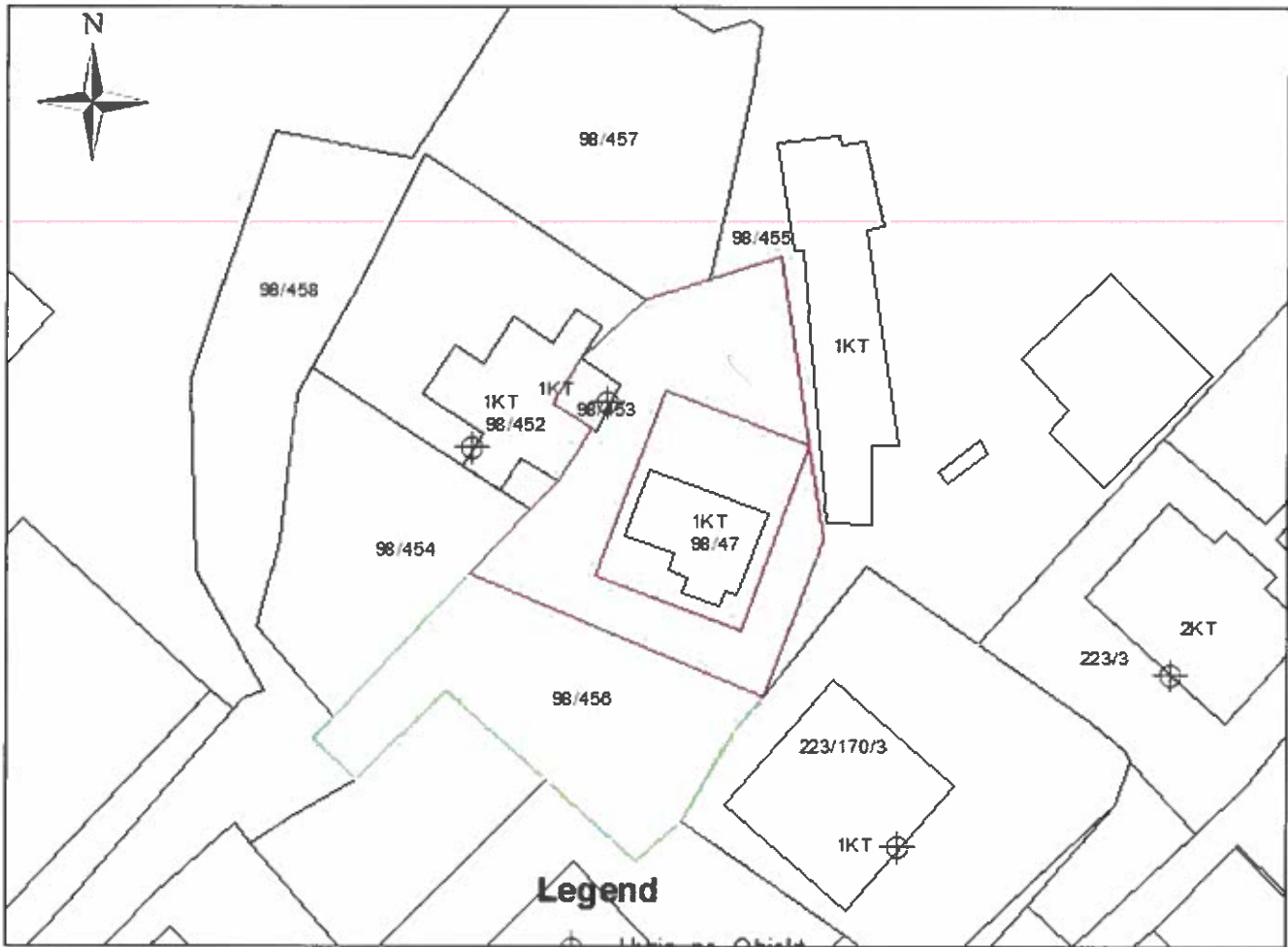
DREJTORIA E ALUZIONI-T: TIRANA RURALE 2
 QARKU: TIRANE
 BASHKIA: TIRANE
 ZONA KADASTRALE: 3865
 ADRESA E PASURISË: KASHAR
 INDEKSI I HARTËS: K-34-88-(249-A)
 SHKALLA: 1 500
 DATA: 16/09/2021

NUMRI UNIK (INDEKSI): 12_9013915
 NR. I APLIKIMIT: 1
 NR. PASURISË: 98/453
 P/G Shk. Kati Ap.
 SIPËRFAQE E PARCELËS NDËRTIMORE = 300
 PR. SHTET = 10 PR. E TË TRETËVE = 10 PR. TË VET = 10
 SIPËRFAQE E NDËRTIMIT = 14.1
 POSEDUESI: ERTON FADIL DUKA
 MIRLIND FADIL DUKA

x= 479069.93
 y= 4579205.8

KRGJSH

x= 479159.93
 y= 4579205.8



Legend

⊕ Ilyrja_ne_Objekt

NDERTESA

— PARCELE E OBJEKTIT ME LEJE LEGALIZIMI

— KUFIRI I POSEDUAR NE TERREN

— KUFI PARCELE TE KERKUAR 300 m2

x= 479069.93
 y= 4579139.96

x= 479159.93
 y= 4579139.96

KUFITARËT:

VERI Nr.Pas 98/452,98/455,98/47
 JUG Nr.Pas 98/456
 LINDJE Nr.Pas 98/455,98/47
 PERENDIM Nr.Pas 98/452,98/454

SEKTORI I HARTOGRAFISË:

SPECIALIST XHINO GOLEMI
 PËRGJEGJËS ALBION KADRIU

SEKTORI I ÇËSHTJEVE TË PRONËSISË:

SPECIALIST GERTHA KURELLORI GJY
 PËRGJEGJËS SAZAN GORISHOVA

DREJTOR / PËRFAQËSUES I SUBJEKTIT: ARTUR

COBAN


emer

mblidhet

nenshkrimi



PLANIMETRIA E KATIT PËRDHE



Sip. ndërtimi 14.1 m^2
Sip. banimi 14.1 m^2

Objekti:
OBJEKT BANIMI 1 KATE

Emërtimi i fletës:
PLANIMETRIA E KATIT PËRDHE

Poseduesi: **ERTON MIRLIND FADIL FADIL DUKA DUKA**

Nr. dosjes vetdeklarimi **1** Data: **16/09/2021**

DREJTORIA VENDORE
TIRANA RURALE 2
DREJTORI:
ARTUR ÇOBANI

Përgjegjës i sektorit të HARTOGRAFISE:
ing. ALBION KADRIU

punoi:
ing. XHINO GOLEMI



Nr. fletës:
A - 1/1

Shkalla:
1 : 100

REPUBLICA E SHQIPËRISË
AGJENCIA SHTETËRORE E KADASTRËS
DREJTORIA VENDORE TIRANË RURALE 2

Nr. 6375/ Prot.

Tiranë, më 29.10.2020

Lënda: /Kërkesë për afishim publik

BASHKISË TIRANË
NJËSIA ADMINISTRATIVE KASHAR

Drejtoria Vendore Tirana Rurale 2, në zbatim të VKM nr. 827 datë 30.09.2020 "Për përcaktimin e rregullave të hollësishme për miratimin e dokumentit të pronësisë, të objekteve pa titull pronësie, trojeve të tyre funksionale dhe të oborreve në përdorim" ka marrë në shqyrtim kërkesën me nr. 2 prot., datë 18.09.2018 plotësuar nga subjekti **LEONARD NEXHAT NASUFI**. Nga procesverbali verifikimit në terren më datën 06/07/2021 rezulton se objekti ndodhet në Njësinë Administrative Kashar me këto të dhëna;

- ZK. 3865, nr. pasurie 98/452
- Sipërfaqe parcelës ndërtimore 300 m²
- Sipërfaqe e bazës së ndërtimit 78.9 m²
- Numri i kateve 1kt.
- Për banim

Pasuritë kufitare:

- Veri nr.pasurie 98/457,
- Jug nr.pasurie 98/454
- Lindje nr.pasurie 98/453
- Perëndim nr.pas 98/458

Për sa më sipër kërkojmë që të bëhet afishimi publik pranë Njësisë Administrative Kashar kjo bazuar në pikën 22 të VKM nr 827 datë 30.09.2020. "Të dhënat e kërkesës dhe të evidentimit në terren bëhen publike për 30 ditë, në ambientet e njësisë administrative ku gjendet pasuria, në ambientet e Agjensisë Shtetërore se Kadastrës."

Duke ju falenderuar për bashkëpunimin,

Konc: Armando CANOLLARI

Miratoi: Erton MENGRI



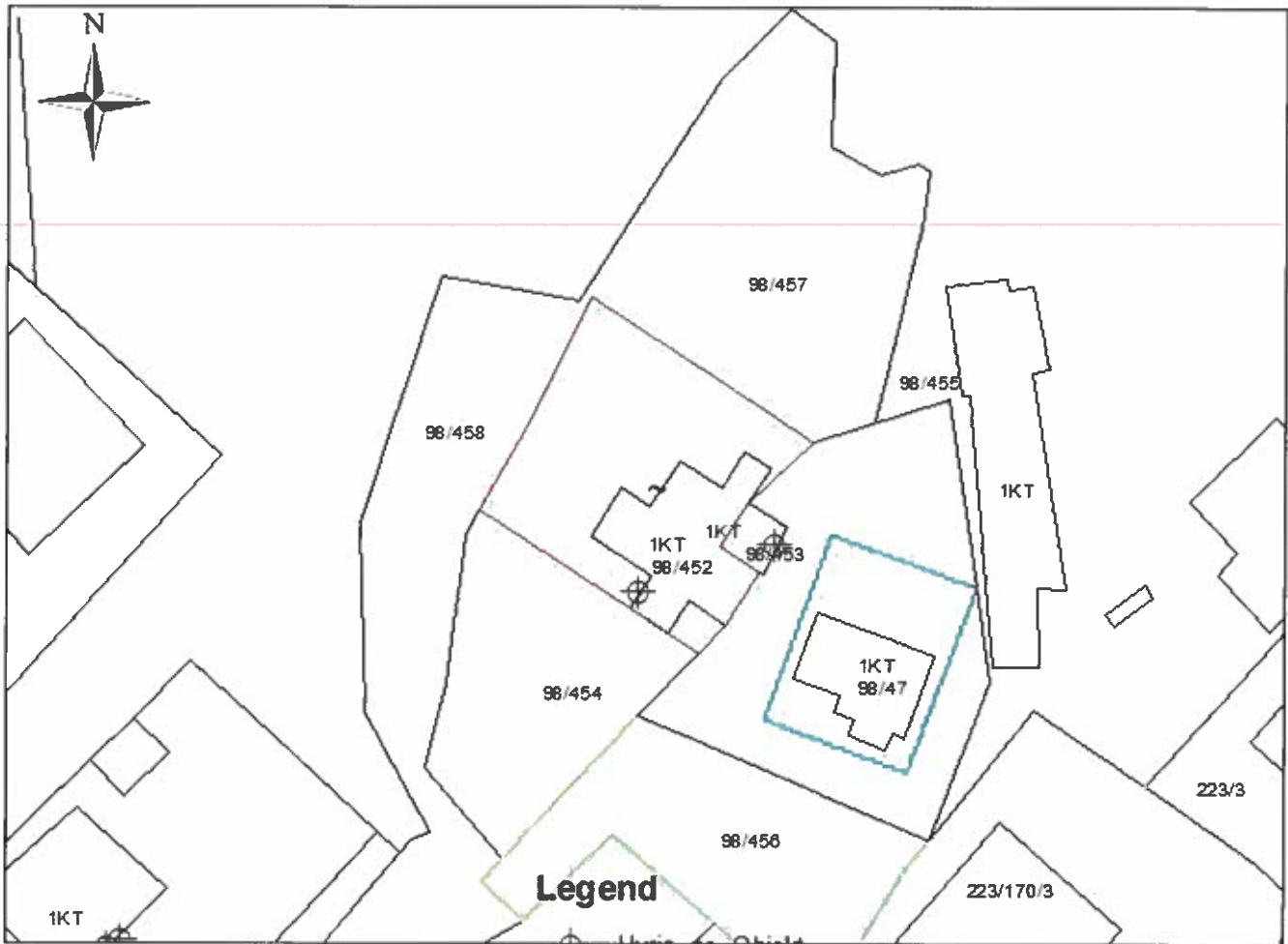
DREJTORIA E ALUIZNI-T: TIRANA RURALE 2
 QARKU: TIRANE
 BASHKIA: TIRANE
 ZONA KADASTRALE: 3865
 ADRESA E PASURISË: KASHAR
 INDEKSI I HARTËS: K-34-88-(249-A)
 SHKALLA: 1:500
 DATA: 16/09/2021

NUMRI UNIK (INDEKSI): 12_9013916
 NR. I APLIKIMIT: 2
 NR. PASURISË: 98/452
 P/G Shk Kati Ap.
 SIPËRFAQE E PARCELËS NDËRTIMORE = 300
 PR. SHTET = 10 PR. E TË TRETËVE = 10 PR. TË VET = 10
 SIPËRFAQE E NDËRTIMIT = 78.9
 POSEDUESI: LEONARD NEXHAT NASUFI
 emër atesia mbiemër

x= 479058.06
 y= 4579215.92

KRGJSH

x= 479148.06
 y= 4579215.92



x= 479058.06
 y= 4579150.08

x= 479148.06
 y= 4579150.08

KUFITARËT:
 VERI Nr.Pas 98/457
 JUG Nr.Pas 98/454
 LINDJE Nr.Pas 98/453
 PERENDIM Nr.Pas 98/458

Legend
 ⊕ Hyrja ne Objekt
 ▭ NDERTESA
 — KUPI PARCELE

SEKTORI I HARTOGRAFISË:

SPECIALIST XHINO GOLEMI
 PËRGJEGJËS ALBION KADRIU

SEKTORI I ÇËSHTJEVE TË PRONËSISË:

SPECIALIST Gerte Kucellari
 PËRGJEGJËS SAZAN GORISHOVA

DREJTOR / PËRFAQËSUESI I SUBJEKTIT:

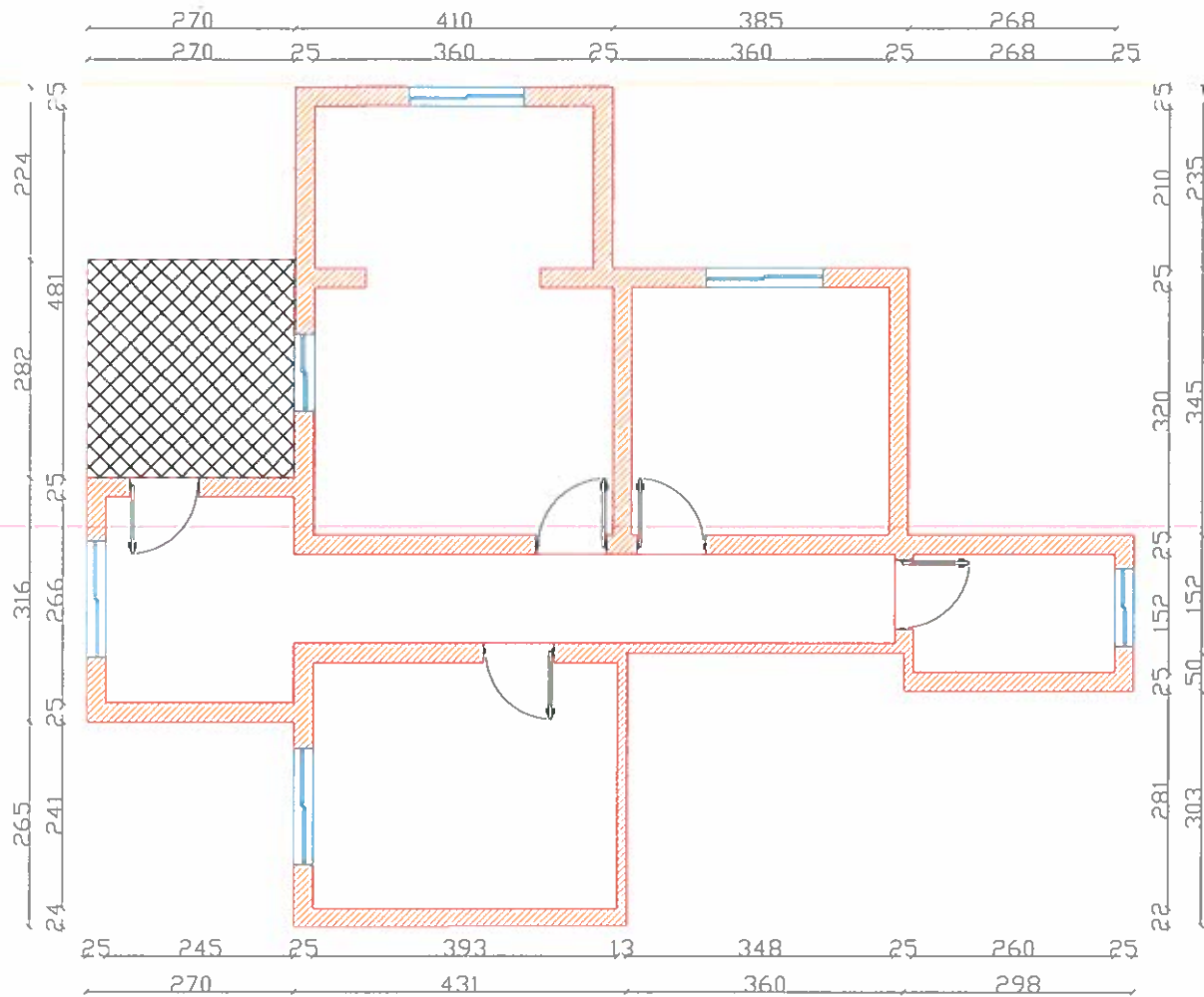
ARTUR
 emër

COBANI
 mbiemër

nenshkrimi



PLANIMETRIA E KATIT PËRDHE



Sip. ndërtimi 78.9 m^2
 Sip. verande 7.6 m^2
 Sip. banimi 86.5 m^2



 Nr. fletes: A - 1/1 Shkalla: 1 : 100	Objekti: OBJEKT BANIMI 1 KATE	DREJTORIA VENDORE TIRANA RURALE 2 DREJTORI: ARTUR ÇOBANI	Vula: 
	Emërtimi i fletes: PLANIMETRIA E KATIT PËRDHE	Përgjegjësi i sektorit të HARTOGRAFISE: ing. ALBION KADRIU	nënshkrimi: 
	Poseduesi: LEONDARD NEXHAT NASUFI	punoi: ing. XHINO GOLEMI	nënshkrimi: 
	Nr. dosjes vetdeklarimi 2	Data: 16/09/2021	