

DOSJE



REPUBLIKA E SHQIPËRISË
AGJENCIA SHTETËRORE E KADASTRËS
DREJTORIA VENDORE DURRËS

Nr. 8832 Prot.

Durrës, më 28. 10 2021

Lënda: Kërkesë për afishim publik

BASHKISË DURRËS
AGJENCISË SHTETËRORE TË KADASTRËS

Drejtoria Vendore e Agjencisë Shtetërore të Kadastrës Durrës, në zbatim të VKM nr. 827 datë 30.09.2020 “Për përcaktimin e rregullave të hollësishme për miratimin e dokumentit të pronësisë, të objekteve pa titull pronësie, trojeve të tyre funksionale dhe të oborreve në përdorim” ka marrë në shqyrtim kërkesën me nr. 39976 Prot., datë 29.09.2021, subjekti vetëdeklarues **Gentian Gani Lala**. Nga procesverbali verifikimit në terren më datën 11.10.2021, rezulton se objekti ndodhet **Lagjen Nr.7, Njësia Administrative Nr.2**, në Zonën Kadastrale nr.8512, me këto të dhëna:

- ZK. 8512, Nr. Pasurie: 13/126/1
- Sipërfaqe parcelës ndërtimore: 269m²
- Sipërfaqe e bazës së ndërtimit: 87m²
- Numri i kateve- 1 kat me funksion banimi

Pasuritë kufitare:

- Veri nr.pasurie 13/124
- Jug nr.pasurie 13/128
- Lindje nr.pasurie 13/128
- Perëndim nr.pasurie 13/134

Në zbatim të pikës 22 të VKM nr. 827 datë 30.09.2020 “Për përcaktimin e rregullave të hollësishme për miratimin e dokumentit të pronësisë, të objekteve pa titull pronësie, trojeve të tyre funksionale dhe të oborreve në përdorim” në të cilën thuhet “Të dhënat e kërkesës për miratimin e dokumentit të pronësisë, si dhe ato të evidentimit në terren, sipas genplanit me të gjitha elementet bëhen publike për 30 (tridhjetë) ditë, në ambientet e njësisë administrative ku gjendet pasuria, në ambientet e drejtorisë vendore të ASHK-së, si dhe në faqen zyrtare on-line...”, kërkojmë nga ana juaj:

1. Publikimin për 30 ditë në ambientet e institucionit tuaj dhe në faqen eeb Drejtoria e Përgjithshme e ASHK-së të të dhënave të kërkesës të subjektit të parashtruar më sipër dhe evidentimit në terren të objektit.

2. Në momentin e përfundimit të këtij afati jeni të lutur të na njoftoni zyrtarisht nëse ka patur ose jo ankesa apo vërejtje nga subjekte lidhur me pasurinë objekt trajtimi.


Duke ju falenderuar për bashkëpunimin!

Konceptoi: Ani Ismailati

Miratoi: Julian Hysa

DREJTORI

RAJMONDA DASHI



GENPLAN

DREJTORIA E ASHK-se: DURRES
QARKU: DURRES
BASHKIA: DURRES
ZONA KADASTRALE: 8512
ADRESA E PASURISË: DURRES
INDEKSI I HARTËS: DR-I-4.5
SHKALLA: 1:500
DATA: 14.10.2021

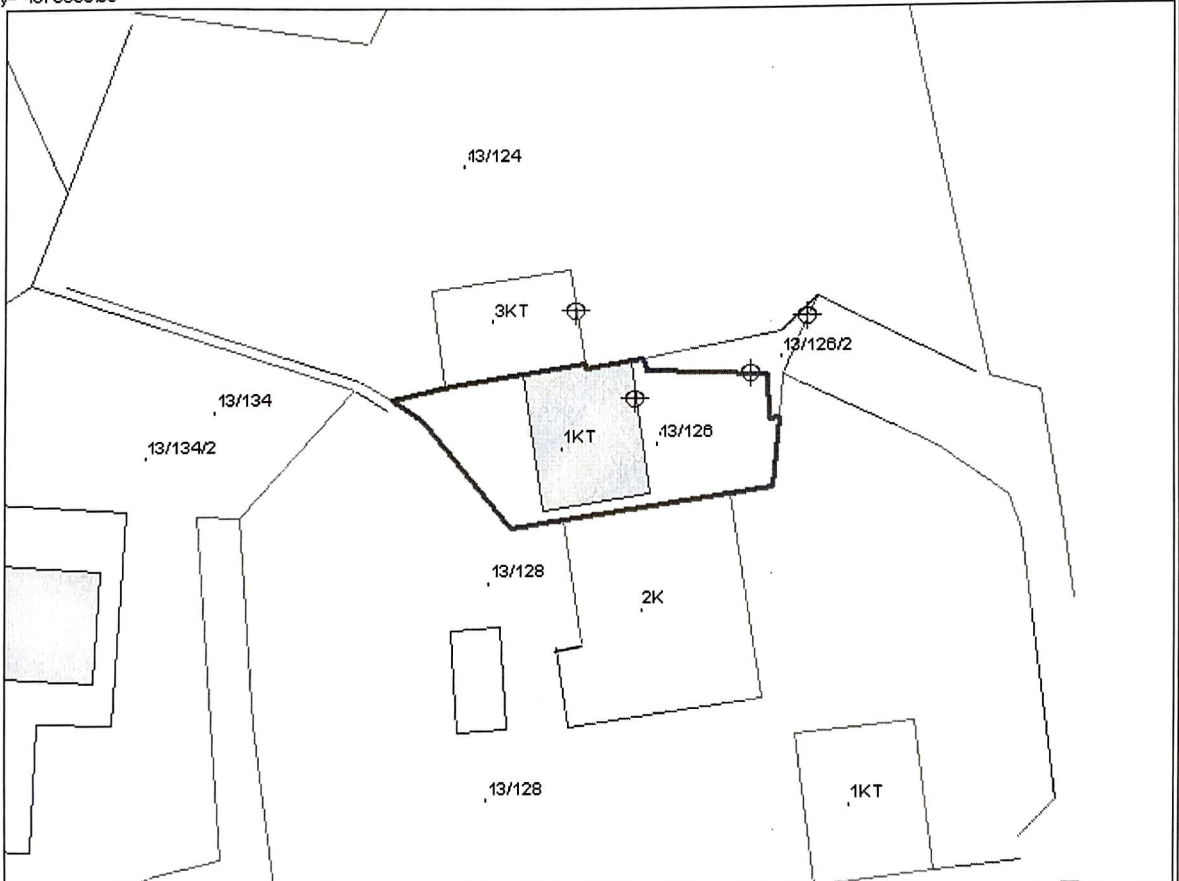
NUMRI UNIK (INDEKS):

NR. I APLIKIMIT: 39976
NR. PASURISË: 13/126/1
SIPËRFAQE E PARCELËS NDËRTIMORE = 269
PR. SHTET = PR. E TË TRETËVE = PR. TË VET =
SIPËRFAQE E BAZËS SË NDËRTIMIT = 87
POSEDUESI: GENTIAN GANI LALA
emër atesia mbiemër

x= 453275.38
y= 4576550.09

KRGJSH

x= 453365.38
y= 4576550.09



x= 453275.38
y= 4576484.25

x= 453365.38
y= 4576484.25

KUFITARËT:

VERI Nr.Pas 13/124
JUG Nr.Pas 13/128
LINDJE Nr.Pas 13/128
PERENDIM Nr.Pas 13/134

Legjenda

⊕ hyrje
■ nd
— KUFITARE

SEKTORI I HARTOGRAFISË DHE REGJISTRIMIT:

SPECIALIST

J. Konda

SEKTORI I PROCEDURAVE TE KALIMIT TE PRONËSISË
SE TROJEVE PA TITULL:

PËRGJEGJËS JULIAN HYSA

[Signature]
[Stamp: REPUBLIKË E SHqipërisë, DREJTORIA E ASHK-se, DURRES, ZONA KADASTRALE 8512, DUKUTË LA VERE]

DREJTOR / PËRFAQËSUES I SUBJEKTTIT: RAJMONDA
emër

DASHI
mbiemër

Dëshkrimi

2052E



REPUBLIKA E SHQIPËRISË
AGJENCIA SHTETËRORE E KADASTRËS
DREJTORIA VENDORE DURRËS

Nr. 8831 Prot.

Durrës, më 28.10 2021

Lënda: Kërkesë për afishim publik

BASHKISË DURRËS
AGJENCISË SHTETËRORE TË KADASTRËS

Drejtoria Vendore e Agjencisë Shtetërore të Kadastrës Durrës, në zbatim të VKM nr. 827 datë 30.09.2020 “Për përcaktimin e rregullave të hollësishme për miratimin e dokumentit të pronësisë, të objekteve pa titull pronësie, trojeve të tyre funksionale dhe të oborreve në përdorim” ka marrë në shqyrtim kërkesën me nr.38724Prot., datë 21.09.2021, subjekti vetëdeklarues **Kristaq Pjetër Martini**. Nga procesverbali verifikimit në terren më datën 20.10.2021, rezulton se objekti ndodhet **Lagjen Nr.14, Njësia Administrative Nr.5**, në Zonën Kadastrale nr.8516, me këto të dhëna:

- ZK. 8516, Nr. Pasurie: 5/36
- Sipërfaqe parcelës ndërtimore: 487m²
- Sipërfaqe e bazës së ndërtimit: 106m²
- Numri i kateve- 1 kat me funksion banimi

Pasuritë kufitare:

- Veri nr.pasurie 5/41
- Jug nr.pasurie 5/25
- Lindje nr.pasurie 5/37/2
- Perëndim nr.pasurie 5/126

Në zbatim të pikës 22 të VKM nr. 827 datë 30.09.2020 “Për përcaktimin e rregullave të hollësishme për miratimin e dokumentit të pronësisë, të objekteve pa titull pronësie, trojeve të tyre funksionale dhe të oborreve në përdorim” në të cilën thuhet “Të dhënat e kërkesës për miratimin e dokumentit të pronësisë, si dhe ato të evidentimit në terren, sipas genplanit me të gjitha elementet bëhen publike për 30 (tridhjetë) ditë, në ambientet e njësisë administrative ku gjendet pasuria, në ambientet e drejtorisë vendore të ASHK-së, si dhe në faqen zyrtare on-line...”, kërkojmë nga ana juaj:

1. Publikimin për 30 ditë në ambientet e institucionit tuaj dhe në faqen Web Drejtoria e Përgjithshme e ASHK-së të të dhënave të kërkesës të subjektit të parashtruar më sipër dhe evidentimit në terren të objektit.

2. Në momentin e përfundimit të këtij afati jeni të lutur të na njoftoni zyrtarisht nëse ka patur ose jo ankesa apo vërejtje nga subjekte lidhur me pasurinë objekt trajtimi.

Duke ju falenderuar për bashkëpunimin!

Konceptoi: Ani Ismailati

Miratoi: Julian Hysa

DREJTORI
RAJMONDA DASHI

GENPLAN

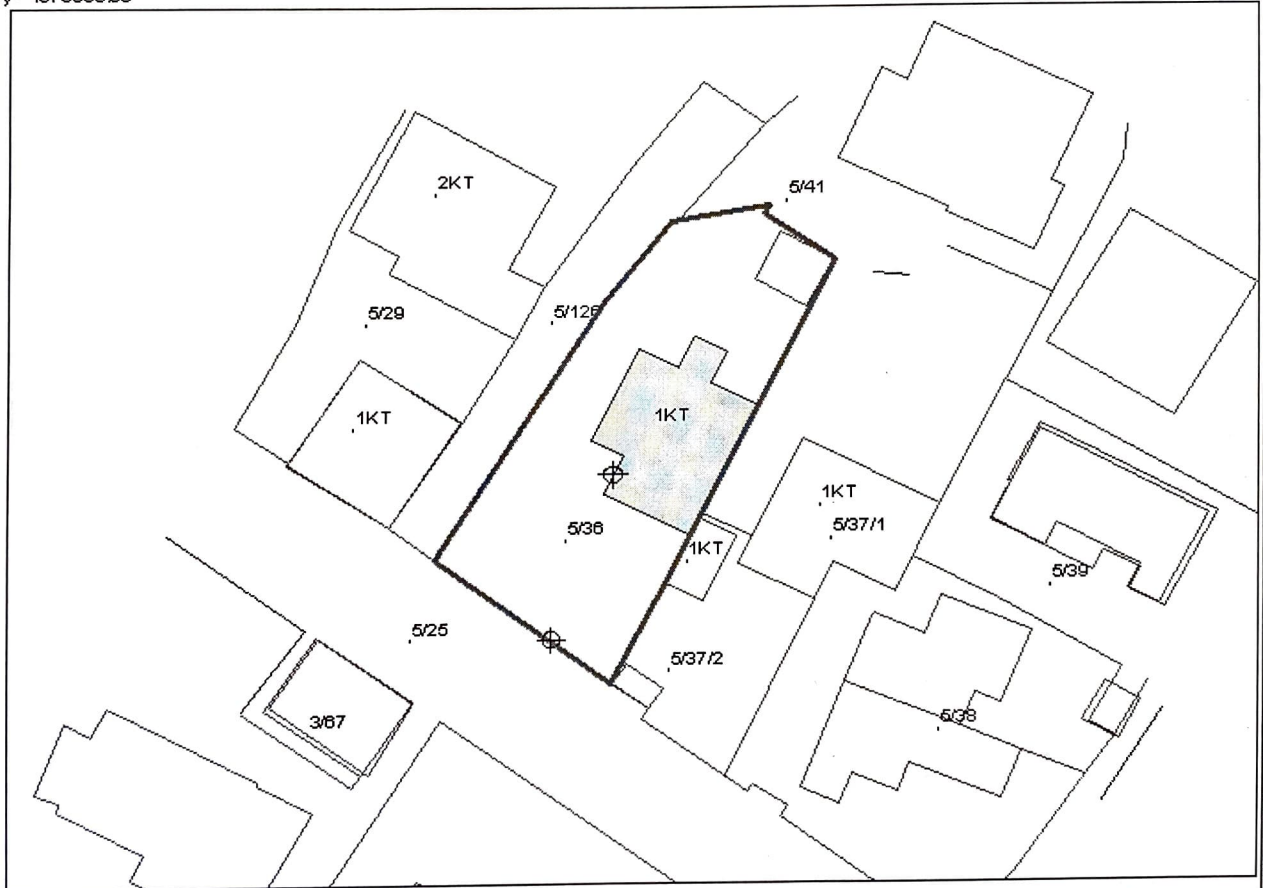
DREJTORIA E ASHK-se: DURRES
QARKU: DURRES
BASHKIA: DURRES
ZONA KADASTRALE: 8516
ADRESA E PASURISË: DURRES
INDEKSI I HARTËS: DR:K-12
SHKALLA: 1:500
DATA: 25.10.2021

NUMRI UNIK (INDEKS): 03-9026923
NR. I APLIKIMIT: 38724
NR. PASURISË: 5/36
SIPËRFAQE E PARCELËS NDËRTIMORE = 487
PR. SHITET = PR. E TË TRETËVE = PR. TË VET =
SIPËRFAQE E BAZËS SË NDËRTIMIT = 106
POSEDUESI: KRISTAQ PJETER MARTINI
emër atesia mbiemër

x= 456705.82
y= 4575899.35

KRGJSH

x= 456795.82
y= 4575899.35



x= 456705.82
y= 4575833.51

x= 456795.82
y= 4575833.51

KUFITARËT:

VERI Nr.Pas 5/41
JUG Nr.Pas 5/25
LINDJE Nr.Pas 5/37/2
PERENDIM Nr.Pas 5/126

Legjenda

- ⊕ HYRJE
- ND
- KUFI PARCELE

SEKTORI I HARTOGRAFISË DHE REGJISTRIMIT:

SPECIALIST

D. Kushi

SEKTORI I PROCEDURAVE TE KALIMIT TE PRONËSISË
SE TROJEVE PA TITULL:

PËRGJEGJËS JULIAN HYSA

DREJTOR / PËRFAQËSUES I SUBJEKTIT: RAJMONDA
emër

DASHI
mbiemër

nënshkrimi

205)E



REPUBLIKA E SHQIPËRISË
AGJENCIA SHTETËRORE E KADASTRËS
DREJTORIA VENDORE DURRËS

Nr. 8853 Prot.

Durrës, më 29.10.2021

Lënda: Kërkesë për afishim publik

**BASHKISË DURRËS
AGJENCISË SHTETËRORE TË KADASTRËS**

Drejtoria Vendore e Agjencisë Shtetërore të Kadastrës Durrës, në zbatim të VKM nr. 827 datë 30.09.2020 “Për përcaktimin e rregullave të hollësishme për miratimin e dokumentit të pronësisë, të objekteve pa titull pronësie, trojeve të tyre funksionale dhe të oborreve në përdorim” ka marrë në shqyrtim kërkesën me nr.1252Prot., datë 14.01.2021, subjekti vetëdeklarues **Diana Petro Ciri**. Nga procesverbali verifikimit në terren më datën 17.03.2021, rezulton se objekti ndodhet **Lagjen Nr.11, Njësia Administrative Nr.2, në Zonën Kadastrale nr.8514**, me këto të dhëna:

- ZK. 8514, Nr. Pasurie: 1/189/1
- Sipërfaqe parcelës ndërtimore: 129m²
- Sipërfaqe e bazës së ndërtimit: 70m²
- Numri i kateve- 1 kat me funksion banimi

Pasuritë kufitare:

- Veri nr.pasurie 1/189/2
- Jug nr.pasurie 1/191
- Lindje nr.pasurie -
- Perëndim nr.pasurie 1/198

Në zbatim të pikës 22 të VKM nr. 827 datë 30.09.2020 “Për përcaktimin e rregullave të hollësishme për miratimin e dokumentit të pronësisë, të objekteve pa titull pronësie, trojeve të tyre funksionale dhe të oborreve në përdorim” në të cilën thuhet “Të dhënat e kërkesës për miratimin e dokumentit të pronësisë, si dhe ato të evidentimit në terren, sipas genplanit me të gjitha elementet bëhen publike për 30 (tridhjetë) ditë, në ambientet e njësisë administrative ku gjendet pasuria, në ambientet e drejtorisë vendore të ASHK-së, si dhe në faqen zyrtare on-line...”, kërkojmë nga ana juaj:

1. Publikimin për 30 ditë në ambjentet e institucionit tuaj dhe në faqen eeb Drejtoria e Përgjithshme e ASHK-së të të dhënave të kërkesës të subjektit të parashtruar më sipër dhe evidentimit në terren të objektit.

2. Në momentin e përfundimit të këtij afati jeni të lutur të na njoftoni zyrtarisht nëse ka patur ose jo ankesa apo vërejtje nga subjekte lidhur me pasurinë objekt trajtimi.

Duke ju falenderuar për bashkëpunimin!

Konceptoi: Ani Ismailati

Miratoi: Julian Hysa

DREJTORI
RAJMONDA DASHI



GENPLAN

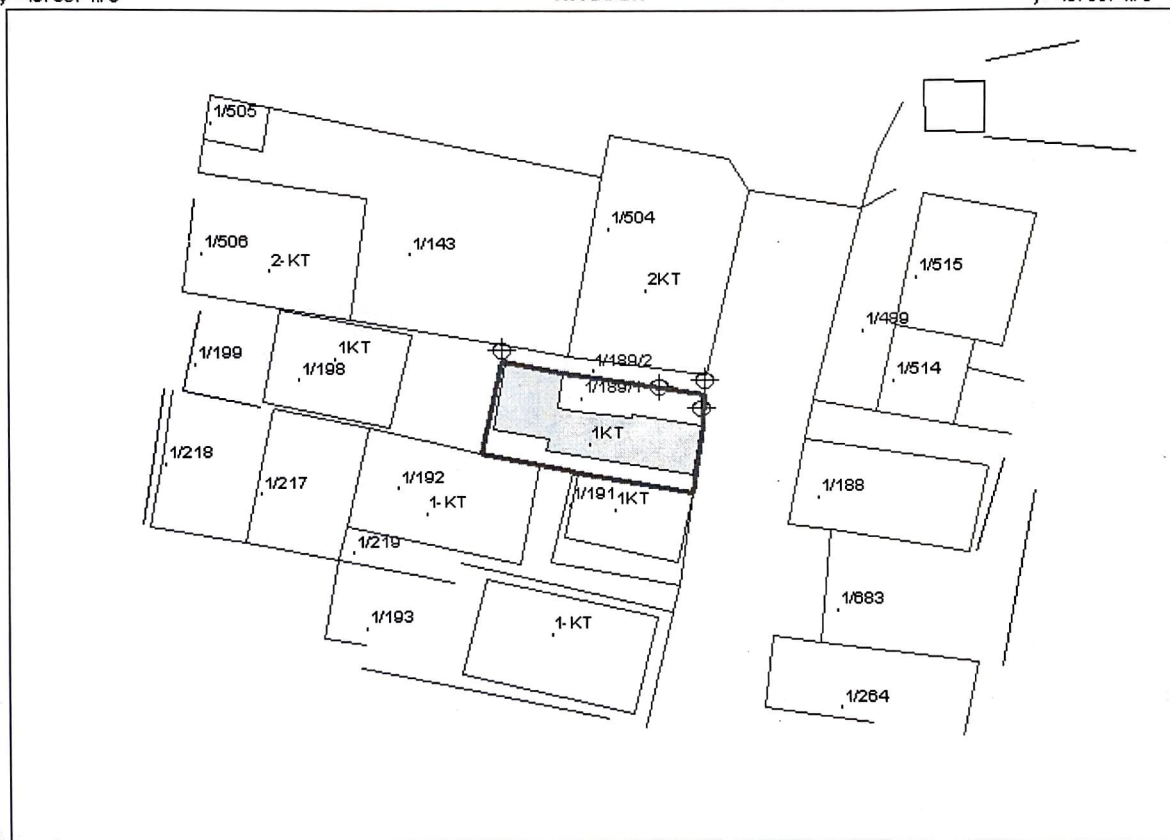
DREJTORIA E ASHK-se: DURRES
QARKU: DURRES
BASHKIA: DURRES
ZONA KADASTRALE: 8514
ADRESA E PASURISË: DURRES
INDEKSI I HARTËS: DR:J-5
SHKALLA: 1:500
DATA: 20.10.2021

NUMRI UNIK (INDEKS): 03_9020803
NR. I APLIKIMIT: 1252
NR. PASURISË: 1/189/1
SIPËRFAQE E PARCELËS NDËRTIMORE = 129
PR. SHTET = PR. E TË TRETËVE = PR. TË VET =
SIPËRFAQE E BAZËS SË NDËRTIMIT = 70
POSEDUESI: DIANA PETRO CIRI
emër atesia mbiemër

x= 453670.36
y= 4575974.76

KRGJSH

x= 453760.36
y= 4575974.76



x= 453670.36
y= 4575908.92

Legjenda

x= 453760.36
y= 4575908.92

KUFITARË T:

VERI Nr.Pas 1/189/2
JUG Nr.Pas 1/191
LINDJE Nr.Pas -
PERENDIM Nr.Pas 1/198

- hyrje
- nd
- certf
- KUPI PARCELE

SEKTORI I HARTOGRAFISË DHE REGJISTRIMIT:

SEKTORI I PROCEDURAVE TË KALIMIT TË PRONËSISË
SE TROJEVE PA TITULL:

SPECIALIST

D. Konda

PËRGJEGJËS JULIAN HYSA

DREJTOR / PËRFAQËSUES I SUBJEKTIT: RAJMONDA
emër

DASHI
mbiemër

