



REPUBLIKA E SHQIPËRISË

AGJENCIA SHTETËRORE E KADASTRËS
DREJTORIA VENDORE SARANDE

Nr. 125/11 Prot.

Sarandë, më 06.12.2021

NJOFTIM PËR SHPALLJE PUBLIKE

Ju njoftojme se shtetasi Nedin Barjam Hoxha ka aplikuar për kalimin në pronësi të objektit të ndërtuar para datës 10.08.1991.

Në zbatim të VKM 827/2020 "Percaktimin e rregullave të hollësishme për miratimin e dokumentit të pronësisë të objekteve pa titull pronësie, trojeve të tyre funksionale dhe të oborreve në përdorim", **kreu II pika 22** bëhet: Njoftimi Publik dhe Afishimi 30 Ditor për vazhdimin e procedurës së kalimit të pronësisë të pasurisë së paluajtshme me numër 11/217 mbi planshentën j-34-5-(36-c) në zonën kadastrale 1464, që i përket Delvinë, Bashkia Delvinë, me sipërfaqe të parcelës ndërtimore **300 m²** dhe sipërfaqe të bazës së ndërtimit **121.5 m²**, në pronësi të Nedin Barjam Hoxha. Bashkangjitur po ju vendosim në dispozicion kopje të genplan.

Të gjithë personat e interesuar të cilët mund të kenë pretendime mbi këtë sipërfaqe, të paraqesin pretendimet e tyre brenda periudhës 30 ditore të Afishimit Publik, me qëllim pezullimin e procedurave të kalimit të pronësisë.

Ky njoftim mbahet në 4-kopje dy prej të cilave afishohen në ambjentet e ASHK – Sarandë, 1- në ambjentet e Bashkisë Delvinë, dhe tjetra i bashkohet praktikës.

DREJTOR
AIDA DEMI



GENPLAN

DREJTORIA E ALUIZNI-T: SARANDE

QARKU: VLORE

BA SHKIA: DELVINE

ZONA KADASTRALE: 1464

ADRESA E PASURISË: DELVINE

INDEKSI I HARTËS: J - 34 - 5 - (36-C)

SHKALLA: 1:500

DATA: 16/11/2021

NUMRI UNIK (INDEKS):

NR. I APLIKIMIT: 11999

NR. PA SURISË: 11/217

SIPËRFAQE E PARCELËS NDËRTIMORE = 300

PR. SHTET = PO PR. E TË TRETËVE = JO PR. TË VET = JO

SIPËRFAQE E BAZËS SË NDËRTIMIT = 121.5

POSEDUE SI: NEDIN BARJAM HOXHA

emër

atesia

mbiemër

x= 508470.93
y= 4423645.98

KRGJ SH

x= 508560.93
y= 4423645.98



x= 508470.93
y= 4423580.14

x= 508560.93
y= 4423580.14

KUFITARËT:

VERI Nr.Pas 6/12
JUG Nr.Pas 6/12
LINDJE Nr.Pas 6/12
PERENDIM Nr.Pas 6/12

Legjenda

- ⊕ Hyrje ne objekt
- ▭ Objekt
- ▭ Parcel
- KUFI PARCELE

SEKTORI I HARTOGRAFISË:

SPECIALIST ERA LD

LIKA

PËRGJEGJËS VASIL

LANGO

SEKTORI I ÇË SHTJEVE TË PRONË SISË:

SPECIALIST SAIMIR BRAHO

PËRGJEGJËS SAIMIR BRAHO

DREJTOR / PËRFAQËSUES I SUBJEKTIT: AIDA

DEMI



REPUBLIKA E SHQIPËRISË

AGJENCIA SHTETËRORE E KADASTRËS
DREJTORIA VENDORE SARANDE

Nr. 12512 Prot.

Sarandë, më 06.12.2021

NJOFTIM PËR SHPALLJE PUBLIKE


Ju njoftojme se shtetasi Thanas Ilia Dashi ka aplikuar për kalimin në pronësi të objektit të ndërtuar para datës 10.08.1991.

Në zbatim të VKM 827/2020 “Percaktimin e rregullave të hollësishme për miratimin e dokumentit të pronësisë të objekteve pa titull pronësie, trojeve të tyre funksionale dhe të oborreve në përdorim”, **kreu II pika 22** bëhet: Njoftimi Publik dhe Afishimi 30 Ditor për vazhdimin e procedurës së kalimit të pronësisë të pasurisë së paluajtshme me numër 8/652 mbi planshentën j-34-5-(114-A) në zonën kadastrale 1430, që i përket Çukë, Bashkia Sarandë, me sipërfaqe të parcelës ndërtimore **190 m²** dhe sipërfaqe të bazës së ndërtimit **90.6 m²**, në pronësi të Thanas Ilia Dashi. Bashkangjitur po ju vendosim në dispozicion kopje të genplan.

Të gjithë personat e interesuar të cilët mund të kenë pretendime mbi këtë sipërfaqe, të paraqesin pretendimet e tyre brenda periudhës 30 ditore të Afishimit Publik, me qëllim pezullimin e procedurave të kalimit të pronësisë.

Ky njoftim mbahet në 4-kopje dy prej të cilave afishohen në ambjentet e ASHK – Sarandë, 1- në ambjentet e Bashkisë Sarandë, dhe tjetra i bashkohet praktikës.

DREJTOR
AIDA DEMI



GENPLAN

DREJTORIA E ALUIZNI-T: SARANDE

QARKU: VLORE

BA SHKIA: SARANDE

ZONA KADA STRALE: 8641

ADRESA E PA SURISË: LAGJIA 1

INDEKSI I HARTËS: J - 34 - 5 - (81-C)

SHKALLA: 1:500

DATA: 18/11/2021

NUMRI UNIK (INDEKS):

NR. I APLIKIMIT: 6090

NR. PA SURISË: 15/329

SIPËRFAQE E PARCELËS NDËRTIMORE = 170

PR. SHTET = PO PR. E TË TRETËVE = JO PR. TË VET = JO

SIPËRFAQE E BAZËS SË NDËRTIMIT = 75.8

POSEDUESI: VASIL MIÇO NIKOLLA
emër atesia mbiemër

KRGJ SH

x= 501141.41
y= 4415851.56

x= 501051.41
y= 4415851.56







x= 501051.41
y= 4415851.56

x= 501141.41
y= 4415851.56

KUFITARËT:

VERI Nr.Pas 74/15
JUG Nr.Pas 15/150
LINDJE Nr.Pas 15/326
PERENDIM Nr.Pas 15/327

Legjenda

-  Hyrje ne objekt
-  Objekt
-  Parcel
-  KUFI PARCELE

SEKTORI I HARTOGRAFISË:

SPECIALIST ERALD LIKA

PËRGJEGJËS VASIL LANGO

SEKTORI I ÇËSHITJEVE TË PRONËSISË:

SPECIALIST SAIMIR BRAHO

PËRGJEGJËS SAIMIR BRAHO



REPUBLIKA E SHQIPËRISË

AGJENCIA SHTETËRORE E KADASTRËS
DREJTORIA VENDORE SARANDE

Nr. 12515 Prot.

Sarandë, më 06.12.2021


NJOFTIM PËR SHPALLJE PUBLIKE

Ju njoftojme se shtetasi Vasil Mico Nikolla ka aplikuar për kalimin në pronësi të objektit të ndërtuar para datës 10.08.1991.

Në zbatim të VKM 827/2020 "Percaktimin e rregullave të hollësishme për miratimin e dokumentit të pronësisë të objekteve pa titull pronësie, trojeve të tyre funksionale dhe të oborreve në përdorim", **kreu II pika 22** bëhet: Njoftimi Publik dhe Afishimi 30 Ditor për vazhdimin e procedurës së kalimit të pronësisë të pasurisë së paluajtshme me numër 15/329 mbi planshentën j-34-5-(81-c) në zonën kadastrale 8641, që i përket Sarandë, Bashkia Sarandë, me sipërfaqe të parcelës ndërtimore **170 m²** dhe sipërfaqe të bazës së ndërtimit **75.8 m²**, në pronësi të Vasil Mico Nikolla. Bashkangjitur po ju vendosim në dispozicion kopje të genplan.

Të gjithë personat e interesuar të cilët mund të kenë pretendime mbi këtë sipërfaqe, të paraqesin pretendimet e tyre brenda periudhës 30 ditore të Afishimit Publik, me qëllim pezullimin e procedurave të kalimit të pronësisë.

Ky njoftim mbahet në 4-kopje dy prej të cilave afishohen në ambjentet e ASHK – Sarandë, 1- në ambjentet e Bashkisë Sarandë, dhe tjetra i bashkohet praktikës.



GENPLAN

DREJTORIA E ALUIZNI-T : SARANDE

QARKU: VLORE

BA SHKIA: SARANDE

ZONA KADA STRALE: 1430

ADRESA E PA SURISË: ÇUKE

INDEKSI I HARTËS: J - 34 - 5 - (114-A)

SHKALLA: 1:500

DATA: 17/11/2021

NUMRI UNIK (INDEKS):

NR. I APLIKIMIT: 340

NR. PA SURISË: 8/652

SIPËRFAQE E PARCELËS NDËRTIMORE = 190

PR. SHTET = PO PR. E TË TRETËVE = JO PR. TË VET = JO

SIPËRFAQE E BAZËS SË NDËRTIMIT = 90.6

POSEDUE SI: THANAS ILIA DASHI
emër atesia mbiemër

x= 503035.76
y= 4412166.73

KRGJSH

x= 503125.76
y= 4412166.73



x= 503035.76
y= 4412100.89

x= 503125.76
y= 4412100.89

KUFITARËT:

VERI Nr.Pas 8/650,8/654
JUG Nr.Pas 8/653
LINDJE Nr.Pas 8/650
PERENDIM Nr.Pas 8/650

Legjenda

- ⊕ Hyrje ne objekt
- Objekt
- Parcel
- KUFI PARCELE

SEKTORI I HARTOGRAFISË:

SPECIALIST ERALD LIKA

PËRGJEGJËS VASIL LANGO

SEKTORI I ÇËSHTJEVE TË PRONËSISË:

SPECIALIST SAIMIR BRAHO

PËRGJEGJËS SAIMIR BRAHO



REPUBLIKA E SHQIPËRISË

AGJENCIA SHTETËRORE E KADASTRËS
DREJTORIA VENDORE SARANDE

Nr. 12514 Prot.

Sarandë, më 06.12.2021

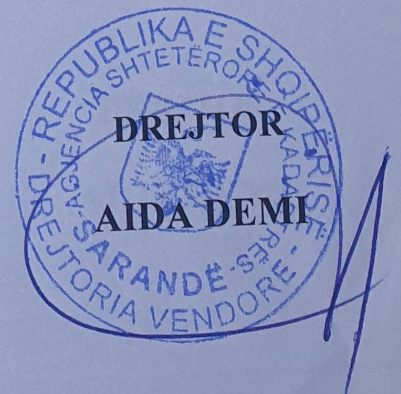
NJOFTIM PËR SHPALLJE PUBLIKE

Ju njoftojme se shtetasi Shuqri Rexhep Halili ka aplikuar për kalimin në pronësi të objektit të ndërtuar para datës 10.08.1991.

Në zbatim të VKM 827/2020 "Percaktimin e rregullave të hollësishme për miratimin e dokumentit të pronësisë të objekteve pa titull pronësie, trojeve të tyre funksionale dhe të oborreve në përdorim", **kreu II pika 22** bëhet: Njoftimi Publik dhe Afishimi 30 Ditor për vazhdimin e procedurës së kalimit të pronësisë të pasurisë së paluajtshme me numër 15/117 mbi planshentën j-34-5-(36-c) në zonën kadastrale 1464, që i përket Delvinë, Bashkia Delvinë, me sipërfaqe të parcelës ndërtimore **300 m²** dhe sipërfaqe të bazës së ndërtimit **74.5 m²**, në pronësi të Shuqri Rexhep Halili. Bashkangjitur po ju vendosim në dispozicion kopje të genplan.

Të gjithë personat e interesuar të cilët mund të kenë pretendime mbi këtë sipërfaqe, të paraqesin pretendimet e tyre brenda periudhës 30 ditore të Afishimit Publik, me qëllim pezullimin e procedurave të kalimit të pronësisë.

Ky njoftim mbahet në 4-kopje dy prej të cilave afishohen në ambjentet e ASHK – Sarandë, 1- në ambjentet e Bashkisë Delvinë, dhe tjetra i bashkohet praktikës.



GENPLAN

DREJTORIA E ALUIZNI-T: SARANDE

QARKU: VLORE

BA SHKIA: DELVINE

ZONA KADASTRALE: 1464

ADRESA E PA SURISË: DELVINE

INDEKSI I HARTËS: J - 34 - 5 - (36-C)

SHKALLA: 1:500

DATA: 22/11/2021

NUMRI UNIK (INDEKS):

NR. I APLIKIMIT: 5024

NR. PA SURISË: 15/578

SIPËRFAQE E PARCELËS NDËRTIMORE = 165

PR. SHITËT = PO PR. E TË TRETËVE = JO PR. TË VET = JO

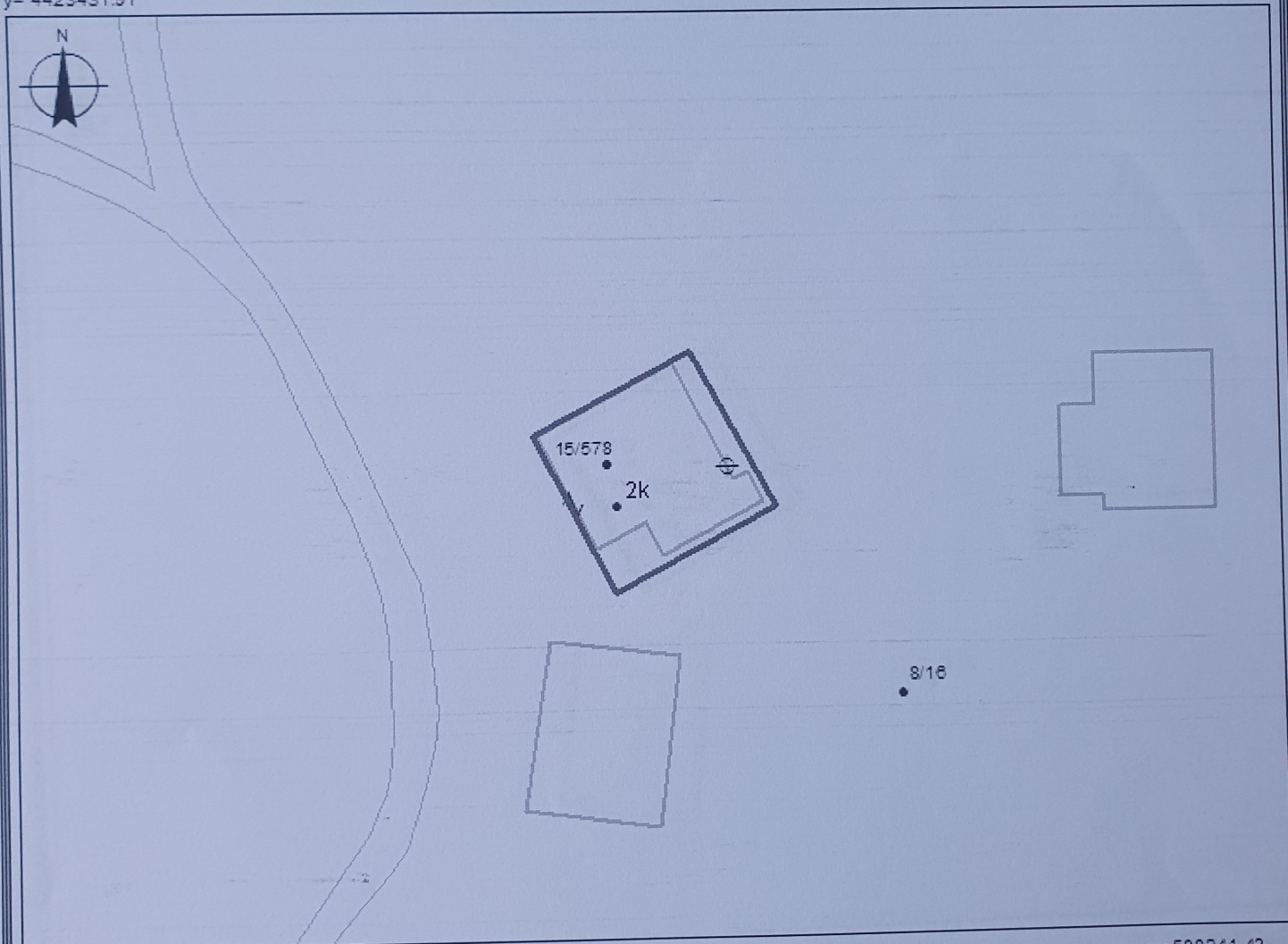
SIPËRFAQE E BAZËS SË NDËRTIMIT = 124.5

POSEDUESI: NIMET SHAQIR BOÇI
emër atesia mbiemër

x= 508151.43
y= 4423431.91

KRGJ SH

x= 508241.43
y= 4423431.91



x= 508151.43
y= 4423366.07

x= 508241.43
y= 4423366.07

KUFITARËT:

VERI Nr.Pas 8/16
JUG Nr.Pas 8/16
LINDJE Nr.Pas 8/16
PERENDIM Nr.Pas 8/16

Legjenda

- Hyrje ne objekt
- Objekt
- Parcel
- KUFI PARCELE

SEKTORI I HARTOGRAFISË:

SPECIALIST ERALD

PËRGJEGJËS VASIL

LIKA
LANGO

SEKTORI I ÇË SHITJEVE TË PRONË SISË:

SPECIALIST SAIMIR BRAHO

PËRGJEGJËS SAIMIR BRAHO



REPUBLIKA E SHQIPËRISE

AGJENCIA SHTETËRORE E KADASTRËS
DREJTORIA VENDORE SARANDE

Nr. 12513 Prot.

Sarandë, më 06.12.2021

NJOFTIM PËR SHPALLJE PUBLIKE

Ju njoftojme se shtetasi Nimet Shaqir Boci ka aplikuar për kalimin në pronësi të objektit të ndërtuar para datës 10.08.1991.

Në zbatim të VKM 827/2020 "Percaktimin e rregullave të hollësishme për miratimin e dokumentit të pronësisë të objekteve pa titull pronësie, trojeve të tyre funksionale dhe të oborreve në përdorim", **kreu II pika 22** bëhet: Njoftimi Publik dhe Afishimi 30 Ditor për vazhdimin e procedurës së kalimit të pronësisë të pasurisë së paluajtshme me numër 15/578 mbi planshentën j-34-5-(36-c) në zonën kadastrale 1464, që i përket Delvinë, Bashkia Delvinë, me sipërfaqe të parcelës ndërtimore **165 m²** dhe sipërfaqe të bazës së ndërtimit **124.5 m²**, në pronësi të Nimet Shaqir Boci. Bashkangjitur po ju vendosim në dispozicion kopje të genplan.

Të gjithë personat e interesuar të cilët mund të kenë pretendime mbi këtë sipërfaqe, të paraqesin pretendimet e tyre brenda periudhës 30 ditore të Afishimit Publik, me qëllim pezullimin e procedurave të kalimit të pronësisë.

Ky njoftim mbahet në 4-kopje dy prej të cilave afishohen në ambjentet e ASHK – Sarandë, 1- në ambjentet e Bashkisë Delvinë, dhe tjetra i bashkohet praktikës.



GENPLAN

DREJTORIA E ALUIZNI-T: SARANDE

QARKU: VLORE

BA SHKIA: DELVINE

ZONA KADASTRALE: 1464

ADRESA E PA SURISË: DELVINE

INDEKSI I HARTËS: J - 34 - 5 - (36-C)

SHKALLA: 1:500

DATA: 16/11/2021

NUMRI UNIK (INDEKS):

NR. I APLIKIMIT: 5026

NR. PA SURISË: 15/117

SIPËRFAQE E PARCELËS NDËRTIMORE = 300

PR. SHTET = PO PR. E TË TRETËVE = JO PR. TË VET = JO

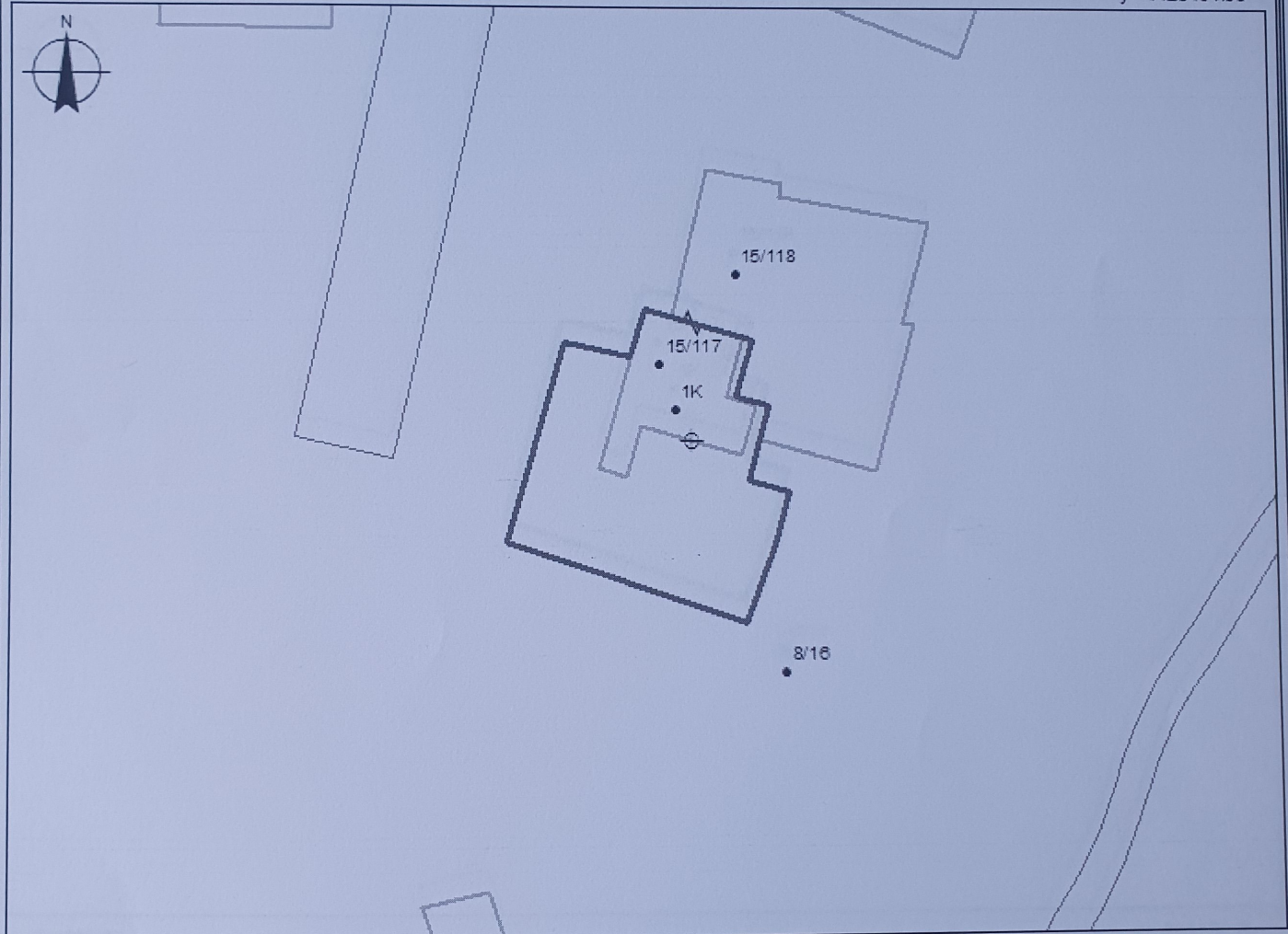
SIPËRFAQE E BAZËS SË NDËRTIMIT = 74.5

POSEDUESI: SHUQRI REXHEP HALILI
emër atesia mbiemër

x= 508080.75
y= 4423401.86

KRGJ SH

x= 508170.75
y= 4423401.86



x= 508080.75
y= 4423336.02

x= 508170.75
y= 4423336.02

KUFITARËT:

VERI Nr.Pas 15/118

JUG Nr.Pas 8/16

LINDJE Nr.Pas 8/16

PERENDIM Nr.Pas 8/16

Legjenda

⊕ Hyrje ne objekt

▭ Objekt

▭ Parcel

— KUFI PARCELE

SEKTORI I HARTOGRAFISË:

SPECIALIST ERALD LIKA

PËRGJEGJËS VASIL LANGO

SEKTORI I ÇË SHTJEVE TË PRONË SISË:

SPECIALIST SAIMIR BRAHO

PËRGJEGJËS SAIMIR BRAHO