

GENPLAN

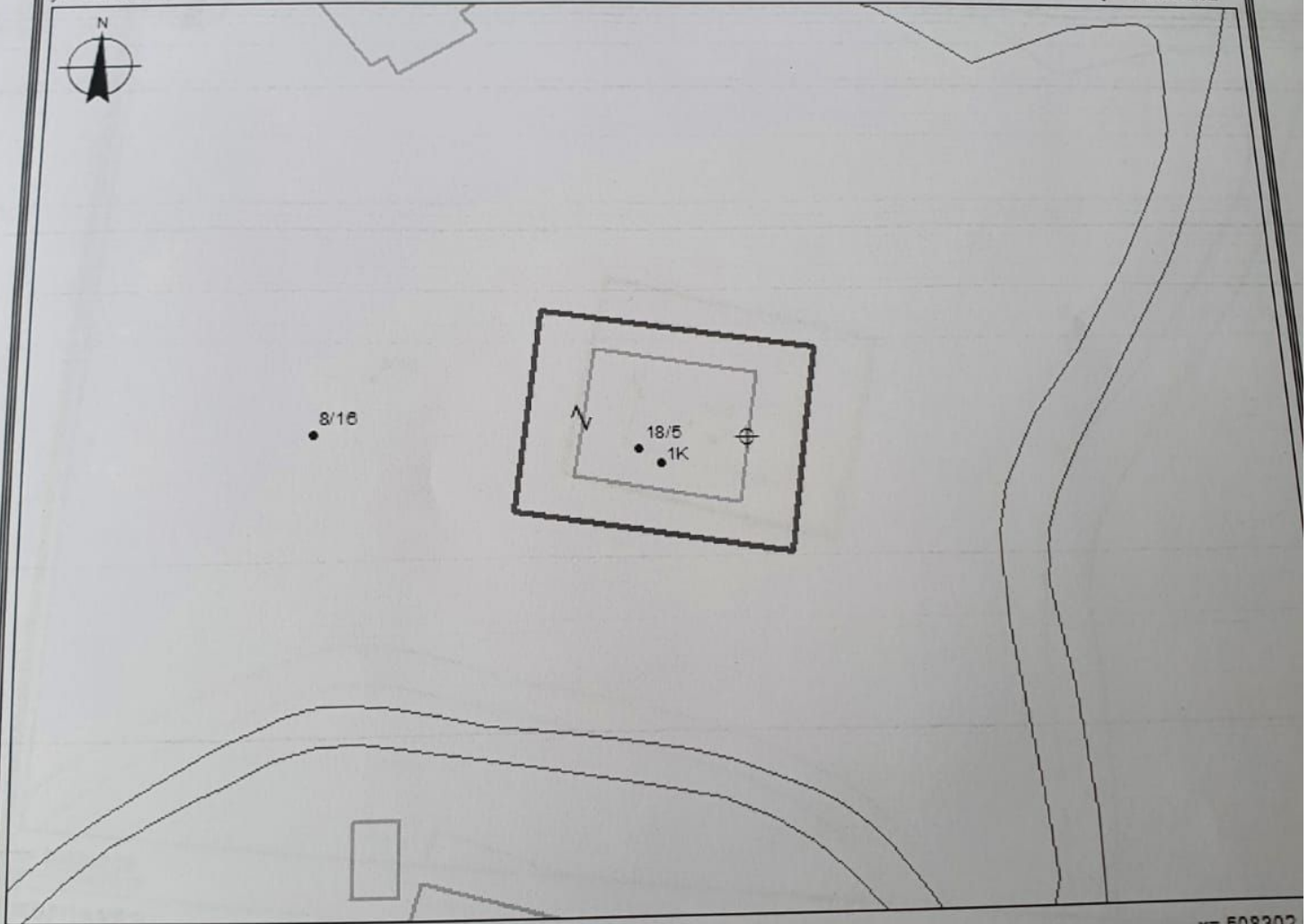
DREJTORIA E ALUIZNI-T: SARANDE
 QARKU: VLORE
 BASHKIA: DELVINE
 ZONA KADASTRALE: 1464
 ADRESA E PA SURISE: DELVINE
 INDEKSI I HARTES: J - 34 - 5 - (36-C)
 SHKALLA: 1:500
 DATA: 28/10/2021

NUMRI UNIK (INDEKS): 11_9023956
 NR. I APLIKIMIT: 4923
 NR. PA SURISE: 18/5
 SIPERFAQE E PARCELES NDERTIMORE = 300
 PR. SHTET = PO PR. E TË TRETËVE = JO PR. TË VET = JO
 SIPERFAQE E BAZES SË NDERTIMIT = 114.5
 POSEDUESI: AGO SELAMI BAZAITI
 emër atesia mbiemër

x= 508212.59
y= 4423522.02

KRGJSH

x= 508302.59
y= 4423522.02



x= 508212.59
y= 4423456.18

Legjenda

x= 508302.59
y= 4423456.18

KUFITARËT:

VERI Nr.Pas 8/16
 JUG Nr.Pas 8/16
 LINDJE Nr.Pas 8/16
 PERENDIM Nr.Pas 8/16

- Hyrje ne objekt
- Parcel
- Objekt
- KUFI PARCELE

SEKTORI I HARTOGRAFISË:

SPECIALIST ERALD LIKA
 PËRGJEGJËS VASIL LANGO

SEKTORI I ÇËSHITJEVE TË PRONËSISË:

SPECIALIST SAIMIR BRAHO
 PËRGJEGJËS SAIMIR BRAHO



REPUBLIKA E SHQIPËRISË

AGJENCIA SHTETËRORE E KADASTRËS
DREJTORIA VENDORE SARANDË

Nr. 11215 Prot.

Sarandë, më 29.10.2021

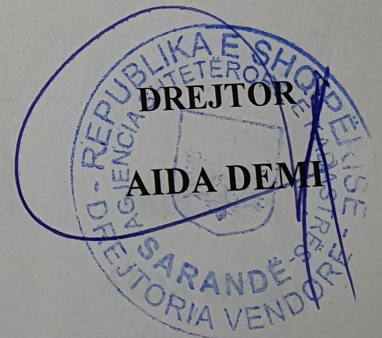
NJOFTIM PËR SHPALLJE PUBLIKE

Ju njoftojme se shtetasi Ago Selami Bazaiti ka aplikuar për kalimin në pronësi të objektit të ndërtuar para datës 10.08.1991.

Në zbatim të VKM 827/2020 "Percaktimin e rregullave të hollësishme për miratimin e dokumentit të pronësisë të objekteve pa titull pronësie, trojeve të tyre funksionale dhe të oborreve në përdorim", **kreu II pika 22** bëhet: Njoftimi Publik dhe Afishimi 30 Ditor për vazhdimin e procedurës së kalimit të pronësisë të pasurisë së paluajtshme me numër 18/5 mbi planshentën j-34-5-(36-c) në zonën kadastrale 1464, që i përket Delvinë, Bashkia Delvinë, me sipërfaqe të parcelës ndërtimore **300 m²** dhe sipërfaqe të bazës së ndërtimit **114.5 m²**, në pronësi të Ago Selami Bazaiti .
Bashkangjitur po ju vendosim në dispozicion kopje të genplan.

Të gjithë personat e interesuar të cilët mund të kenë pretendime mbi këtë sipërfaqe, të paraqesin pretendimet e tyre brenda periudhës 30 ditore të Afishimit Publik, me qëllim pezullimin e procedurave të kalimit të pronësisë.

Ky njoftim mbahet në 4-kopje dy prej të cilave afishohen në ambjentet e ASHK – Sarandë, 1- në ambjentet e Bashkisë Delvine, dhe tjetra i bashkohet praktikës.



GENPLAN

DREJTORIA E ALUIZNI-T : SARANDE

QARKU: VLORE

BA SHKIA: DELVINE

ZONA KADASTRALE: 1464

ADRE SA E PA SURISË: DELVINE

INDEKSI I HARTËS: J - 34 - 5 - (36-C)

SHKALLA: 1:500

DATA: 04/10/2021

NUMRI UNIK (INDEKS):

NR. I APLIKIMIT: 4136/12

NR. PA SURISË: 11/49

SIPËRFAQE E PARCELËS NDËRTIMORE = 300

PR. SHTET = PO PR. E TË TRETËVE = JO PR. TË VET = JO

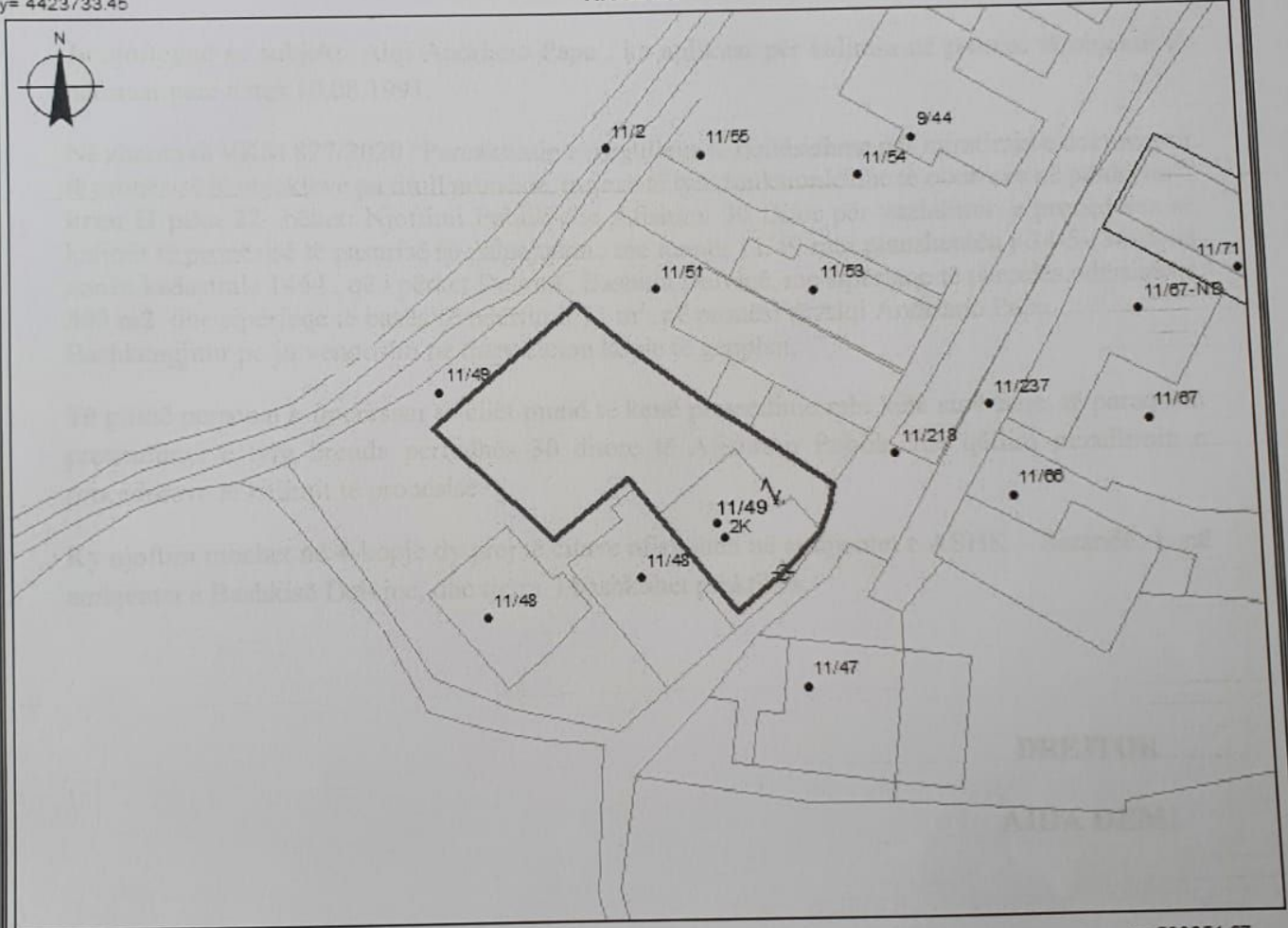
SIPËRFAQE E BAZËS SË NDËRTIMIT = 71

POSEDUESI: ALQI ANDRIANO PAPA
emër atesia mbiemër

x= 508261.97
y= 4423733.45

KRGJSH

x= 508351.97
y= 4423733.45



x= 508261.97
y= 4423667.81

Legjenda

x= 508351.97
y= 4423667.81

KUFITARËT:

VERI Nr.Pas 11/51
JUG Nr.Pas 11/47
LINDJE Nr.Pas 11/218
PERENDIM Nr.Pas 11/48

- Hyrja ne Objekt
- Objekt
- Parcela
- KUFI PARCELE

SEKTORI I HARTOGRAFISË:

SPECIALIST ERALED LIKA
PËRGJEGJËS VASIL LANGO

SEKTORI I ÇËSHTJEVE TË PRONËSISË:

SPECIALIST SAIMIR BRAHO
PËRGJEGJËS SAIMIR BRAHO



REPUBLIKA E SHQIPËRISË

AGJENCIA SHTETËRORE E KADASTRËS
DREJTORIA VENDORE SARANDE

Nr. 10564 Prot.

Sarandë, më 12.10.2021

NJOFTIM PËR SHPALLJE PUBLIKE

Ju njoftojmë se subjekti Alqi Andriano Papa , ka aplikuar për kalimin në pronësi të objektit të ndërtuar para dates 10.08.1991.

Në zbatim të VKM 827/2020 “Percaktimin e rregullave të hollësishme për miratimin e dokumentit të pronësisë të objekteve pa titull pronësie, trojeve të tyre funksionale dhe të oborreve në përdorim”, **kreu II pika 22** bëhet: Njoftimi Publik dhe Afishimi 30 Ditor për vazhdimin e procedurës së kalimit të pronësisë të pasurisë së paluajtshme me numër 11/49 mbi planshentën j-34-5-(36-c) në zonën kadastrale 1464 , që i përket Delvinë, Bashkia Delvinë, me sipërfaqe të parcelës ndërtimore **300 m²** dhe sipërfaqe të bazës së ndërtimit 71 m², në pronësi të Alqi Andriano Papa .
Bashkangjitur po ju vendosim në dispozicion kopje të genplan.

Të gjithë personat e interesuar të cilët mund të kenë pretendime mbi këtë sipërfaqe, të paraqesin pretendimet e tyre brenda periudhës 30 ditore të Afishimit Publik, me qëllim pezullimin e procedurave të kalimit të pronësisë.

Ky njoftim mbahet në 4-kopje dy prej të cilave afishohen në ambjentet e ASHK – Sarandë, 1- në ambjentet e Bashkisë Delvine, dhe tjetra i bashkohet praktikës.



GENPLAN

DREJTORIA E ALUIZNI-T: SARANDE

QARKU: VLORE

BA SHKIA: DELVINE

ZONA KADASTRALE: 1464

ADRESA E PA SURISË: DELVINE

INDEKSI I HARTËS: J - 34 - 5 - (36-A)

SHKALLA: 1:500

DATA: 06/10/2021

NUMRI UNIK (INDEKS):

NR. I APLIKIMIT: 154

NR. PA SURISË: 11/57

SIPËRFAQE E PARCELËS NDËRTIMORE = 250

PR. SHTET = PO PR. E TË TRETËVE = JO PR. TË VET = PO

SIPËRFAQE E BAZËS SË NDËRTIMIT = 129.4

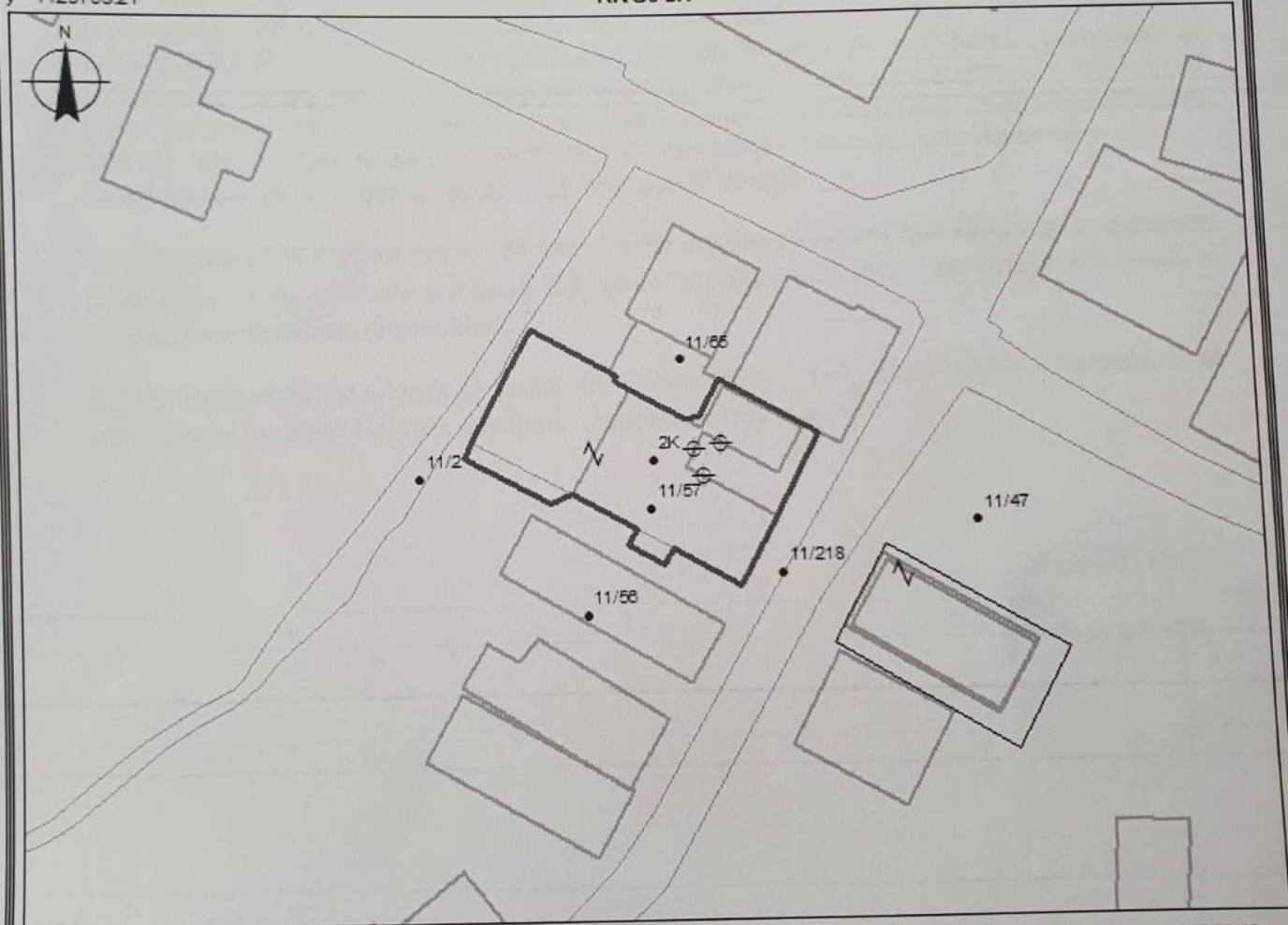
POSEDUE SI: HAJRULLA JAKUP ALI

emër atesia mbiemër

x= 508283.08
y= 4423763.21

KRGJSH

x= 508373.08
y= 4423763.21



x= 508283.08
y= 4423697.37

Legjenda

x= 508373.08
y= 4423697.37

KUFITARËT:

VERI Nr.Pas 11/65
JUG Nr.Pas 11/56
LINDJE Nr.Pas 11/218
PERENDIM Nr.Pas 11/2

⊕ Hyrje ne objekt

▭ Objekt

▭ Parcel

▭ Prone

— KUF I PARCELE

SEKTORI I HARTOGRAFISË:

SPECIALIST ERALD LIKA
PËRGJEGJËS VASIL LANGO

SEKTORI I ÇËSHTJEVE TË PRONËSISË:

SPECIALIST SAIMIR BRAHO
PËRGJEGJËS SAIMIR BRAHO



REPUBLIKA E SHQIPËRISË

AGJENCIA SHTETËRORE E KADASTRËS
DREJTORIA VENDORE SARANDE

Nr. 10678 Prot.

Sarandë, më 15 . 10 2021

NJOFTIM PËR SHPALLJE PUBLIKE

Ju njoftojmë se subjekti Hajrulla Jakup Ali , ka aplikuar për kalimin në pronësi të objektit të ndërtuar para dates 10.08.1991.

Në zbatim të VKM 827/2020 “Percaktimin e rregullave të hollësishme për miratimin e dokumentit të pronësisë të objekteve pa titull pronësie, trojeve të tyre funksionale dhe të oborreve në përdorim”, **kreu II pika 22** bëhet: Njoftimi Publik dhe Afishimi 30 Ditor për vazhdimin e procedurës së kalimit të pronësisë të pasurisë së paluajtshme me numër 11/57 mbi planshentën j-34-5-(36-A) në zonën kadastrale 1464 , që i përket Delvinë, Bashkia Delvinë, me sipërfaqe të parcelës ndërtimore **250 m²** dhe sipërfaqe të bazës së ndërtimit **129.4 m²**, në pronësi të Hajrulla Jakup Ali.
Bashkangjitur po ju vendosim në dispozicion kopje të genplan.

Të gjithë personat e interesuar të cilët mund të kenë pretendime mbi këtë sipërfaqe, të paraqesin pretendimet e tyre brenda periudhës 30 ditore të Afishimit Publik, me qëllim pezullimin e procedurave të kalimit të pronësisë.

Ky njoftim mbahet në 4-kopje dy prej të cilave afishohen në ambjentet e ASHK – Sarandë, 1- në ambjentet e Bashkisë Delvine, dhe tjetra i bashkohet praktikës.



GENPLAN

DREJTORIA E ALUIZNI-T: SARANDE

QARKU: VLORE

BA SHKIA: DELVINE

ZONA KADA STRALE: 1464

ADRESA E PA SURISË: DELVINE

INDEKSI I HARTËS: J - 34 - 5 - (36-A)

SHKALLA: 1:500

DATA: 11/10/2021

NUMRI UNIK (INDEKS):

NR. I APLIKIMIT: 4136/61

NR. PA SURISË: 9/613

SIPËRFAQE E PARCELËS NDËRTIMORE = 300

PR. SHTET = PO PR. E TË TRETËVE = JO PR. TË VET = JO

SIPËRFAQE E BAZËS SË NDËRTIMIT = 81.8

POSEDUESI: MIHAL DERVISH BIDO
emër atesia mbiemër

x= 508587.48
y= 4423757.69

KRGJSH

x= 508677.48
y= 4423757.89



x= 508587.48
y= 4423691.85

Legjenda

x= 508677.4
y= 4423691.8

KUFITARËT:

VERI Nr.Pas 6/12

JUG Nr.Pas 9/614

LINDJE Nr.Pas 6/12

PERENDIM Nr.Pas 6/12

☉ Hyrje ne objekt

▭ Objekt

▭ Parcel

— KUFI PARCELE

SEKTORI I HARTOGRAFISË:

SPECIALIST ERALED

LIKA

PËRGJEGJËS VASIL

LANGO

SEKTORI I ÇË SHTJEVE TË PRONË SISË:

SPECIALIST SAIMIR

BRAHO

PËRGJEGJËS SAIMIR

BRAHO



REPUBLIKA E SHQIPËRISË

AGJENCIA SHTETËRORE E KADASTRËS
DREJTORIA VENDORE SARANDE

Nr. 11213 Prot.

Sarandë, më 29.10.2021

NJOFTIM PËR SHPALLJE PUBLIKE

Ju njoftojme se shtetasi Mihal Dervish Bido ka aplikuar për kalimin në pronësi të objektit të ndërtuar para datës 10.08.1991.

Në zbatim të VKM 827/2020 "Percaktimin e rregullave të hollësishme për miratimin e dokumentit të pronësisë të objekteve pa titull pronësie, trojeve të tyre funksionale dhe të oborreve në përdorim", **kreu II pika 22** bëhet: Njoftimi Publik dhe Afishimi 30 Ditor për vazhdimin e procedurës së kalimit të pronësisë të pasurisë së paluajtshme me numër 9/613 mbi planshentën j-34-5-(36-A) në zonën kadastrale 1464, që i përket Delvinë, Bashkia Delvinë, me sipërfaqe të parcelës ndërtimore **300 m²** dhe sipërfaqe të bazës së ndërtimit **81.8 m²**, në pronësi të Mihal Dervish Bido .
Bashkangjitur po ju vendosim në dispozicion kopje të genplan.

Të gjithë personat e interesuar të cilët mund të kenë pretendime mbi këtë sipërfaqe, të paraqesin pretendimet e tyre brenda periudhës 30 ditore të Afishimit Publik, me qëllim pezullimin e procedurave të kalimit të pronësisë.

Ky njoftim mbahet në 4-kopje dy prej të cilave afishohen në ambjentet e ASHK – Sarandë, 1- në ambjentet e Bashkisë Delvine, dhe tjetra i bashkohet praktikës.



GENPLAN

DREJTORIA E ALUIZNI-T: SARANDE

QARKU: VLORE

BA SHKIA: HIMARE

ZONA KADASTRALE: 2518

ADRESA E PA SURISË: LUKOVE

INDEKSI I HARTËS: J - 34 - 4 - (14-A)

SHKALLA: 1:500

DATA: 11/10/2021

NUMRI UNIK (INDEKS):

NR. I APLIKIMIT: 511

NR. PA SURISË: 3/31

SIPËRFAQE E PARCELËS NDËRTIMORE = 300

PR. SHTET = PO PR. E TË TRETËVE = JO PR. TË VET = JO

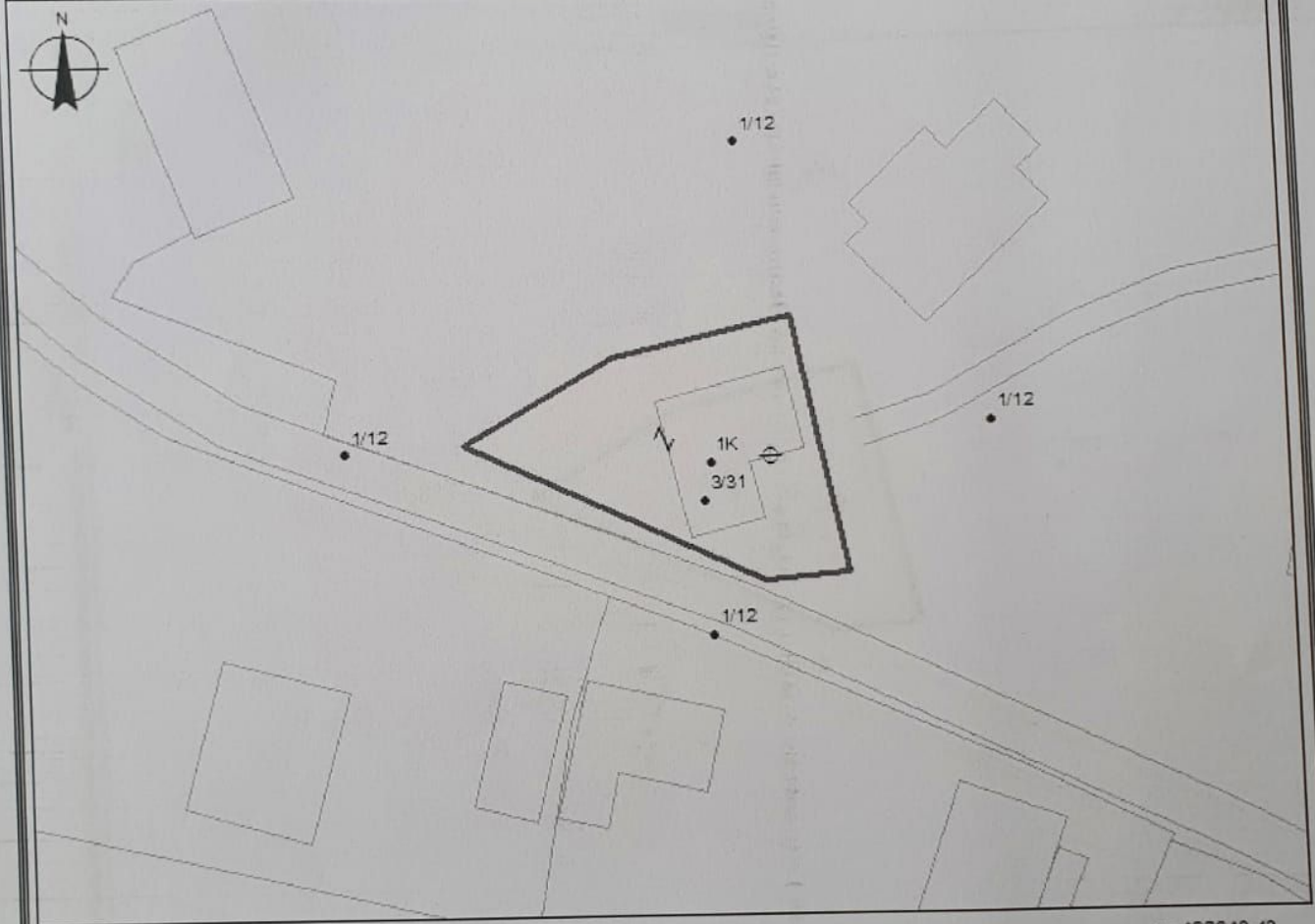
SIPËRFAQE E BAZËS SË NDËRTIMIT = 82.5

POSEDUESI: MIHAL JORGO MEHILLI
emër atesia mbiemër

x= 492550.43
y= 4428587.55

KRGJSH

x= 492640.43
y= 4428587.55



x= 492550.43
y= 4428521.71

Legjenda

x= 492640.43
y= 4428521.71

KUFITARËT:

VERI Nr.Pas 1/12
JUG Nr.Pas 1/12
LINDJE Nr.Pas 1/12
PERENDIM Nr.Pas 1/12

⊕ Hyrja ne Objekt

□ Objekt

□ Parcela

— KUFI PARCELE

SEKTORI I HARTOGRAFISË:

SPECIALIST ERALD

LIKA

PËRGJEGJËS VASIL

LANGO

SEKTORI I ÇËSHTJEVE TË PRONËSISË:

SPECIALIST SAIMIR

BRAHO

PËRGJEGJËS SAIMIR

BRAHO

DREJTOR / PËRFAQËSUES I SUBJEKTIT: AIDA

DEMI



REPUBLIKA E SHQIPËRISË

AGJENCIA SHTETËRORE E KADASTRËS
DREJTORIA VENDORE SARANDE

Nr. 10680 Prot.

Sarandë, më 15.10.2021

NJOFTIM PËR SHPALLJE PUBLIKE

Ju njoftojmë se subjekti Mihal Jorgo Mehilli , ka aplikuar për kalimin në pronësi të objektit të ndërtuar para dates 10.08.1991.

Në zbatim të VKM 827/2020 “Percaktimin e rregullave të hollësishme për miratimin e dokumentit të pronësisë të objekteve pa titull pronësie, trojeve të tyre funksionle dhe të oborreve në përdorim”, **kreu II pika 22** bëhet: Njoftimi Publik dhe Afishimi 30 Ditor për vazhdimin e procedurës së kalimit të pronësisë të pasurisë së paluajtshme me numër 3/31 mbi planshentën j-34-4-(14-A) në zonën kadastrale 2518 , që i përket Lukove, Bashkia Himarë, me sipërfaqe të parcelës ndërtimore **300 m²** dhe sipërfaqe të bazës së ndërtimit **82.5 m²**, në pronësi të Mihal Jorgo Mehilli. Bashkangjitur po ju vendosim në dispozicion kopje të genplan.

Të gjithë personat e interesuar të cilët mund të kenë pretendime mbi këtë sipërfaqe, të paraqesin pretendimet e tyre brenda periudhës 30 ditore të Afishimit Publik, me qëllim pezullimin e procedurave të kalimit të pronësisë.

Ky njoftim mbahet në 4-kopje dy prej të cilave afishohen në ambjentet e ASHK – Sarandë, 1- në ambjentet e Bashkisë Himrë , dhe tjetra i bashkohet praktikës.



GENPLAN

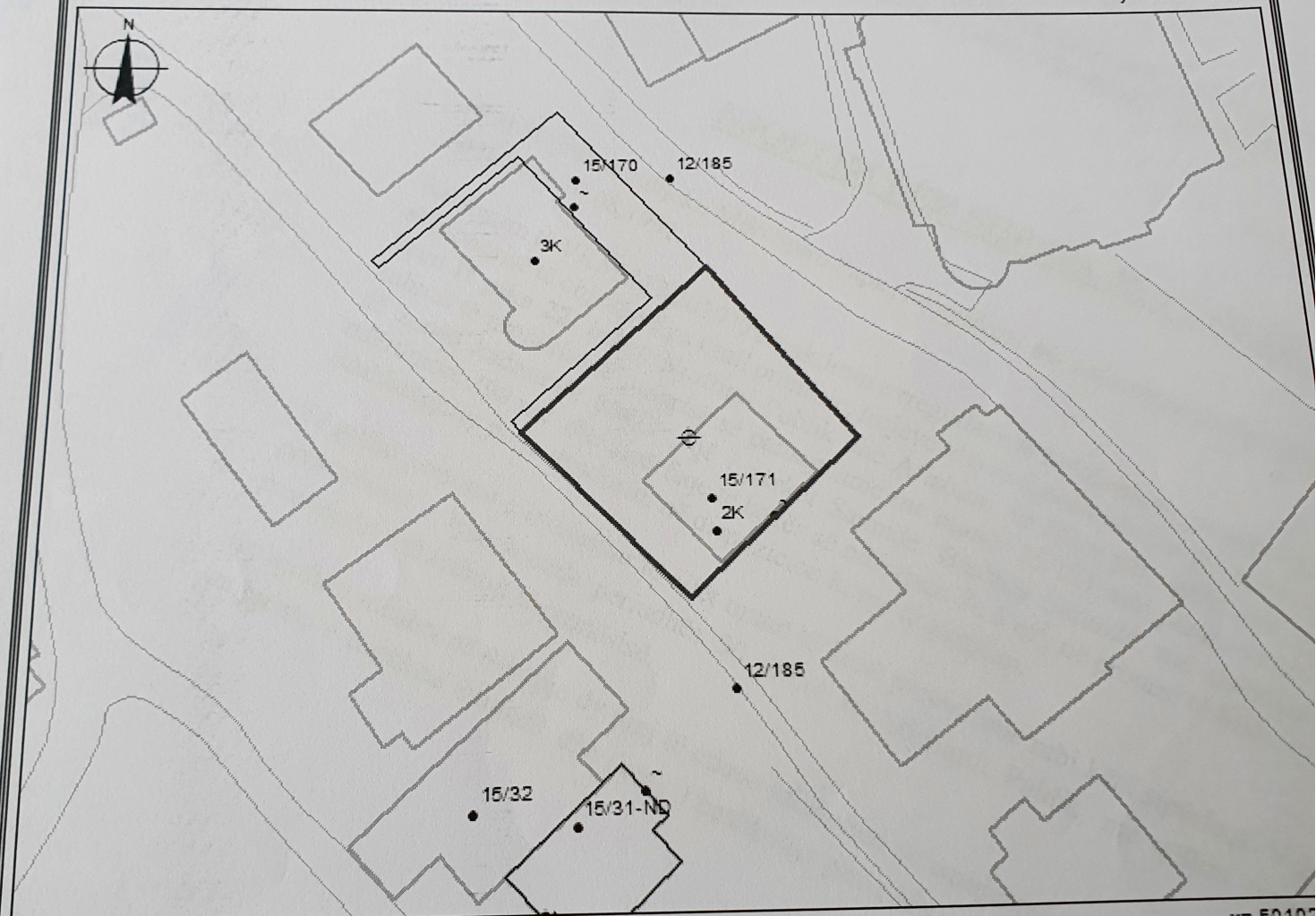
DREJTORIA E ALUIZNI-T: SARANDE
QARKU: VLORE
BA SHKIA: SARANDE
ZONA KADASTRALE: 8641
ADRESA E PA SURISË: LAGJIA NR.1
INDEKSI I HARTËS: J - 34 - 5 - (81-C)
SHKALLA: 1:500
DATA: 21/09/2021

NUMRI UNIK (INDEKS):
NR. I APLIKIMIT: 10708
NR. PA SURISË: 15/171
SIPËRFAQE E PARCELËS NDËRTIMORE = 300
PR. SHTET = PO PR. E TË TRETËVE = JO PR. TË VET = JO
SIPËRFAQE E BAZËS SË NDËRTIMIT = 76.8
POSEDUESI: MILO SPIRO PAPA
emër atesia mbiemër

x= 500939.45
y= 4415763.75

KRGJ SH

x= 501029.45
y= 4415763.75



x= 500939.45
y= 4415697.91


x= 501029.45
y= 4415697.91

KUFITARËT:
VERI Nr.Pas 15//170
JUG Nr.Pas 12/185
LINDJE Nr.Pas 12/105
PERENDIM Nr.Pas 12/185

- Legjenda
- ⊕ Hyrje ne objekt
 - ▭ Objekt
 - ▭ Parcel
 - KUFI PARCELE

SEKTORI I HARTOGRAFISË:
SPECIALIST ERA LD LIKA
PËRGJEGJËS VASIL LANGO

SEKTORI I ÇËSHITJEVE TË PRONËSISË:
SPECIALIST SAIMIR BRAHO
PËRGJEGJËS SAIMIR BRAHO





REPUBLIKA E SHQIPËRISË

AGJENCIA SHTETËRORE E KADASTRËS
DREJTORIA VENDORE SARANDE

Nr. 10566 Prot.

Sarandë, më 12.10 2021

NJOFTIM PËR SHPALLJE PUBLIKE

Ju njoftojmë se subjekti Milo Spiro Papa , ka aplikuar për kalimin në pronësi të objektit të ndërtuar para dates 10.08.1991.

Në zbatim të VKM 827/2020 “Percaktimin e rregullave të hollësishme për miratimin e dokumentit të pronësisë të objekteve pa titull pronësie, trojeve të tyre funksionle dhe të oborreve në përdorim”, **kreu II pika 22** bëhet: Njoftimi Publik dhe Afishimi 30 Ditor për vazhdimin e procedurës së kalimit të pronësisë të pasurisë së paluajtshme me numër 15/171 mbi planshentën j-34-5-(81-C) në zonën kadastrale 8641 , që i përket Sarandë, Bashkia Sarandë, me sipërfaqe të parcelës ndërtimore **300 m²** dhe sipërfaqe të bazës së ndërtimit 76.8 m², në pronësi të Milo Spiro Papa .
Bashkangjitur po ju vendosim në dispozicion kopje të genplan.

Të gjithë personat e interesuar të cilët mund të kenë pretendime mbi këtë sipërfaqe, të paraqesin pretendimet e tyre brenda periudhës 30 ditore të Afishimit Publik, me qëllim pezullimin e procedurave të kalimit të pronësisë.

Ky njoftim mbahet në 4-kopje dy prej të cilave afishohen në ambjentet e ASHK – Sarandë, 1- në ambjentet e Bashkisë Sarand, dhe tjetra i bashkohet praktikës.



GENPLAN

DREJTORIA E ALUIZNI-T: SARANDE

QARKU: VLORE

BA SHKIA: HIMARE

ZONA KADASTRALE: 3265

ADRESA E PA SURISË: SASAJ

INDEKSI I HARTËS: K - 34 - 136 - (254-A)

SHKALLA: 1:500

DATA: 08/10/2021

NUMRI UNIK (INDEKS):

NR. I APLIKIMIT: 11679

NR. PA SURISË: 1/222

SIPËRFAQE E PARCELËS NDËRTIMORE = 175

PR. SHTET = PO PR. E TË TRETËVE = JO PR. TË VET = JO

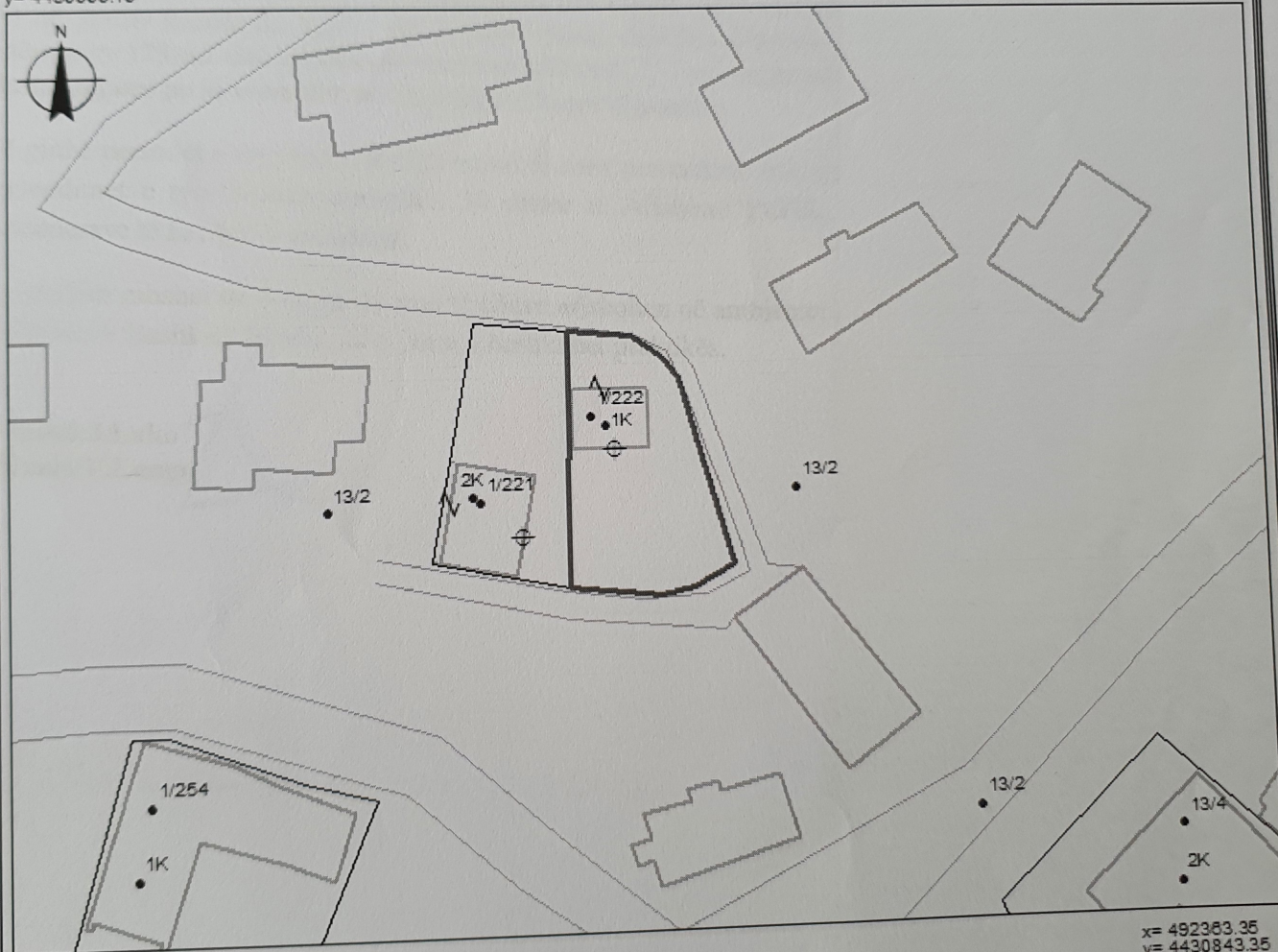
SIPËRFAQE E BAZËS SË NDËRTIMIT = 23.7

POSEDUESI: JAKOV ROMEO SERJANI
emër atesia mbiemër

x= 492273.35
y= 4430909.19

KRGJ SH

x= 492363.35
y= 4430909.19



x= 492363.35
y= 4430843.35

x= 492273.35
y= 4430843.35

KUFITARËT:

VERI Nr.Pas 13/2

JUG Nr.Pas 13/2

LINDJE Nr.Pas 13/2

PERENDIM Nr.Pas 1/221

SEKTORI I HARTOGRAFISË:

SPECIALIST ERALD LIKA

PËRGJEGJËS VASIL LANGO

Legjenda

- ⊕ Hyrje ne objekt
- ▭ Objekt
- ▭ Parcel
- KUFI PARCELE

SEKTORI I ÇËSHTJEVE TË PRONË SISË:

SPECIALIST SAIMIR BRAHO

PËRGJEGJËS SAIMIR BRAHO



REPUBLIKA E SHQIPËRISË

AGJENCIA SHTETËRORE E KADASTRËS
DREJTORIA VENDORE SARANDE

Nr. 10700 Prot.

Sarandë, më 15.10.2021


NJOFTIM PËR SHPALLJE PUBLIKE

Ju njoftojmë se subjekti Jakov Romeo Serjani , ka aplikuar për kalimin në pronësi të objektit të ndërtuar para dates 10.08.1991.

Në zbatim të VKM 827/2020 “Percaktimin e rregullave të hollësishme për miratimin e dokumentit të pronësisë të objekteve pa titull pronësie, trojeve të tyre funksionle dhe të oborreve në përdorim”, **kreu II pika 22** bëhet: Njoftimi Publik dhe Afishimi 30 Ditor për vazhdimin e procedurës së kalimit të pronësisë të pasurisë së paluajtshme me numër 1/222 mbi planshentën k-34-136-(254-A) në zonën kadastrale 3265 , që i përket Sasaj, Bashkia Himarë, me sipërfaqe të parcelës ndërtimore **175 m2** dhe sipërfaqe të bazës së ndërtimit 23.7 m², në pronësi të Jakov Romeo Serjani. Bashkangjitur po ju vendosim në dispozicion kopje të genplan.

Të gjithë personat e interesuar të cilët mund të kenë pretendime mbi këtë sipërfaqe, të paraqesin pretendimet e tyre brenda periudhës 30 ditore të Afishimit Publik, me qëllim pezullimin e procedurave të kalimit të pronësisë.

Ky njoftim mbahet në 4-kopje dy prej të cilave afishohen në ambjentet e ASHK – Sarandë, 1- në ambjentet e Bashkisë Himrë , dhe tjetra i bashkohet praktikës.



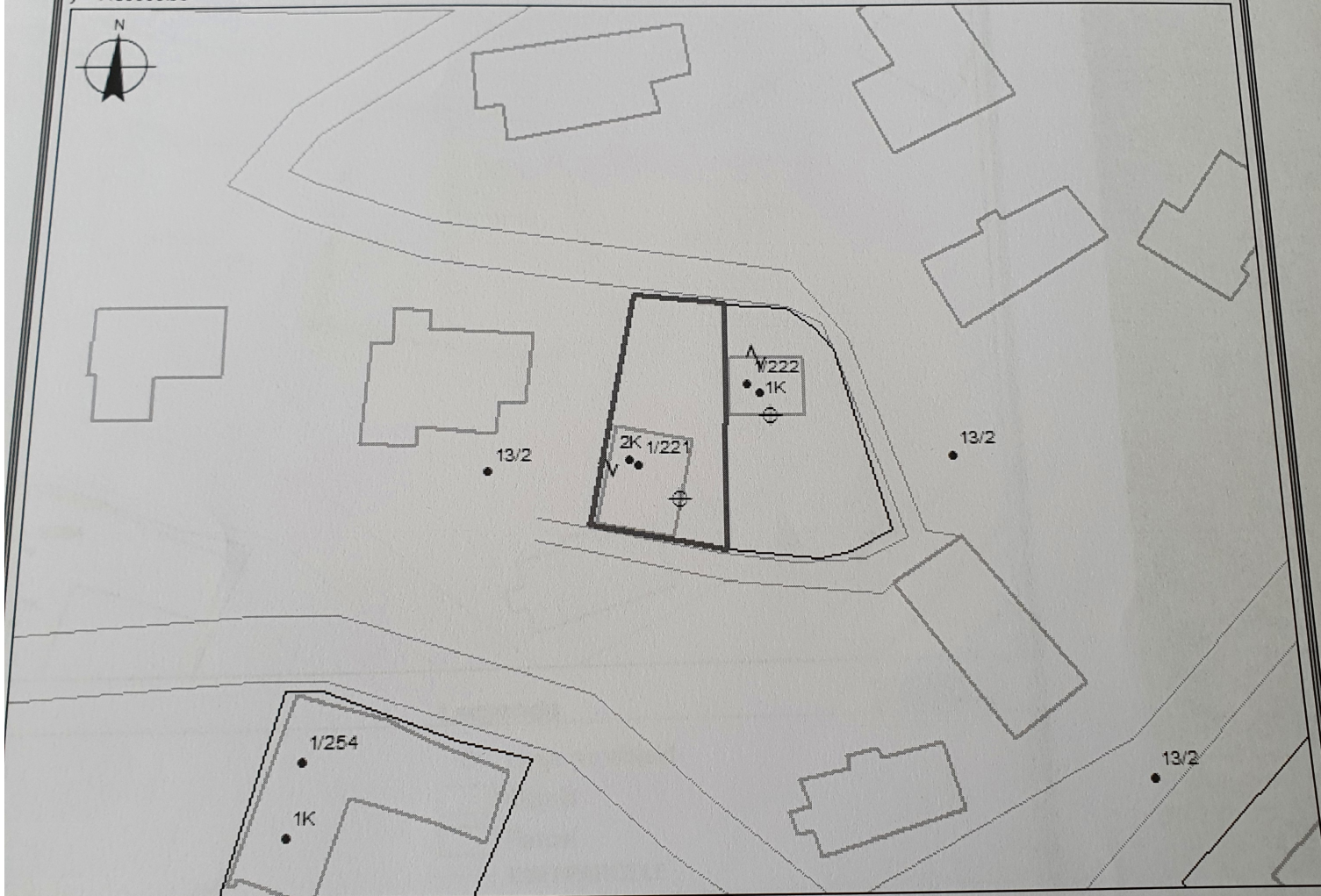
GENPLAN

DREJTORIA E ALUIZNI-T: SARANDE	NUMRI UNIK (INDEKS):	
QARKU: VLORE	NR. I APLIKIMIT:	11677
BA SHKIA: HIMARE	NR. PA SURISË:	1/221
ZONA KADASTRALE: 3265	SIPËRFAQE E PARCELËS NDËRTIMORE =	150
ADRESA E PA SURISË: SASAJ	PR. SHTET = PO PR. E TË TRETËVE = JO PR. TË VET = JO	
INDEKSI I HARTËS: K-34-136-(254-A)	SIPËRFAQE E BAZËS SË NDËRTIMIT =	40.6
SHKALLA: 1:500	POSEDUESI: MENTOR ROMEO SERJANI	
DATA: 08/10/2021	emër atesia mbiemër	

x= 492262.5
y= 4430909.86

KRGJ SH

x= 492352.5
y= 4430909.86



x= 492262.5
y= 4430844.02

Legjenda

x= 492352.5
y= 4430844.02

UFITARËT:

ERI Nr.Pas 13/2
IG Nr.Pas 13/2
NDJE Nr.Pas 1/222
RENDIM Nr.Pas 13/2

- Hyrje ne objekt
- Objekt
- Parcel
- KUPI PARCELE

SEKTORI I HARTOGRAFISË:

SPECIALIST ERALD LIKA
PËRGJEGJËS VASIL LANGO

SEKTORI I ÇËSHTJEVE TË PRONË SISË:

SPECIALIST SAIMIR BRAHO
PËRGJEGJËS SAIMIR BRAHO



REPUBLIKA E SHQIPËRISË

AGJENCIA SHTETËRORE E KADASTRËS
DREJTORIA VENDORE SARANDE

Nr. 10563 Prot.

Sarandë, më 12 .10.2021

NJOFTIM PËR SHPALLJE PUBLIKE

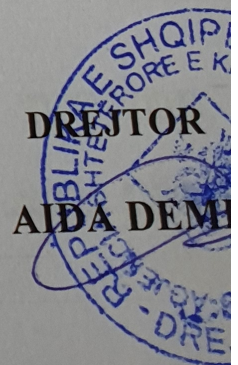
Ju njoftojmë se subjekti Mentor Romeo Serjani , ka aplikuar për kalimin në pronësi të objektit të ndërtuar para dates 10.08.1991.

Në zbatim të VKM 827/2020 “Percaktimin e rregullave të hollësishme për miratimin e dokumentit të pronësisë të objekteve pa titull pronësie, trojeve të tyre funksionle dhe të oborreve në përdorim”, **kreu II pika 22** bëhet: Njoftimi Publik dhe Afishimi 30 Ditor për vazhdimin e procedurës së kalimit të pronësisë të pasurisë së paluajtshme me numër 1/221 mbi planshentën k-34-136-(254-A) në zonën kadastrale 3265 , që i përket Sasaj, Bashkia Himarë, me sipërfaqe të parcelës ndërtimore **150 m²** dhe sipërfaqe të bazës së ndërtimit 40.6 m², në pronësi të Mentor Romeo Serjani .

Bashkangjitur po ju vendosim në dispozicion kopje të genplan.

Të gjithë personat e interesuar të cilët mund të kenë pretendime mbi këtë sipërfaqe, të paraqesin pretendimet e tyre brenda periudhës 30 ditore të Afishimit Publik, me qëllim pezullimin e procedurave të kalimit të pronësisë.

Ky njoftim mbahet në 4-kopje dy prej të cilave afishohen në ambjentet e ASHK – Sarandë, 1- n ambjentet e Bashkisë Himrë , dhe tjetra i bashkohet praktikës.



GENPLAN

DREJTORIA E ALUIZNI-T: SARANDE

QARKU: VLORE

BA SHKIA: DELVINE

ZONA KADASTRALE: 1464

ADRESA E PA SURISË: DELVINE

INDEKSI I HARTËS: J - 34 - 5 - (36-C)

SHKALLA: 1:500

DATA: 05/10/2021

NUMRI UNIK (INDEK S):

NR. I APLIKIMIT: 62

NR. PA SURISË: 12/33

SIPËRFAQE E PARCELËS NDËRTIMORE = 300

PR. SHTET = PO PR. E TË TRETËVE = JO PR. TË VET = JO

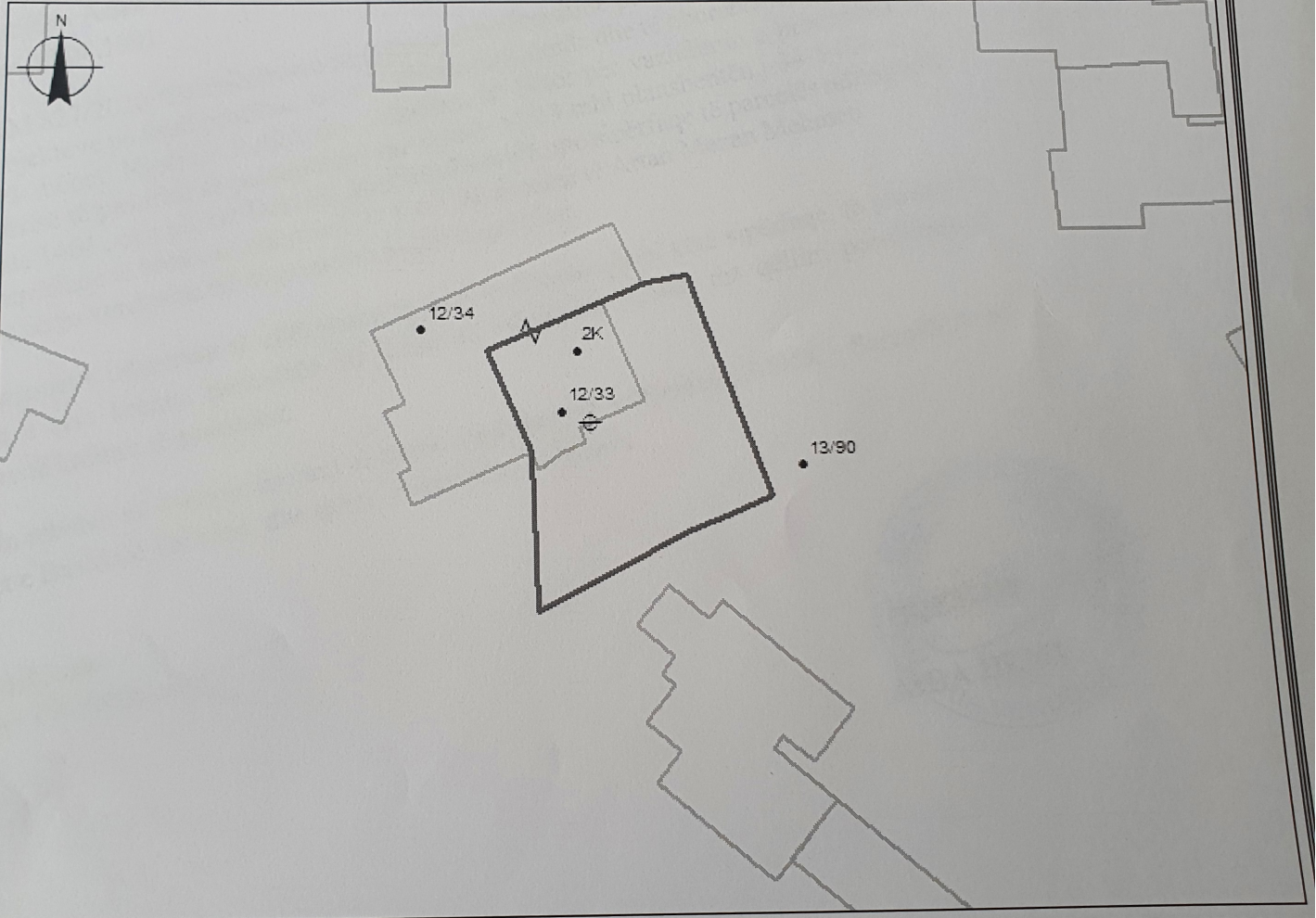
SIPËRFAQE E BAZËS SË NDËRTIMIT = 77.8

POSEDUESI: ARTAN MEZAN MEHMETI
emër atesia mbiemër

x= 508652.64
y= 4423461.47

KRGJ SH

x= 508652.64
y= 4423461.47



x= 508652.64
y= 4423395.83

Legjenda

x= 508652.64
y= 4423395.83

KUFITARËT:

VERI Nr.Pas 12/34
JUG Nr.Pas 13/90
LINDJE Nr.Pas 13/90
PERENDIM Nr.Pas 13/90

⊕ Hyrje ne objekt

▭ Objekt

▭ Parcel

— KUF I PARCELE

SEKTORI I HARTOGRAFISË:

SPECIALIST ERA LD LIKA

PËRGJEGJËS VASIL LANGO

SEKTORI I ÇËSHTJEVE TË PRONË SISË:

SPECIALIST SAIMIR BRAHO

PËRGJEGJËS SAIMIR BRAHO



REPUBLIKA E SHQIPËRISË

AGJENCIA SHTETËRORE E KADASTRËS
DREJTORIA VENDORE SARANDE

Nr. 10701 Prot.

Sarandë, më 15 .10.2021


NJOFTIM PËR SHPALLJE PUBLIKE

Ju njoftojmë se subjekti Artan Mezan Mehmeti , ka aplikuar për kalimin në pronësi të objektit të ndërtuar para dates 10.08.1991.

Në zbatim të VKM 827/2020 “Percaktimin e rregullave të hollësishme për miratimin e dokumentit të pronësisë të objekteve pa titull pronësie, trojeve të tyre funksionale dhe të oborreve në përdorim”, **kreu II pika 22** bëhet: Njoftimi Publik dhe Afishimi 30 Ditor për vazhdimin e procedurës së kalimit të pronësisë të pasurisë së paluajtshme me numër 12/33 mbi planshentën j-34-5-(36-c) në zonën kadastrale 1464 , që i përket Delvinë, Bashkia Delvinë, me sipërfaqe të parcelës ndërtimore **300 m²** dhe sipërfaqe të bazës së ndërtimit 77.8 m², në pronësi të Artan Mezan Mehmeti .
Bashkangjitur po ju vendosim në dispozicion kopje të genplan.

Të gjithë personat e interesuar të cilët mund të kenë pretendime mbi këtë sipërfaqe, të paraqesin pretendimet e tyre brenda periudhës 30 ditore të Afishimit Publik, me qëllim pezullimin e procedurave të kalimit të pronësisë.

Ky njoftim mbahet në 4-kopje dy prej të cilave afishohen në ambjentet e ASHK – Sarandë, 1- në ambjentet e Bashkisë Delvine, dhe tjetra i bashkohet praktikës.



GENPLAN

DREJTORIA E ALUIZNI-T: SARANDE

QARKU: VLORE

BA SHKIA: DELVINE

ZONA KADASTRALE: 1464

ADRESA E PA SURISË: DELVINE

INDEKSI I HARTËS: J - 34 - 5 - (36-A)

SHKALLA: 1:500

DATA: 05/10/2021

NUMRI UNIK (INDEKS):

NR. I APLIKIMIT: 181

NR. PA SURISË: 5/77

SIPËRFAQE E PARCELËS NDËRTIMORE = 300

PR. SHTET = PO PR. E TË TRETËVE = JO PR. TË VET = JO

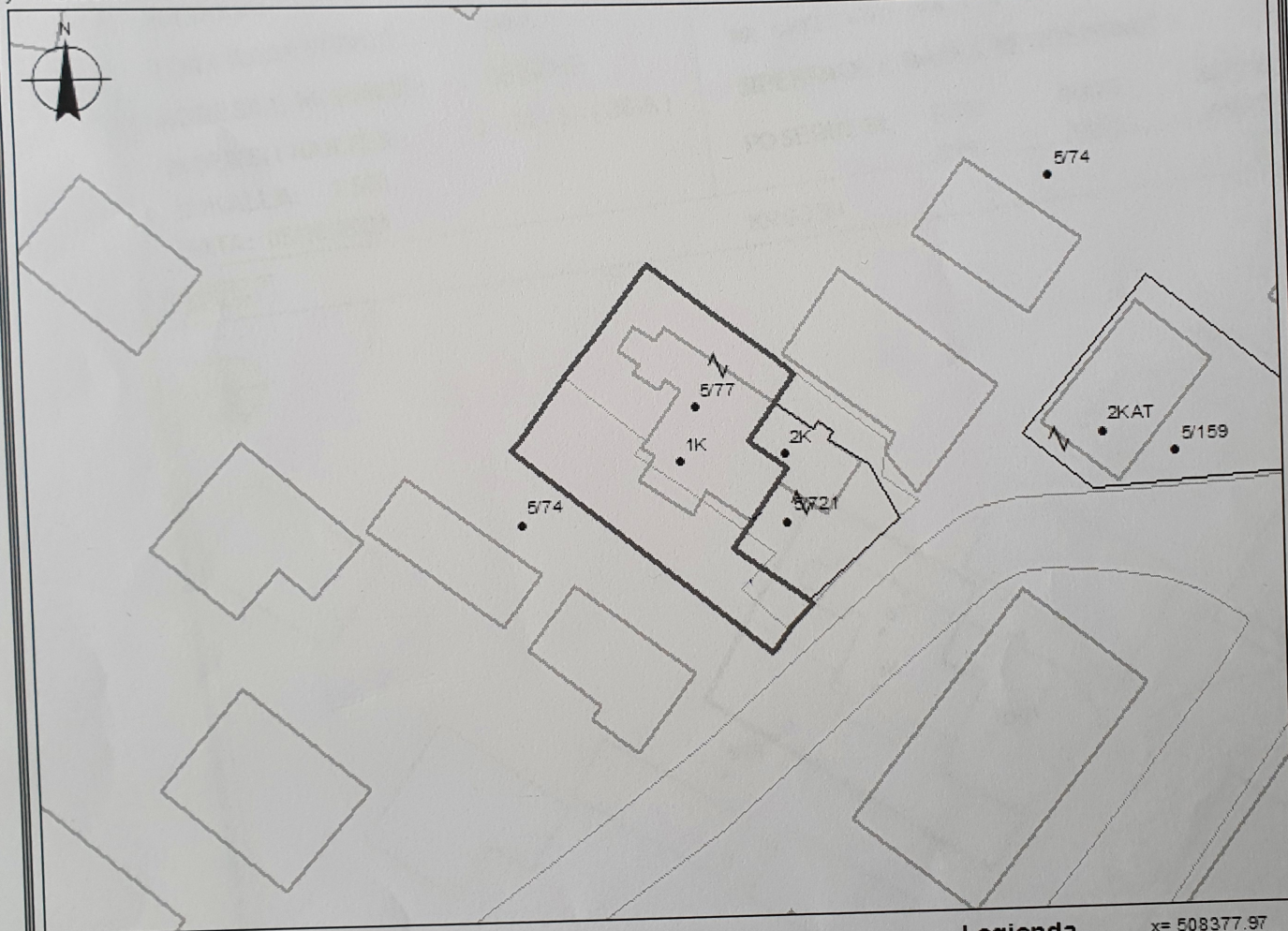
SIPËRFAQE E BAZËS SË NDËRTIMIT = 93.9

POSEDUESI: RONI RAPE MERKO
emër atesia mbiemër

x= 508287.97
y= 4424087.1

KRGJSH

x= 508377.97
y= 4424067.1



x= 508287.97
y= 4424001.27

KUFITARËT:

VERI Nr.Pas 5/74
JUG Nr.Pas 5/74
LINDJE Nr.Pas 5/74
PERENDIM Nr.Pas 5/74

Legjenda

x= 508377.97
y= 4424001.27

- ⇄ Hyrje ne objekt
- ▭ Objekt
- ▭ Parcel
- ▭ Prone

— KUPI PARCELE

SEKTORI I HARTOGRAFISË:

SPECIALIST ERALED LIKA
PËRGJEGJËS VASIL LANGO

SEKTORI I ÇËSHITJEVE TË PRONËSISË:

SPECIALIST SAIMIR BRAHO
PËRGJEGJËS SAIMIR BRAHO



REPUBLIKA E SHQIPËRISË

AGJENCIA SHTETËRORE E KADASTRËS
DREJTORIA VENDORE SARANDE

Nr. 10881 Prot.

Sarandë, më 19.10 2021

NJOFTIM PËR SHPALLJE PUBLIKE

Ju njoftojmë se subjekti Roni Rape Merko, ka aplikuar për kalimin në pronësi të objektit të ndërtuar para dates 10.08.1991.

Në zbatim të VKM 827/2020 “Percaktimin e rregullave të hollësishme për miratimin e dokumentit të pronësisë të objekteve pa titull pronësie, trojeve të tyre funksionle dhe të oborreve në përdorim”, **kreu II pika 22** bëhet: Njoftimi Publik dhe Afishimi 30 Ditor për vazhdimin e procedurës së kalimit të pronësisë të pasurisë së paluajtshme me numër 5/77 mbi planshentën j-34-5-(36-A) në zonën kadastrale 1464 , që i përket Delvinë, Bashkia Delvinë, me sipërfaqe të parcelës ndërtimore **300 m²** dhe sipërfaqe të bazës së ndërtimit **93.9 m²**, në pronësi të Roni Rape Merko.
Bashkangjitur po ju vendosim në dispozicion kopje të genplan.

Të gjithë personat e interesuar të cilët mund të kenë pretendime mbi këtë sipërfaqe, të paraqesin pretendimet e tyre brenda periudhës 30 ditore të Afishimit Publik, me qëllim pezullimin e procedurave të kalimit të pronësisë.

Ky njoftim mbahet në 4-kopje dy prej të cilave afishohen në ambientet e ASHK – Sarandë, 1- në ambientet e Bashkisë Delvine, dhe tjetra i bashkohet praktikës.



Adresa : Rr. “ Flamurit” Sarandë Tel Fax + 355/85/24 5 45

GENPLAN

DREJTORIA E ALUIZNI-T: SARANDE

QARKU: VLORE

BA SHKIA: DELVINE

ZONA KADASTRALE: 1464

ADRESA E PA SURISË: DELVINE

INDEKSI I HARTËS: J - 34 - 5 - (36-A)

SHKALLA: 1:500

DATA: 05/10/2021

NUMRI UNIK (INDEKS):

NR. I APLIKIMIT: 79

NR. PA SURISË: 5/56

SIPËRFAQE E PARCELËS NDËRTIMORE = 300

PR. SHTET = PO PR. E TË TRETËVE = JO PR. TË VET = JO

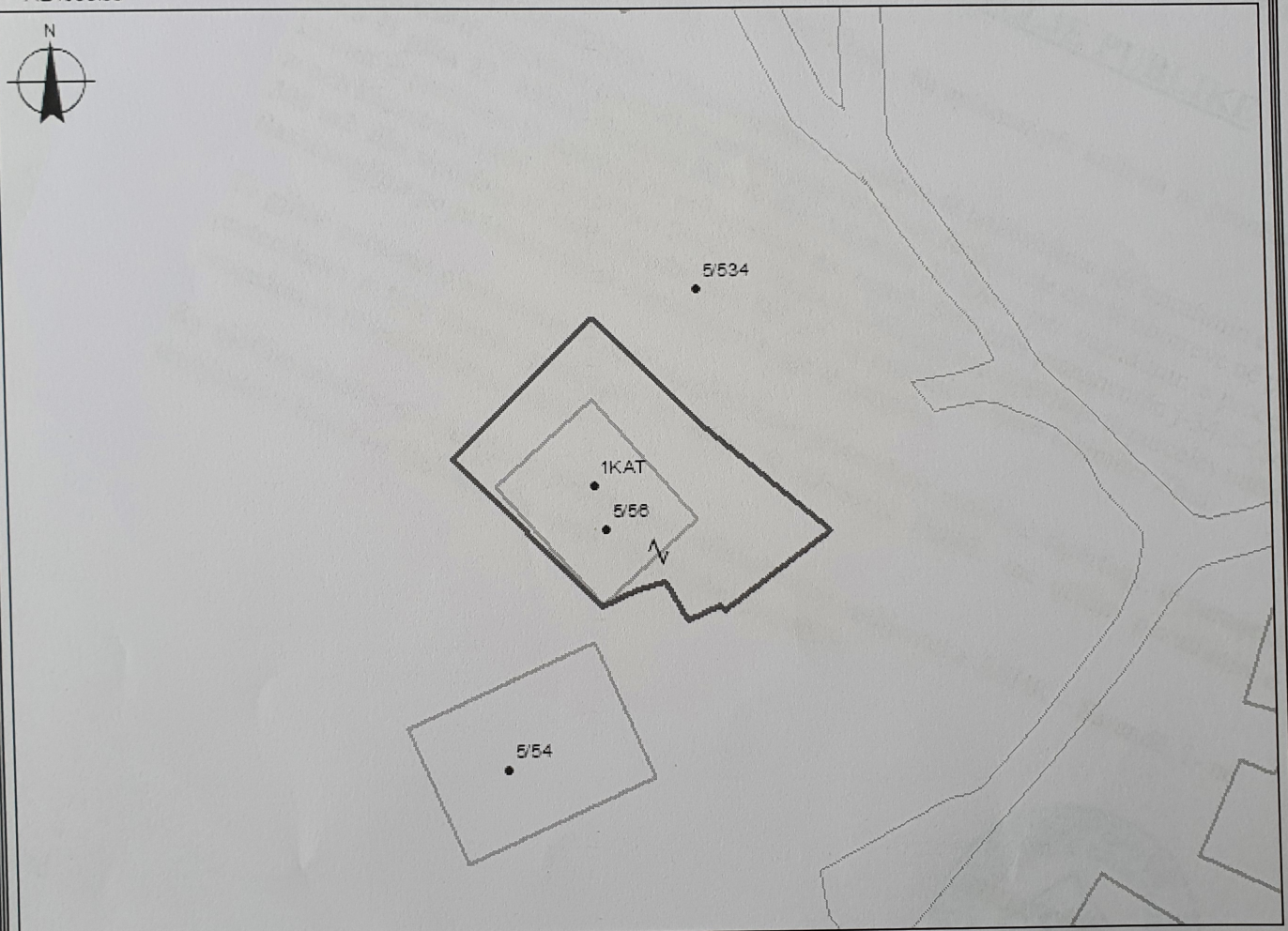
SIPËRFAQE E BAZËS SË NDËRTIMIT = 107

POSEDUESI: SPIRO DHIMITER ZHULI
emër atesia mbiemër

x= 508175.62
y= 4424088.89

KRGJ SH

x= 508265.62
y= 4424088.89



x= 508175.62
y= 4424022.85

Legjenda

x= 508265.62
y= 4424022.85

KUFITARËT:

VERI Nr.Pas 5/534
JUG Nr.Pas 5/534
LINDJE Nr.Pas 5/534
PERENDIM Nr.Pas 5/534

⊕ Hyrje ne objekt

▭ Objekt

▭ Parcel

— KUPI PARCELE

SEKTORI I HARTOGRAFISË:

SPECIALIST ERALED LIKA
PËRGJEGJËS VASIL LANGO

SEKTORI I ÇËSHTJEVE TË PRONËSISË:

SPECIALIST SAIMIR BRAHO
PËRGJEGJËS SAIMIR BRAHO



REPUBLIKA E SHQIPËRISË

AGJENCIA SHTETËRORE E KADASTRËS
DREJTORIA VENDORE SARANDE

Nr. 10562 Prot.

Sarandë, më 12 .10.2021

NJOFTIM PËR SHPALLJE PUBLIKE

Ju njoftojmë se subjekti Spiro Dhimiter Zhuli , ka aplikuar për kalimin në pronësi të objektit të ndërtuar para dates 10.08.1991.

Në zbatim të VKM 827/2020 “Percaktimin e rregullave të hollësishme për miratimin e dokumentit të pronësisë të objekteve pa titull pronësie, trojeve të tyre funksionle dhe të oborreve në përdorim”, **kreu II pika 22** bëhet: Njoftimi Publik dhe Afishimi 30 Ditor për vazhdimin e procedurës së kalimit të pronësisë të pasurisë së paluajtshme me numër 5/56 mbi planshentën j-34-5-(36-A) në zonën kadastrale 1464 , që i përket Delvinë, Bashkia Delvinë, me sipërfaqe të parcelës ndërtimore **300 m²** dhe sipërfaqe të bazës së ndërtimit 107 m², në pronësi të Spiro Dhimiter Zhuli .
Bashkangjitur po ju vendosim në dispozicion kopje të genplan.

Të gjithë personat e interesuar të cilët mund të kenë pretendime mbi këtë sipërfaqe, të paraqesin pretendimet e tyre brenda periudhës 30 ditore të Afishimit Publik, me qëllim pezullimin e procedurave të kalimit të pronësisë.

Ky njoftim mbahet në 4-kopje dy prej të cilave afishohen në ambjentet e ASHK – Sarandë, 1- në ambjentet e Bashkisë Delvine, dhe tjetra i bashkohet praktikës.



GENPLAN

DREJTORIA E ALUIZNI-T: SARANDE

QARKU: VLORE

BA SHKIA: KONISPOL

ZONA KADASTRALE: 2801

ADRESA E PASURISË: NINAT

INDEKSI I HARTËS: J-34-5-(215-B)

SHKALLA: 1:500

DATA: 15/09/2021

NUMRI UNIK (INDEKS):

NR. I APLIKIMIT: 393

NR. PA SURISË: 12/8

SIPËRFAQE E PARCELËS NDËRTIMORE = 300

PR. SHTET = PO PR. E TË TRETËVE = JO PR. TË VET = JO

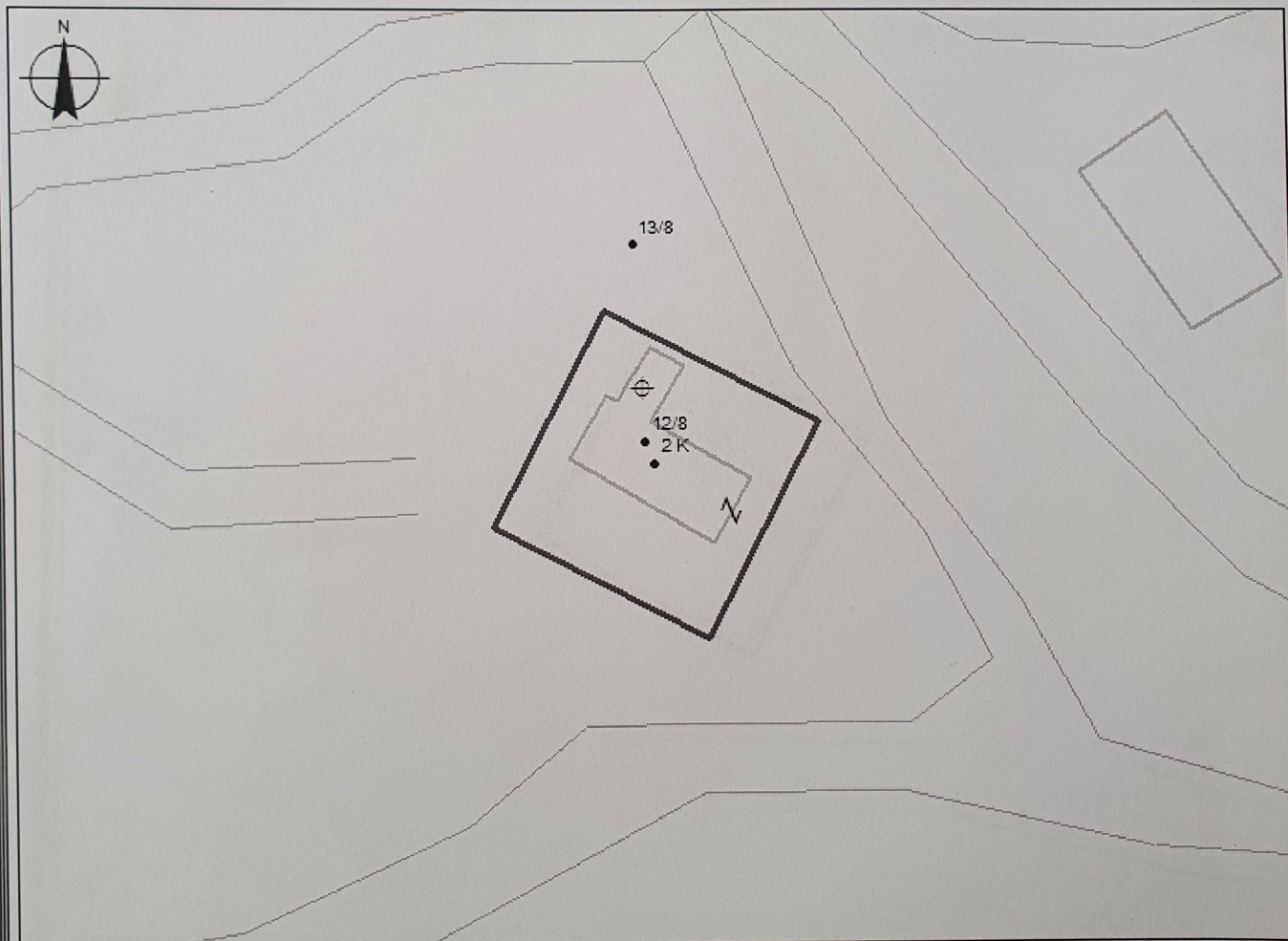
SIPËRFAQE E BAZËS SË NDËRTIMIT = 76.0

POSEDUESI: VASIL ISMAIL ISMAILI
emër atesia mbiemër

x= 517693.87
y= 4399153.34

KRGJSH

x= 517783.87
y= 4399153.34



x= 517693.87
y= 4399087.5

x= 517783.87
y= 4399087.5

Legjenda

KUFITARËT:

VERI Nr.Pas 13/8
JUG Nr.Pas 13/8
LINDJE Nr.Pas 13/8
PERENDIM Nr.Pas 13/8

- ⊕ Hyrje ne objekt
- ▭ Objekt
- ▭ Parcel
- KUPI PARCELE

SEKTORI I HARTOGRAFISË:

SPECIALIST ERALD LIKA
PËRGJEGJËS VASIL LANGO

SEKTORI I ÇËSHTJEVE TË PRONËSISË:

SPECIALIST SAIMIR BRAHO
PËRGJEGJËS SAIMIR BRAHO



REPUBLIKA E SHQIPËRISË

AGJENCIA SHTETËRORE E KADASTRËS
DREJTORIA VENDORE SARANDE

Nr. 10565 Prot.

Sarandë, më 12 . 10 2021

NJOFTIM PËR SHPALLJE PUBLIKE

Ju njoftojmë se subjekti Vasil Ismail Ismaili, ka aplikuar për kalimin në pronësi të objektit të ndërtuar para dates 10.08.1991.

Në zbatim të VKM 827/2020 “Percaktimin e rregullave të hollësishme për miratimin e dokumentit të pronësisë të objekteve pa titull pronësie, trojeve të tyre funksionale dhe të oborreve në përdorim”, **kreu II pika 22** bëhet: Njoftimi Publik dhe Afishimi 30 Ditor për vazhdimin e procedurës së kalimit të pronësisë të pasurisë së paluajtshme me numër 12/8 mbi planshentën j-34-5-(215-B) në zonën kadastrale 2801 , që i përket Ninat, Bashkia Konispol, me sipërfaqe të parcelës ndërtimore **300 m²** dhe sipërfaqe të bazës së ndërtimit 76 m², në pronësi të Vasil Ismail Ismaili .
Bashkangjitur po ju vendosim në dispozicion kopje të genplan.

Të gjithë personat e interesuar të cilët mund të kenë pretendime mbi këtë sipërfaqe, të paraqesin pretendimet e tyre brenda periudhës 30 ditore të Afishimit Publik, me qëllim pezullimin e procedurave të kalimit të pronësisë.

Ky njoftim mbahet në 4-kopje dy prej të cilave afishohen në ambjentet e ASHK – Sarandë, 1- në ambjentet e Bashkisë Konispol, dhe tjetra i bashkohet praktikës.

