

GENPLAN

DREJTORIA E ALUIZNI-T: SARANDE

QARKU: VLORE

BA SHKIA: SARANDE

ZONA KADASTRALE: 1430

ADRESA E PA SURISË: ÇUKE

INDEKSI I HARTËS: J - 34 - 5 - (114-C)

SHKALLA: 1:500

DATA: 12/11/2021

NUMRI UNIK (INDEK S):

NR. I APLIKIMIT: 219

NR. PA SURISË: 2/655

SIPËRFAQE E PARCELË S NDËRTIMORE = 300

PR. SHTET = PO PR. E TË TRETËVE = JO PR. TË VET = JO

SIPËRFAQE E BAZË SË NDËRTIMIT = 116.9

POSEDUE SI: ARQILEA JANI TURLLA
emër atesia mbiemër

x= 503295.84
y= 4411709.87

KRGJ SH

x= 503385.84
y= 4411709.87



x= 503295.84
y= 4411644.03

x= 503385.84
y= 4411644.03

KUFITARËT:

VERI Nr.Pas 6/551
JUG Nr.Pas 6/51
LINDJE Nr.Pas 6/51
PERENDIM Nr.Pas 6/51

Legjenda

- ☉ Hyrje ne objekt
- Objekt
- Parcel
- KUF I PARCELE

SEKTORI I HARTOGRAFISË:

SPECIALIST ERALD LIKA
PËRGJEGJËS VASIL LANGO

SEKTORI I ÇËSHTJEVE TË PRONË SISË:

SPECIALIST SAIMIR BRAHO
PËRGJEGJËS SAIMIR BRAHO



REPUBLIKA E SHQIPËRISË

AGJENCIA SHTETËRORE E KADASTRËS
DREJTORIA VENDORE SARANDË

Nr. 18064 Prot.

Sarandë, më 24.11.2021

NJOFTIM PËR SHPALLJE PUBLIKE

Ju njoftojme se shtetasi Arqilea Jani Turlla ka aplikuar për kalimin në pronësi të objektit të ndërtuar para datës 10.08.1991.

Në zbatim të VKM 827/2020 "Percaktimin e rregullave të hollësishme për miratimin e dokumentit të pronësisë të objekteve pa titull pronësie, trojeve të tyre funksionale dhe të oborreve në përdorim", **kreu II pika 22** bëhet: Njoftimi Publik dhe Afishimi 30 Ditor për vazhdimin e procedurës së kalimit të pronësisë të pasurisë së paluajtshme me numër 2/655 mbi planshentën j-34-5-(114-C) në zonën kadastrale 1430, që i përket Çukë, Bashkia Sarandë, me sipërfaqe të parcelës ndërtimore **300 m²** dhe sipërfaqe të bazës së ndërtimit **116.9 m²**, në pronësi të Arqile Jani Turlla. Bashkangjitur po ju vendosim në dispozicion kopje të genplan.

Të gjithë personat e interesuar të cilët mund të kenë pretendime mbi këtë sipërfaqe, të paraqesin pretendimet e tyre brenda periudhës 30 ditore të Afishimit Publik, me qëllim pezullimin e procedurave të kalimit të pronësisë.

Ky njoftim mbahet në 4-kopje dy prej të cilave afishohen në ambjentet e ASHK – Sarandë, 1- në ambjentet e Bashkisë Sarandë, dhe tjetra i bashkohet praktikës.





REPUBLIKA E SHQIPËRISË

AGJENCIA SHTETËRORE E KADASTRËS
DREJTORIA VENDORE SARANDE

Nr. 11326 Prot.

Sarandë, më 03.11.2021

NJOFTIM PËR SHPALLJE PUBLIKE

Ju njoftojme se shtetasit Bujar Adif Vejzati dhe Tatjana Tahir Vejzati ka aplikuar per kalimin ne pronesisë të objektit te ndërtuar para datës 10.08.1991.

Në zbatim të VKM 827/2020 "Percaktimin e rregullave të hollësishme për miratimin e dokumentit të pronësisë të objekteve pa titull pronësie, trojeve të tyre funksionle dhe të oborreve në përdorim", **kreu II pika 22** bëhet: Njoftimi Publik dhe Afishimi 30 Ditor për vazhdimin e procedurës së kalimit të pronësisë të pasurisë së paluajtshme me numër 7/7 mbi planshentën j-34-5-(36-A) në zonën kadastrale 1464 , që i përket Delvinë, Bashkia Delvinë, me sipërfaqe të parcelës ndërtimore **300 m²** dhe sipërfaqe të bazës së ndërtimit **52.3 m²**, në pronësi të Bujar Adif Vejzati dhe Tatjana Tahir Vejzati .

Bashkangjitur po ju vendosim në dispozicion kopje të genplan.

Të gjithë personat e interesuar të cilët mund të kenë pretendime mbi këtë sipërfaqe, të paraqesin pretendimet e tyre brenda periudhës 30 ditore të Afishimit Publik, me qëllim pezullimin e procedurave të kalimit të pronësisë.

Ky njoftim mbahet në 4-kopje dy prej të cilave afishohen në ambjentet e ASHK – Sarandë, 1- në ambjentet e Bashkisë Delvine, dhe tjetra i bashkohet praktikës.



GENPLAN

DREJTORIA E ALUIZNI-T: SARANDE

QARKU: VLORE

BA SHKIA: DELVINE

ZONA KADASTRALE: 1464

ADRESA E PA SURISË: DELVINE

INDEKSI I HARTËS: J - 34 - 5 - (36-A)

SHKALLA: 1:500

DATA: 18/10/2021

NUMRI UNIK (INDEKSI):

NR. I APLIKIMIT: 46

NR. PA SURISË: 7/7

SIPËRFAQE E PARCELËS NDËRTIMORE = 300

PR. SHTET = PO PR. E TË TRETËVE = JO PR. TË VET = JO

SIPËRFAQE E BAZËS SË NDËRTIMIT = 52.3

TATJANA TAHIR VEJZATI

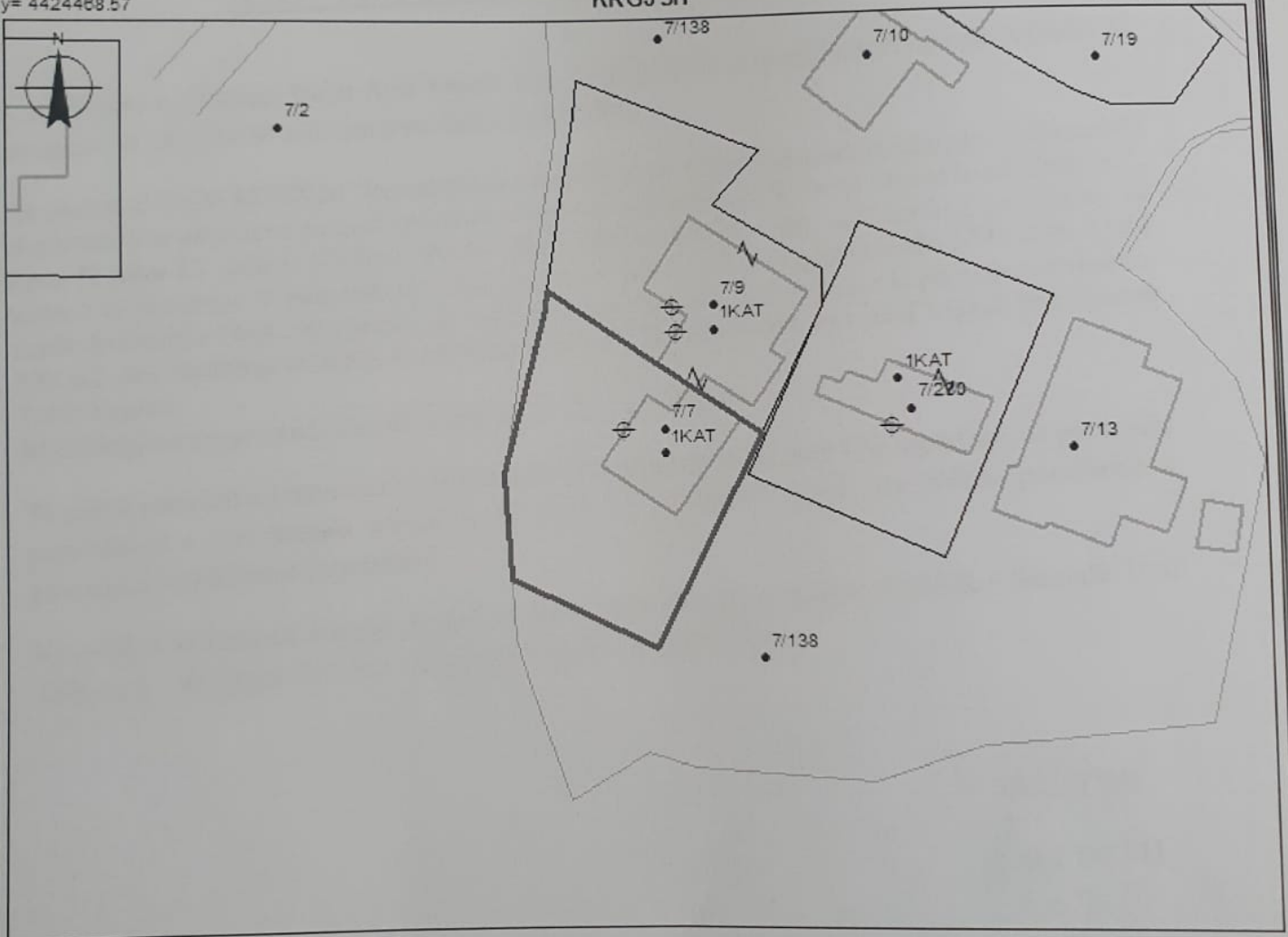
POSEDUESI: BUJAR ADIF VEJZATI

emër atesia mbiemër

x= 508276.87
y= 4424468.57

KRGJSH

x= 508366.87
y= 4424468.57



x= 508276.87
y= 4424402.73

Legjenda

x= 508366.87
y= 4424402.73

- ⊕ Hyrje ne objekt
- ▭ Objekt
- ▭ Parcel
- KUFIPARCELE

KUFITARËT:

- VERI Nr.Pas 7/9
- JUG Nr.Pas 7/138
- LINDJE Nr.Pas 7/138, 7/230
- PERENDIM Nr.Pas 7/2

SEKTORI I HARTOGRAFISË:

SPECIALIST ERALD LIKA
PËRGJEGJËS VASIL LANGO

SEKTORI I ÇËSHITJEVE TË PRONËSISË:

SPECIALIST SAIMIR BRAHO
PËRGJEGJËS SAIMIR BRAHO

GENPLAN

DREJTORIA E ALUIZNI-T: SARANDE

QARKU: VLORE

BASHKIA: SARANDE

ZONA KADASTRALE: 1430

ADRESA E PA SURISË: ÇUKE

INDEKSI I HARTËS: J - 34 - 5 - (114-C)

SHKALLA: 1:500

DATA: 12/11/2021

NUMRI UNIK (INDEKS):

NR. I APLIKIMIT: 395

NR. PA SURISË: 71/1

SIPËRFAQE E PARCELËS NDËRTIMORE = 300

PR. SHTET = PO PR. E TË TRETËVE = JO PR. TË VET = JO

SIPËRFAQE E BAZËS SË NDËRTIMIT = 99.4

POSEDUESI: ELENI JORGJI BABI
DHIMITËR THOMA BABI
VASIL THOMA BABI

KRGJSH

x= 503115.32
y= 4411944.4

x= 503205.32
y= 4411944.4



x= 503115.32
y= 4411878.56

x= 503205.32
y= 4411878.56

KUFITARËT:

VERI Nr.Pas 71/7,8/651
JUG Nr.Pas 71/5
LINDJE Nr.Pas 71/2
PERENDIM Nr.Pas 71/3

Legjenda

- ⊕ Hyrje ne objekt
- ▭ Objekt
- ▭ Parcel
- KUF I PARCELE

SEKTORI I HARTOGRAFISË:

SPECIALIST ERALD LIKA
PËRGJEGJËS VASIL LANGO

SEKTORI I ÇË SH TJEVE TË PRONË SISË:

SPECIALIST SAIMIR BRAHO
PËRGJEGJËS SAIMIR BRAHO



REPUBLIKA E SHQIPËRISË

AGJENCIA SHTETËRORE E KADASTRËS
DREJTORIA VENDORE SARANDE

Nr. 11859 Prot.

Sarandë, më 18 .11.2021

NJOFTIM PËR SHPALLJE PUBLIKE

Ju njoftojme se shtetasit Eleni Jorgji Babi, Dhimiter Thoma Babi, Vasil Thoma Babi kanë aplikuar për kalimin në pronësi të objektit të ndërtuar para datës 10.08.1991.

Në zbatim të VKM 827/2020 "Percaktimin e rregullave të hollësishme për miratimin e dokumentit të pronësisë të objekteve pa titull pronësie, trojeve të tyre funksionale dhe të oborreve në përdorim", **kreu II pika 22** bëhet: Njoftimi Publik dhe Afishimi 30 Ditor për vazhdimin e procedurës së kalimit të pronësisë të pasurisë së paluajtshme me numër 71/1 mbi planshentën j-34-5-(114-c) në zonën kadastrale 1430, që i përket Çukë, Bashkia Sarandë, me sipërfaqe të parcelës ndërtimore **300 m²** dhe sipërfaqe të bazës së ndërtimit **99.4m²**, në pronësi të Eleni Jorgji Babi, Dhimiter Thoma Babi, Vasil Thoma Babi.

Bashkangjitur po ju vendosim në dispozicion kopje të genplan.

Të gjithë personat e interesuar të cilët mund të kenë pretendime mbi këtë sipërfaqe, të paraqesin pretendimet e tyre brenda periudhës 30 ditore të Afishimit Publik, me qëllim pezullimin e procedurave të kalimit të pronësisë.

Ky njoftim mbahet në 4-kopje dy prej të cilave afishohen në ambjentet e ASHK – Sarandë, 1- në ambjentet e Bashkisë Sarandë, dhe tjetra i bashkohet praktikës.



GENPLAN

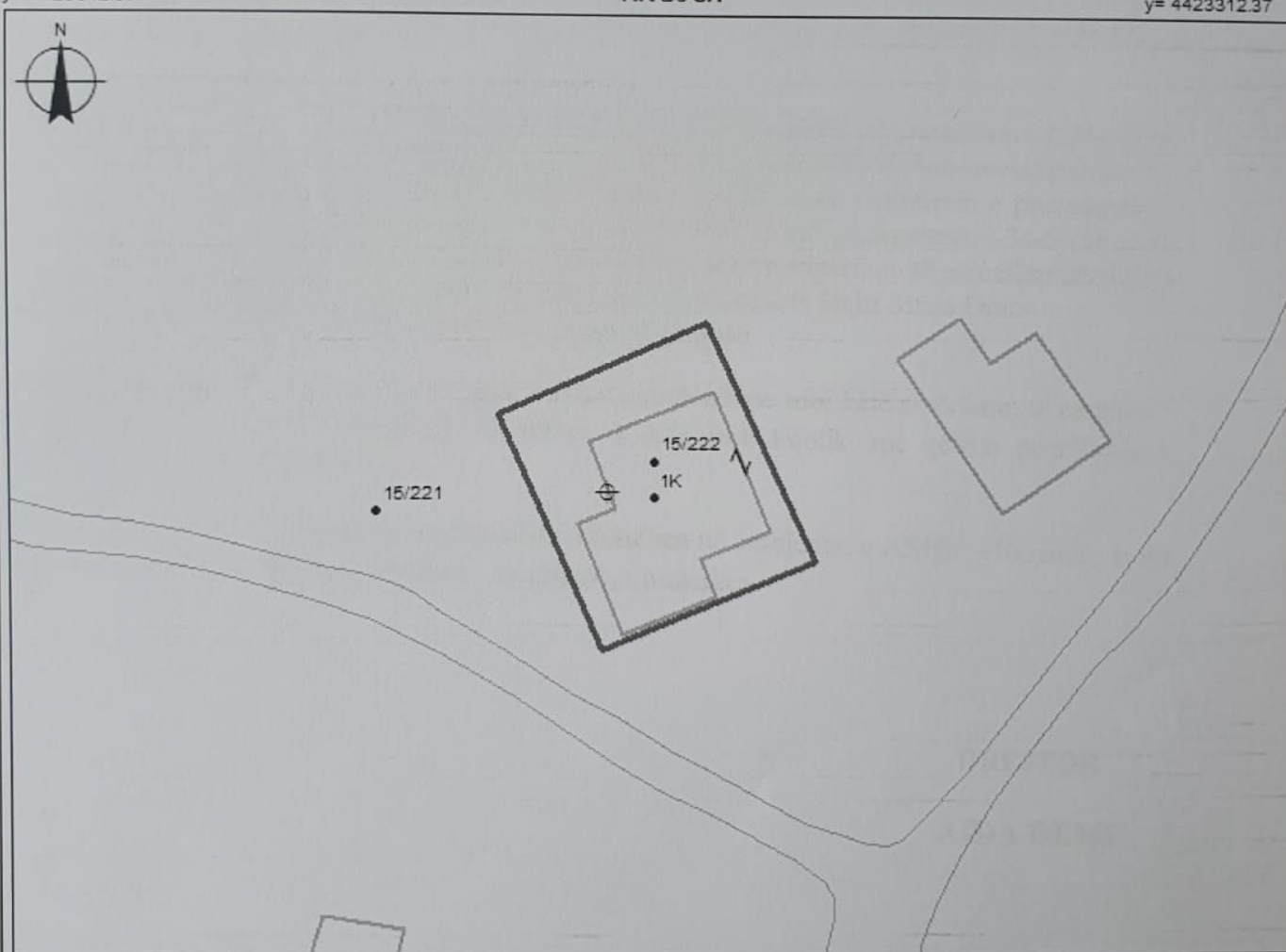
DREJTORIA E ALUIZNI-T: SARANDE
QARKU: VLORE
BA SHKIA: DELVINE
ZONA KADASTRALE: 1464
ADRESA E PA SURISË: DELVINE
INDEKSI I HARTËS: J - 34 - 5 - (36-C)
SHKALLA: 1:500
DATA: 17/11/2021

NUMRI UNIK (INDEKS): 11_9026713
NR. I APLIKIMIT: 14482
NR. PA SURISË: 15/222
SIPËRFAQE E PARCELËS NDËRTIMORE = 300
PR. SHTET = PO PR. E TË TRETËVE = JO PR. TË VET = JO
SIPËRFAQE E BAZËS SË NDËRTIMIT = 138.1
POSEDUESI: HAJRI MUSA DRAÇI
emër atesia mbiemër

x= 508030.21
y= 4423312.37

KRGJSH

x= 508120.21
y= 4423312.37



x= 508030.21
y= 4423246.54

Legjenda

x= 508120.21
y= 4423246.54

KUFITARËT:

VERI Nr.Pas 15/221
JUG Nr.Pas 15/221
LINDJE Nr.Pas 15/221
PERENDIM Nr.Pas 15/221

- Hyrje ne objekt
- Objekt
- Parcel
- KUFI PARCELE

SEKTORI I HARTOGRAFISË:

SPECIALIST ERALED

LIKA

PËRGJEGJËS VASIL

LANGO

SEKTORI I ÇËSHITJEVE TË PRONË SISË:

SPECIALIST SAIMIR

BRAHO

PËRGJEGJËS SAIMIR

BRAHO

AGJENCIA SHTETËRORE E KADASTRËS
DREJTORIA VENDORE SARANDE

Nr. 12061 Prot.

Sarandë, më 24 . 11 .2021


NJOFTIM PËR SHPALLJE PUBLIKE

Ju njoftojme se shtetasi Hajri Musa Draci ka aplikuar per kalimin ne pronesisë të objektit ndërtuar para datës 10.08.1991.

Në zbatim të VKM 827/2020 “Percaktimin e rregullave të hollësishme për miratimin e dokument të pronësisë të objekteve pa titull pronësie, trojeve të tyre funksionale dhe të oborreve në përdorim **kreu II pika 22** bëhet: Njoftimi Publik dhe Afishimi 30 Ditor për vazhdimin e procedurës kalimit të pronësisë të pasurisë së paluajtshme me numër 15/222 mbi planshentën j-34-5-(36-c) zonën kadastrale 1464 , që i përket Delvinë, Bashkia Delvinë, me sipërfaqe të parcelës ndërtimit **300 m²** dhe sipërfaqe të bazës së ndërtimit **138.1 m²**, në pronësi të Hajri Musa Draci .
Bashkangjitur po ju vendosim në dispozicion kopje të genplan.

Të gjithë personat e interesuar të cilët mund të kenë pretendime mbi këtë sipërfaqe, të paraqes pretendimet e tyre brenda periudhës 30 ditore të Afishimit Publik, me qëllim pezullimin procedurave të kalimit të pronësisë.

Ky njoftim mbahet në 4-kopje dy prej të cilave afishohen në ambjentet e ASHK – Sarandë, 1-1 ambjentet e Bashkisë Delvine, dhe tjetra i bashkohet praktikës.




GENPLAN

DREJTORIA E ALUIZNI-T: SARANDE

QARKU: VLORE

BA SHKIA: SARANDE

ZONA KADASTRALE: 1430

ADRESA E PA SURISË: ÇUKE

INDEKSI I HARTËS: J - 34 - 5 - (114-C)

SHKALLA: 1:500

DATA: 12/11/2021

NUMRI UNIK (INDEK S):

NR. I APLIKIMIT: 209

NR. PA SURISË: 6/654

SIPËRFAQE E PARCELËS NDËRTIMORE = 300

PR. SH TET = PO PR. E TË TRETËVE = JO PR. TË VET = JO

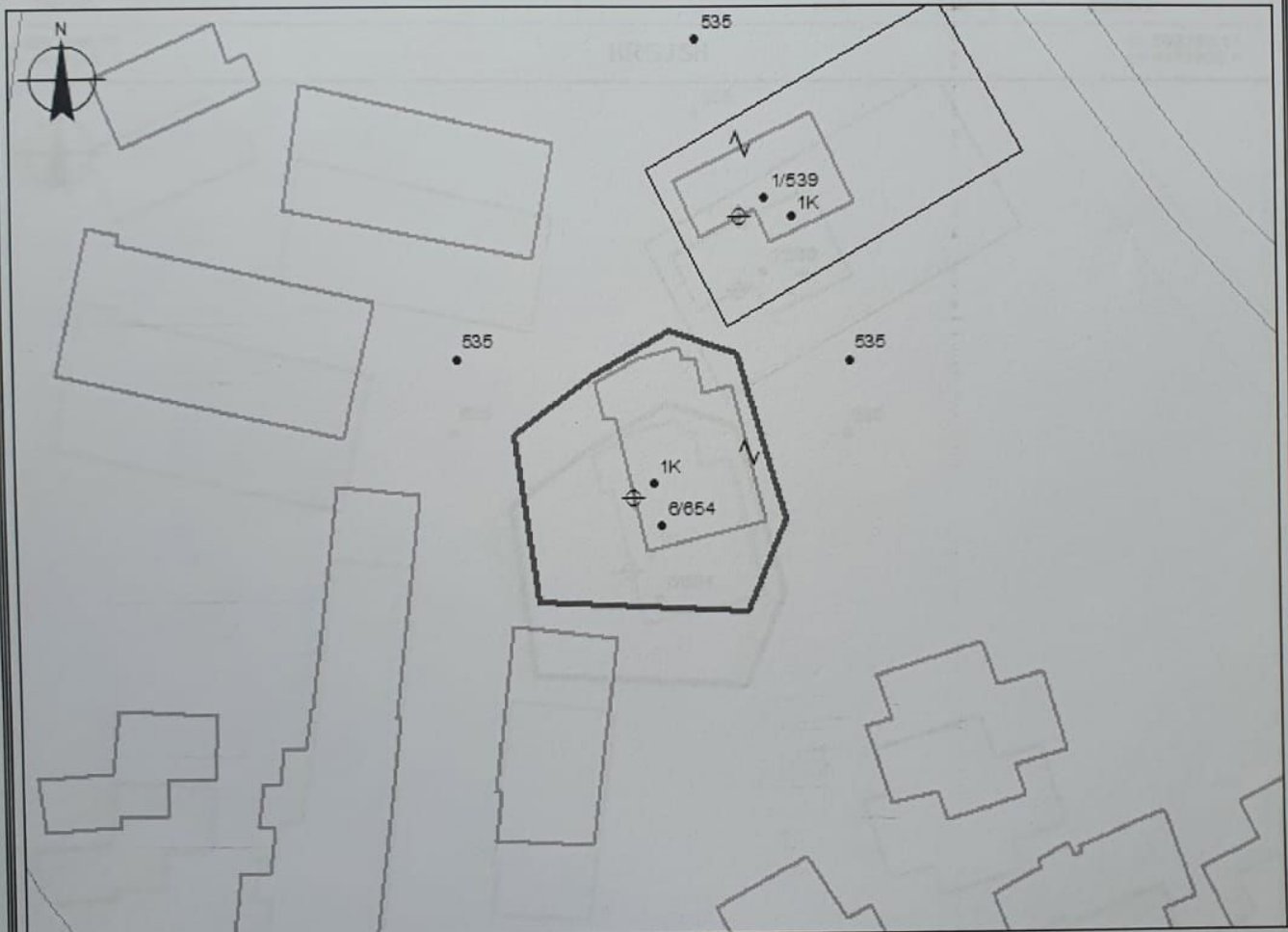
SIPËRFAQE E BAZËS SË NDËRTIMIT = 113.7

POSEDUE SI: JANI VANGJEL VRIONI
emër atesia mbiemër

x= 503196.67
y= 4411900.4

KRGJ SH

x= 503286.67
y= 4411900.4



x= 503196.67
y= 4411834.56

x= 503286.67
y= 4411834.56

KUFITARËT:

VERI Nr.Pas 535
JUG Nr.Pas 535
LINDJE Nr.Pas 535
PERENDIM Nr.Pas 535

Legjenda

- Hyrje ne objekt
- Objekt
- Parcel
- KUFI PARCELE

SEKTORI I HARTOGRAFISË:

SPECIALIST ERALD

LIKA

PËRGJEGJËS VASIL

LANGO

SEKTORI I ÇËSH TJEVE TË PRONË SISË:

SPECIALIST SAIMIR BRAHO

PËRGJEGJËS SAIMIR BRAHO



REPUBLIKA E SHQIPËRISË

AGJENCIA SHTETËRORE E KADASTRËS
DREJTORIA VENDORE SARANDE

Nr. 11858 Prot.

Sarandë, më 18.11.2021

NJOFTIM PËR SHPALLJE PUBLIKE

Ju njoftojme se shtetasi Jani Vangjel Vrioni ka aplikuar për kalimin në pronësi të objektit të ndërtuar para datës 10.08.1991.

Në zbatim të VKM 827/2020 "Percaktimin e rregullave të hollësishme për miratimin e dokumentit të pronësisë të objekteve pa titull pronësie, trojeve të tyre funksionale dhe të oborreve në përdorim", **kreu II pika 22** bëhet: Njoftimi Publik dhe Afishimi 30 Ditor për vazhdimin e procedurës së kalimit të pronësisë të pasurisë së paluajtshme me numër 6/654 mbi planshentën j-34-5-(114-c) në zonën kadastrale 1430, që i përket Çukë, Bashkia Sarandë, me sipërfaqe të parcelës ndërtimore **300 m²** dhe sipërfaqe të bazës së ndërtimit **113.7 m²**, në pronësi të Jani Vangjel Vrioni. Bashkangjitur po ju vendosim në dispozicion kopje të genplan.

Të gjithë personat e interesuar të cilët mund të kenë pretendime mbi këtë sipërfaqe, të paraqesin pretendimet e tyre brenda periudhës 30 ditore të Afishimit Publik, me qëllim pezullimin e procedurave të kalimit të pronësisë.

Ky njoftim mbahet në 4-kopje dy prej të cilave afishohen në ambjentet e ASHK – Sarandë, 1- në ambjentet e Bashkisë Sarandë, dhe tjetra i bashkohet praktikës.



GENPLAN

DREJTORIA E ALUIZNI-T : SARANDE

NUMRI UNIK (INDEKS):

QARKU: VLORE

NR. I APLIKIMIT: 284

BASHKIA: SARANDE

NR. PA SURISË: 8/650

ZONA KADASTRALE: 1430

SIPËRFAQE E PARCELËS NDËRTIMORE = 300

ADRESA E PA SURISË: ÇUKE

PR. SHTET = PO PR. E TË TRETËVE = JO PR. TË VET = JO

INDEKSI I HARTËS: J - 34 - 5 - (114-A)

SIPËRFAQE E BAZËS SË NDËRTIMIT = 118.4

SHKALLA: 1:500

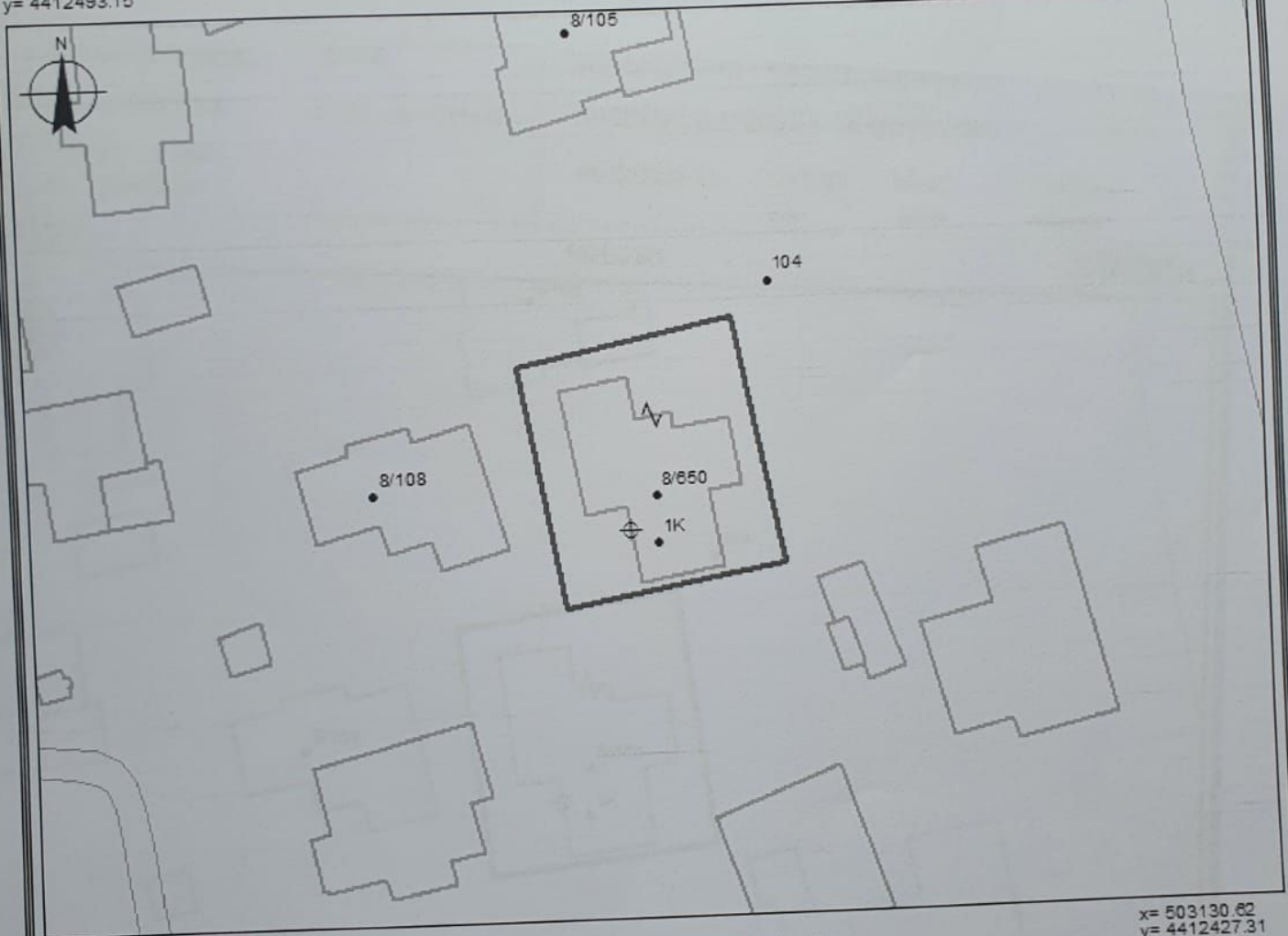
POSEDUE SI: THOMA MIHO TURLLA
emër atesia mbiemër

DATA: 12/11/2021

KRGJSH

x= 503130.62
y= 4412493.15

x= 503040.62
y= 4412493.15



x= 503130.62
y= 4412427.31

x= 503040.62
y= 4412427.31

KUFITARËT:

VERI Nr.Pas 104
JUG Nr.Pas 104
LINDJE Nr.Pas 104
PERENDIM Nr.Pas 8/108

Legjenda

- ⊕ Hyrje ne objekt
- Objekt
- Parcel
- KUFI PARCELE

SEKTORI I HARTOGRAFISË:

SPECIALIST ERALED

PËRGJEGJËS VASIL

LIKA

LANGO

SEKTORI I ÇËSHITJEVE TË PRONËSISË:

SPECIALIST SAIMIR

PËRGJEGJËS SAIMIR

BRAHO

BRAHO



REPUBLIKA E SHQIPËRISË

AGJENCIA SHTETËRORE E KADASTRËS
DREJTORIA VENDORE SARANDE

Nr. 11860 Prot.

Sarandë, më 18/11.2021

NJOFTIM PËR SHPALLJE PUBLIKE

Ju njoftojme se shtetasi Thoma Miho Turlla ka aplikuar për kalimin në pronësi të objektit të ndërtuar para datës 10.08.1991.

Në zbatim të VKM 827/2020 "Percaktimin e rregullave të hollësishme për miratimin e dokumentit të pronësisë të objekteve pa titull pronësie, trojeve të tyre funksionale dhe të oborreve në përdorim", **kreu II pika 22** bëhet: Njoftimi Publik dhe Afishimi 30 Ditor për vazhdimin e procedurës së kalimit të pronësisë të pasurisë së paluajtshme me numër 8/650 mbi planshentën j-34-5-(114-A) në zonën kadastrale 1430, që i përket Çukë, Bashkia Sarandë, me sipërfaqe të parcelës ndërtimore **300 m²** dhe sipërfaqe të bazës së ndërtimit **118.4m²**, në pronësi të Thoma Miho Turlla. Bashkangjitur po ju vendosim në dispozicion kopje të genplan.

Të gjithë personat e interesuar të cilët mund të kenë pretendime mbi këtë sipërfaqe, të paraqesin pretendimet e tyre brenda periudhës 30 ditore të Afishimit Publik, me qëllim pezullimin e procedurave të kalimit të pronësisë.

Ky njoftim mbahet në 4-kopje dy prej të cilave afishohen në ambjentet e ASHK – Sarandë, 1- në ambjentet e Bashkisë Sarandë, dhe tjetra i bashkohet praktikës.

REPUBLICA E SHQIPËRISË
AGJENCIA SHTETËRORE E KADASTRËS
DREJTORIA VENDORE SARANDE
DREJTOR
AIDA DEMI

GENPLAN

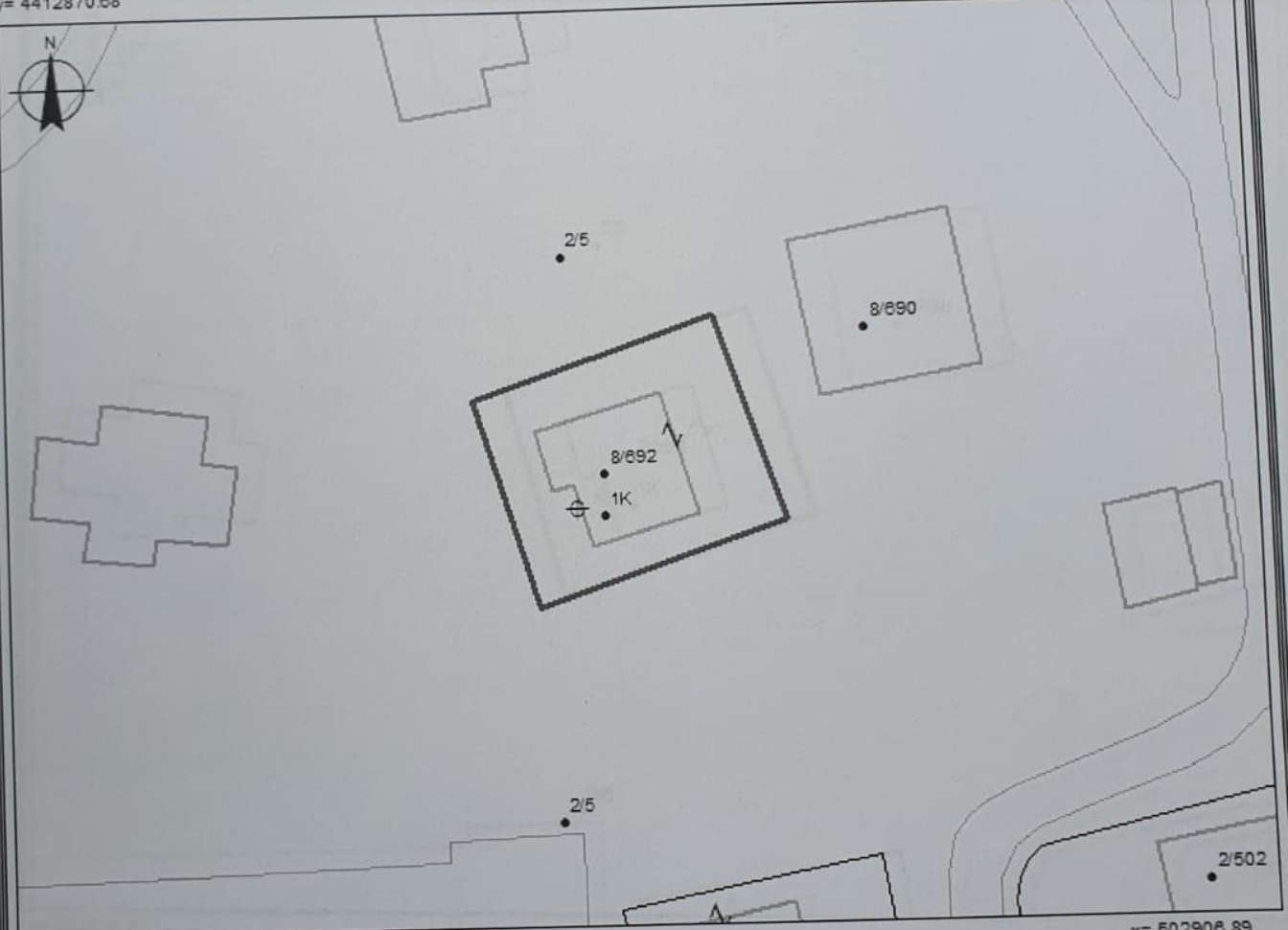
DREJTORIA E ALUIZNI-T : SARANDE
 QARKU: VLORE
 BASHKIA: SARANDE
 ZONA KADASTRALE: 1430
 ADRESA E PAsURISË: ÇUKE
 INDEKSI I HARTËS: J - 34 - 5 - (114-A)
 SHKALLA: 1:500
 DATA: 12/11/2021

NUMRI UNIK (INDEKS):
 NR. I APLIKIMIT: 437
 NR. PAsURISË: 8/692
 SIPËRFAQE E PARCELËS NDËRTIMORE = 300
 PR. SHTET = PO PR. E TË TRETËVE = JO PR. TË VET = JO
 SIPËRFAQE E BAZËS SË NDËRTIMIT = 81.8
 POSEDUE SI: VLADIMIR SHEFIT META
 emër atesia mbiemër

x= 502816.89
 y= 4412870.88

KRGJSH

x= 502906.89
 y= 4412870.88



x= 502816.89
 y= 4412804.84

x= 502906.89
 y= 4412804.84

KUFITARËT:

VERI Nr.Pas 2/5
 JUG Nr.Pas 2/5
 LINDJE Nr.Pas 8/690
 PERENDIM Nr.Pas 2/5

Legjenda

- ⊕ Hyrje ne objekt
- Objekt
- Parcel
- KUFI PARCELE

SEKTORI I HARTOGRAFISË:

SPECIALIST ERALD LIKA
 PËRGJEGJËS VASIL LANGO

SEKTORI I ÇËSHITJEVE TË PRONËSISË:

SPECIALIST SAIMIR BRAHO
 PËRGJEGJËS SAIMIR BRAHO



REPUBLIKA E SHQIPËRISË

AGJENCIA SHTETËRORE E KADASTRËS
DREJTORIA VENDORE SARANDE

Nr. 11863 Prot.

Sarandë, më 18/11.2021

NJOFTIM PËR SHPALLJE PUBLIKE

Ju njoftojme se shtetasi Vladimir Shefit Meta ka aplikuar për kalimin në pronësi të objektit të ndërtuar para datës 10.08.1991.

Në zbatim të VKM 827/2020 "Percaktimin e rregullave të hollësishme për miratimin e dokumentit të pronësisë të objekteve pa titull pronësie, trojeve të tyre funksionale dhe të oborreve në përdorim", **kreu II pika 22** bëhet: Njoftimi Publik dhe Afishimi 30 Ditor për vazhdimin e procedurës së kalimit të pronësisë të pasurisë së paluajtshme me numër 8/692 mbi planshentën j-34-5-(114-A) në zonën kadastrale 1430, që i përket Çukë, Bashkia Sarandë, me sipërfaqe të parcelës ndërtimore **300 m²** dhe sipërfaqe të bazës së ndërtimit **81.8 m²**, në pronësi të Vladimir Shefit Meta. Bashkangjitur po ju vendosim në dispozicion kopje të genplan.

Të gjithë personat e interesuar të cilët mund të kenë pretendime mbi këtë sipërfaqe, të paraqesin pretendimet e tyre brenda periudhës 30 ditore të Afishimit Publik, me qëllim pezullimin e procedurave të kalimit të pronësisë.

Ky njoftim mbahet në 4-kopje dy prej të cilave afishohen në ambjentet e ASHK – Sarandë, 1- në ambjentet e Bashkisë Sarandë, dhe tjetra i bashkohet praktikës.



GENPLAN

DREJTORIA E ALUIZNI-T: SARANDE

QARKU: VLORE

BA SHKIA: SARANDE

ZONA KADASTRALE: 1430

ADRESA E PA SURISË: ÇUKE

INDEKSI I HARTËS: J - 34 - 5 - (114-A)

SHKALLA: 1:500

DATA: 12/11/2021

NUMRI UNIK (INDEKS):

NR. I APLIKIMIT: 285

NR. PA SURISË: 8/138

SIPËRFAQE E PARCELË S NDËRTIMORE = 300

PR. SHTET = PO PR. E TË TRETËVE = JO PR. TË VET = JO

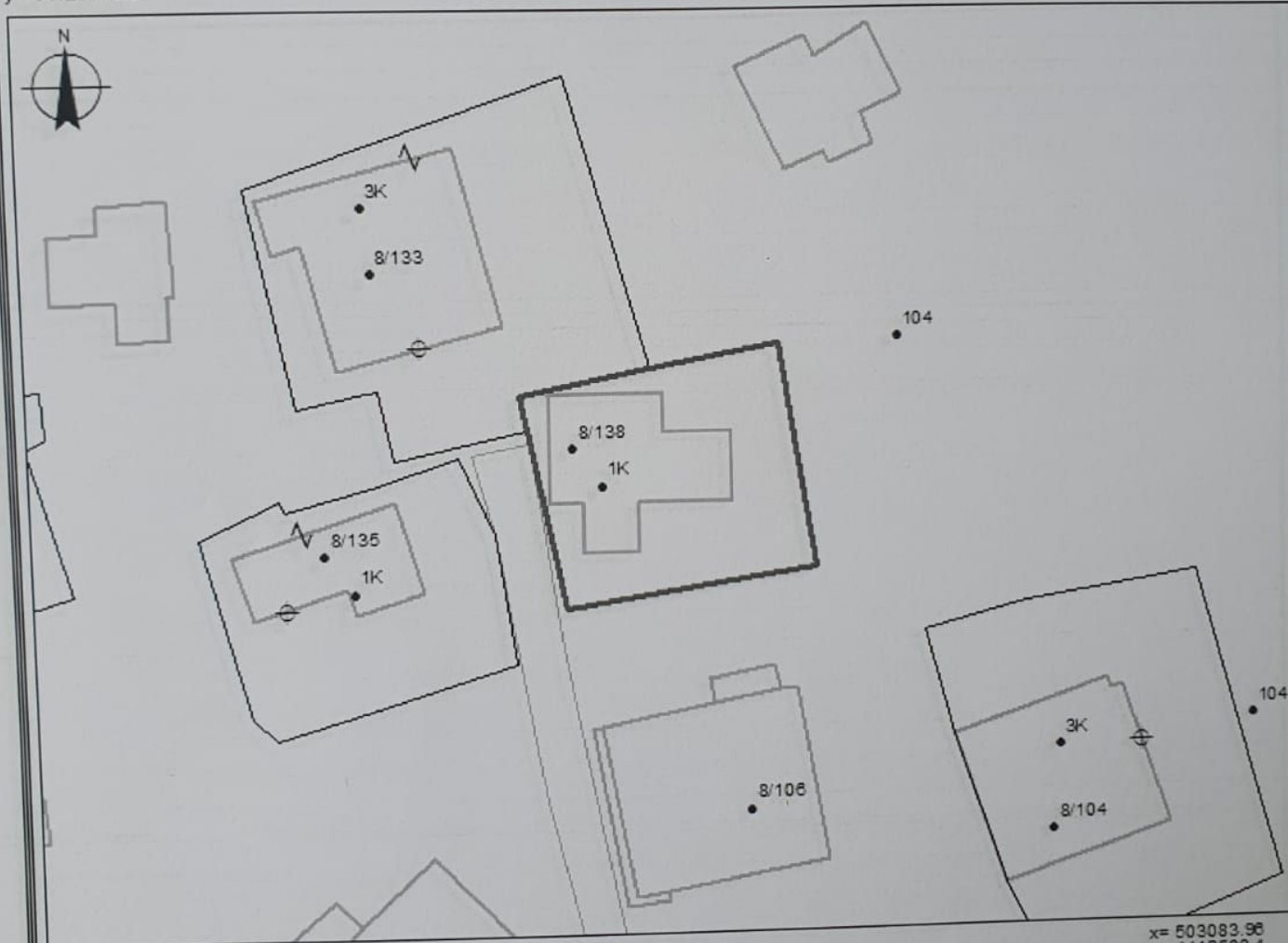
SIPËRFAQE E BAZË SË NDËRTIMIT = 103.8

POSEDUESI: SPIRO SOTIR GUDI
emër atesia mbiemër

x= 502993.96
y= 4412566.23

KRGJSH

x= 503083.96
y= 4412566.23



x= 503083.96
y= 4412500.4

x= 502993.96
y= 4412500.4

KUFITARËT:

VERI Nr.Pas 8/133,104
JUG Nr.Pas 8/106
LINDJE Nr.Pas 104
PERENDIM Nr.Pas 104

Legjenda

- Hyrje ne objekt
- Objekt
- Parcel
- KUFIPARCELE

SEKTORI I HARTOGRAFISË:

SPECIALIST ERALD LIKA
PËRGJEGJËS VASIL LANGO

SEKTORI I ÇËSHTJEVE TË PRONËSISË:

SPECIALIST SAIMIR BRAHO
PËRGJEGJËS SAIMIR BRAHO



REPUBLIKA E SHQIPËRISË

AGJENCIA SHTETËRORE E KADASTRËS
DREJTORIA VENDORE SARANDE

Nr. 18065 Prot.

Sarandë, më 27 .11 .2021

NJOFTIM PËR SHPALLJE PUBLIKE

Ju njoftojme se shtetasi Spiro Sotir Gudi ka aplikuar per kalimin ne pronesisë të objektit te ndërtuar para datës 10.08.1991.

Në zbatim të VKM 827/2020 “Percaktimin e rregullave të hollësishme për miratimin e dokumentit të pronësisë të objekteve pa titull pronësie, trojeve të tyre funksionle dhe të oborreve në përdorim”, **kreu II pika 22** bëhet: Njoftimi Publik dhe Afishimi 30 Ditor për vazhdimin e procedurës së kalimit të pronësisë të pasurisë së paluajtshme me numër 8/138 mbi planshentën j-34-5-(114-A) në zonën kadastrale 1430 , që i përket Çukë, Bashkia Sarandë, me sipërfaqe të parcelës ndërtimore **300 m²** dhe sipërfaqe të bazës së ndërtimit **103.8 m²**, në pronësi të Spiro Sotir Gudi. Bashkangjitur po ju vendosim në dispozicion kopje të genplan.

Të gjithë personat e interesuar të cilët mund të kenë pretendime mbi këtë sipërfaqe, të paraqesin pretendimet e tyre brenda periudhës 30 ditore të Afishimit Publik, me qëllim pezullimin e procedurave të kalimit të pronësisë.

Ky njoftim mbahet në 4-kopje dy prej të cilave afishohen në ambjentet e ASHK – Sarandë, 1- në ambjentet e Bashkisë Sarandë, dhe tjetra i bashkohet praktikës.



GENPLAN

DREJTORIA E ALUIZNI-T: SARANDE

QARKU: VLORE

BA SHKIA: SARANDE

ZONA KADASTRALE: 1430

ADRESA E PA SURISË: ÇUKE

INDEKSI I HARTËS: J - 34 - 5 - (114-C)

SHKALLA: 1:500

DATA: 12/11/2021

NUMRI UNIK (INDEKS):

NR. I APLIKIMIT: 177

NR. PA SURISË: 8/651

SIPËRFAQE E PARCELËS NDËRTIMORE = 300

PR. SHTET = PO PR. E TË TRETËVE = JO PR. TË VET = JO

SIPËRFAQE E BAZËS SË NDËRTIMIT = 97

POSEDUESI: SPIRO SOTIR TURLLA
emër atesia mbiemër

x= 503107.53
y= 4411961.69

KRGJSH

x= 503197.53
y= 4411961.69



x= 503107.53
y= 4411895.86

x= 503197.53
y= 4411895.86

KUFITARËT:

VERI Nr.Pas 71/3
JUG Nr.Pas 71/3
LINDJE Nr.Pas 71/3
PERENDIM Nr.Pas 71/3

Legjenda

- Hyrje ne objekt
- Objekt
- Parcel
- KUF I PARCELE

SEKTORI I HARTOGRAFISË:

SPECIALIST ERALD

LIKA

PËRGJEGJËS VASIL

LANGO

SEKTORI I ÇËSHITJEVE TË PRONËSISË:

SPECIALIST SAIMIR

BRAHO

PËRGJEGJËS SAIMIR

BRAHO

DREJTOR / PËRBAJËS I SUBJEKTI: AIDA



REPUBLIKA E SHQIPËRISË

AGJENCIA SHTETËRORE E KADASTRËS
DREJTORIA VENDORE SARANDE

Nr. 11861 Prot.

Sarandë, më 18.11.2021

NJOFTIM PËR SHPALLJE PUBLIKE

Ju njoftojme se shtetasi Spiro Sotir Turlla ka aplikuar për kalimin në pronësi të objektit të ndërtuar para datës 10.08.1991.

Në zbatim të VKM 827/2020 "Percaktimin e rregullave të hollësishme për miratimin e dokumentit të pronësisë të objekteve pa titull pronësie, trojeve të tyre funksionale dhe të oborreve në përdorim", **kreu II pika 22** bëhet: Njoftimi Publik dhe Afishimi 30 Ditor për vazhdimin e procedurës së kalimit të pronësisë të pasurisë së paluajtshme me numër 8/651 mbi planshentën j-34-5-(114-c) në zonën kadastrale 1430, që i përket Çukë, Bashkia Sarandë, me sipërfaqe të parcelës ndërtimore **300 m²** dhe sipërfaqe të bazës së ndërtimit **97m²**, në pronësi të Spiro Sotir Turlla. Bashkangjitur po ju vendosim në dispozicion kopje të genplan.

Të gjithë personat e interesuar të cilët mund të kenë pretendime mbi këtë sipërfaqe, të paraqesin pretendimet e tyre brenda periudhës 30 ditore të Afishimit Publik, me qëllim pezullimin e procedurave të kalimit të pronësisë.

Ky njoftim mbahet në 4-kopje dy prej të cilave afishohen në ambjentet e ASHK – Sarandë, 1- në ambjentet e Bashkisë Sarandë, dhe tjetra i bashkohet praktikës.



GENPLAN

DREJTORIA E ALUIZNI-T : SARANDE

QARKU: VLORE

BA SHKIA: SARANDE

ZONA KADASTRALE: 1430

ADRESA E PA SURISË: ÇUKE

INDEKSI I HARTËS: J - 34 - 5 - (114-A)

SHKALLA: 1:500

DATA: 12/11/2021

NUMRI UNIK (INDEKS):

NR. I APLIKIMIT: 622

NR. PA SURISË: 8/691

SIPËRFAQE E PARCELËS NDËRTIMORE = 300

PR. SHTET = PO PR. E TË TRETËVE = JO PR. TË VET = JO

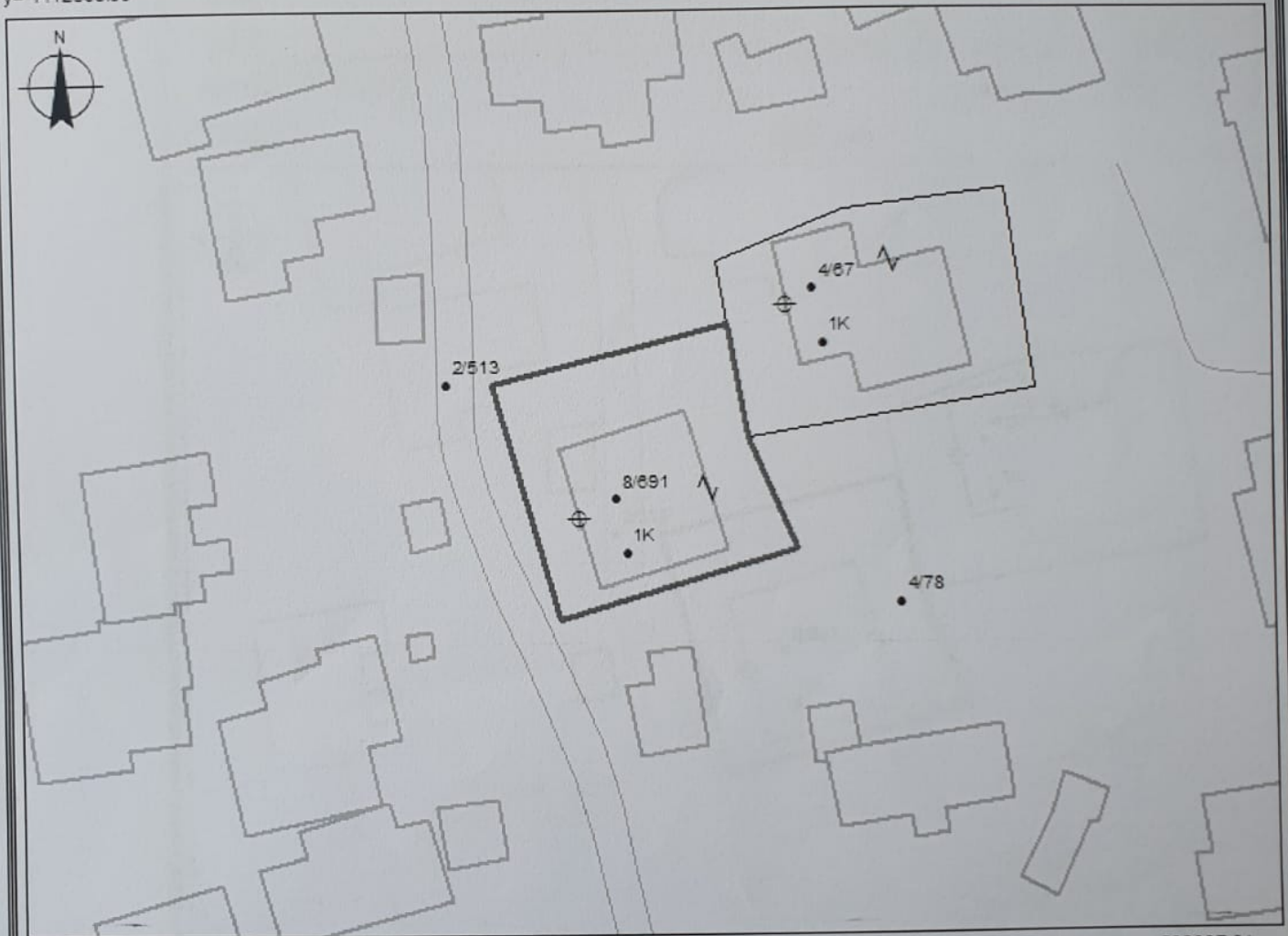
SIPËRFAQE E BAZËS SË NDËRTIMIT = 100.8

POSEDUESI: KOSTA JORGJI KORDHA
emër atesia mbiemër

x= 502997.04
y= 4412365.59

KRGJ SH

x= 503087.04
y= 4412365.59



x= 502997.04
y= 4412299.75

x= 503087.04
y= 4412299.75

KUFITARËT:

VERI Nr.Pas 2/513
JUG Nr.Pas 4/78
LINDJE Nr.Pas 4/67
PERENDIM Nr.Pas 2/513

Legjenda

- ⊕ Hyrje ne objekt
- Objekt
- Parcel
- KUFI PARCELE

SEKTORI I HARTOGRAFISË:

SPECIALIST ERALD

LIKA

PËRGJEGJËS VASIL

LANGO

SEKTORI I ÇËSHTJEVE TË PRONËSISË:

SPECIALIST SAIMIR

BRAHO

PËRGJEGJËS SAIMIR

BRAHO



REPUBLIKA E SHQIPËRISË

AGJENCIA SHTETËRORE E KADASTRËS
DREJTORIA VENDORE SARANDË

Nr. 12062 Prot.

Sarandë, më 24.11.2021

NJOFTIM PËR SHPALLJE PUBLIKE

Ju njoftojme se shtetasi Kosta Jorgji Kordha ka aplikuar për kalimin në pronësi të objektit të ndërtuar para datës 10.08.1991.

Në zbatim të VKM 827/2020 "Percaktimin e rregullave të hollësishme për miratimin e dokumentit të pronësisë të objekteve pa titull pronësie, trojeve të tyre funksionale dhe të oborreve në përdorim", **kreu II pika 22** bëhet: Njoftimi Publik dhe Afishimi 30 Ditor për vazhdimin e procedurës së kalimit të pronësisë të pasurisë së paluajtshme me numër 8/691 mbi planshentën j-34-5-(114-A) në zonën kadastrale 1430, që i përket Çukë, Bashkia Sarandë, me sipërfaqe të parcelës ndërtimore **300 m²** dhe sipërfaqe të bazës së ndërtimit **100.8 m²**, në pronësi të Kosta Jorgji Kordha. Bashkangjitur po ju vendosim në dispozicion kopje të genplan.

Të gjithë personat e interesuar të cilët mund të kenë pretendime mbi këtë sipërfaqe, të paraqesin pretendimet e tyre brenda periudhës 30 ditore të Afishimit Publik, me qëllim pezullimin e procedurave të kalimit të pronësisë.

Ky njoftim mbahet në 4-kopje dy prej të cilave afishohen në ambjentet e ASHK – Sarandë, 1- në ambjentet e Bashkisë Sarandë, dhe tjetra i bashkohet praktikës.



GENPLAN

DREJTORIA E ALUIZNI-T: SARANDE

QARKU: VLORE

BA SHKIA: SARANDE

ZONA KADASTRALE: 1430

ADRESA E PASURISË: ÇUKE

INDEKSI I HARTËS: J - 34 - 5 - (114-C)

SHKALLA: 1:500

DATA: 12/11/2021

NUMRI UNIK (INDEKS):

NR. I APLIKIMIT: 89

NR. PA SURISË: 2/656

SIPËRFAQE E PARCELËS NDËRTIMORE = 200

PR. SHTET = PO PR. E TË TRETËVE = JO PR. TË VET = JO

SIPËRFAQE E BAZËS SË NDËRTIMIT = 91

POSEDUESI: PILO KRISTO BABI
emër atesia mbiemër

x= 503219.66
y= 4411717.5

KRGJSH

x= 503309.66
y= 4411717.5



x= 503219.66
y= 4411651.66

x= 503309.66
y= 4411651.66

KUFITARËT:

VERI Nr.Pas 6/521
JUG Nr.Pas 6/51
LINDJE Nr.Pas 6/521
PERENDIM Nr.Pas 6/51

Legjenda

- Hyrje ne objekt
- Objekt
- Parcel
- KUFI PARCELE

SEKTORI I HARTOGRAFISË:

SPECIALIST ERALED

PËRGJEGJËS VASIL

LIKA

LANGO

SEKTORI I ÇË SHTJEVE TË PRONË SISË:

SPECIALIST SAIMIR BRAHO

PËRGJEGJËS SAIMIR BRAHO



REPUBLIKA E SHQIPËRISË

AGJENCIA SHTETËRORE E KADASTRËS
DREJTORIA VENDORE SARANDE

Nr. 11862 Prot.

Sarandë, më 18.11.2021

NJOFTIM PËR SHPALLJE PUBLIKE

Ju njoftojme se shtetasi Pilo Kristo Babi ka aplikuar për kalimin në pronësi të objektit të ndërtuar para datës 10.08.1991.

Në zbatim të VKM 827/2020 "Percaktimin e rregullave të hollësishme për miratimin e dokumentit të pronësisë të objekteve pa titull pronësie, trojeve të tyre funksionale dhe të oborreve në përdorim", **kreu II pika 22** bëhet: Njoftimi Publik dhe Afishimi 30 Ditor për vazhdimin e procedurës së kalimit të pronësisë të pasurisë së paluajtshme me numër 2/656 mbi planshentën j-34-5-(114-c) në zonën kadastrale 1430, që i përket Çukë, Bashkia Sarandë, me sipërfaqe të parcelës ndërtimore **200 m²** dhe sipërfaqe të bazës së ndërtimit **91 m²**, në pronësi të Pilo Kristo Babi. Bashkangjitur po ju vendosim në dispozicion kopje të genplan.

Të gjithë personat e interesuar të cilët mund të kenë pretendime mbi këtë sipërfaqe, të paraqesin pretendimet e tyre brenda periudhës 30 ditore të Afishimit Publik, me qëllim pezullimin e procedurave të kalimit të pronësisë.

Ky njoftim mbahet në 4-kopje dy prej të cilave afishohen në ambjentet e ASHK – Sarandë, 1- në ambjentet e Bashkisë Sarandë, dhe tjetra i bashkohet praktikës.



GENPLAN

DREJTORIA E ALUIZNI-T: SARANDE

QARKU: VLORE

BA SHKIA: DELVINE

ZONA KADASTRALE: 1464

ADRESA E PA SURISË: DELVINE

INDEKSI I HARTËS: J-34-5-(36-C)

SHKALLA: 1:500

DATA: 03/11/2021

NUMRI UNIK (INDEKS):

11_9023984

NR. I APLIKIMIT:

5030

NR. PA SURISË:

15/109

SIPËRFAQE E PARCELËS NDËRTIMORE = 300

PR. SHITET = PO PR. E TË TRETËVE = JO PR. TË VET = JO

SIPËRFAQE E BAZËS SË NDËRTIMIT = 124.2

POSEDUESI:

SURJA

LUTO

BOÇI

emër

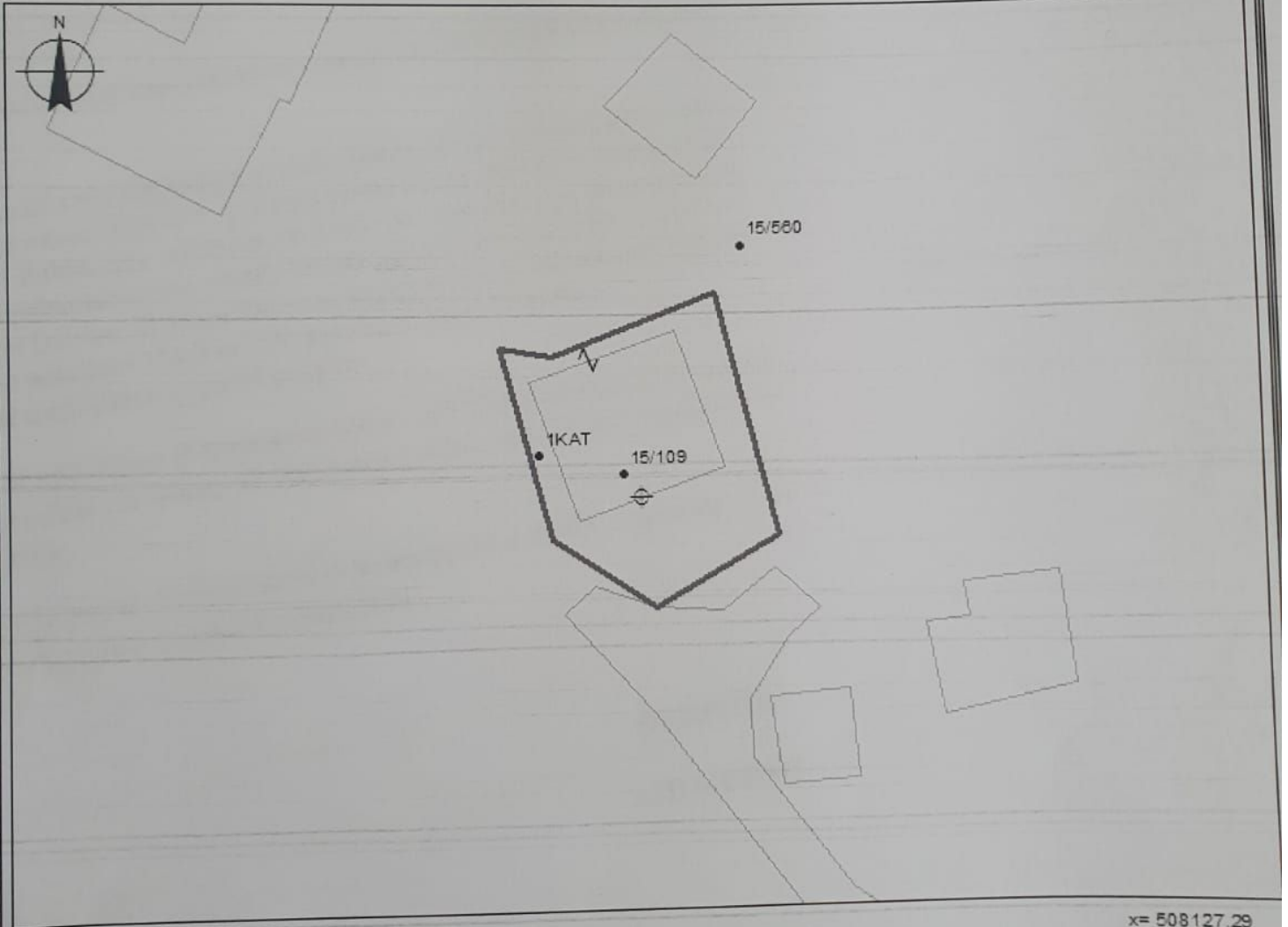
atesia

mbiemër

x= 508037.29
y= 4423501.57

KRGJSH

x= 508127.29
y= 4423501.57



x= 508037.29
y= 4423435.73

Legjenda

x= 508127.29
y= 4423435.73

KUFITARËT:

VERI Nr.Pas 15/560
JUG Nr.Pas 15/560
LINDJE Nr.Pas 15/560
PERENDIM Nr.Pas 15/560

- Hyrje ne objekt
- Objekt
- Parcel
- KUFIPARCELE

SEKTORI I HARTOGRAFISË:

SPECIALIST ERALD

LIKA

SEKTORI I ÇËSHITJEVE TË PRONËSISË:

SPECIALIST SAIMIR

BRAHO

PËRGJEGJËS SAIMIR

BRAHO



REPUBLIKA E SHQIPËRISË

AGJENCIA SHTETËRORE E KADASTRËS
DREJTORIA VENDORE SARANDE

Nr. 11468 Prot.

Sarandë, më 08.11.2021

NJOFTIM PËR SHPALLJE PUBLIKE

Ju njoftojme se shtetasi Surja Luto Boci ka aplikuar për kalimin në pronësi të objektit të ndërtuar para datës 10.08.1991.

Në zbatim të VKM 827/2020 "Percaktimin e rregullave të hollësishme për miratimin e dokumentit të pronësisë të objekteve pa titull pronësie, trojeve të tyre funksionale dhe të oborreve në përdorim", **kreu II pika 22** bëhet: Njoftimi Publik dhe Afishimi 30 Ditor për vazhdimin e procedurës së kalimit të pronësisë të pasurisë së paluajtshme me numër 15/109 mbi planshentën j-34-5-(36-c) në zonën kadastrale 1464, që i përket Delvinë, Bashkia Delvinë, me sipërfaqe të parcelës ndërtimore **300 m²** dhe sipërfaqe të bazës së ndërtimit **124.2 m²**, në pronësi të Surja Luto Boci. Bashkangjitur po ju vendosim në dispozicion kopje të genplan.

Të gjithë personat e interesuar të cilët mund të kenë pretendime mbi këtë sipërfaqe, të paraqesin pretendimet e tyre brenda periudhës 30 ditore të Afishimit Publik, me qëllim pezullimin e procedurave të kalimit të pronësisë.

Ky njoftim mbahet në 4-kopje dy prej të cilave afishohen në ambientet e ASHK – Sarandë, 1- në ambientet e Bashkisë Delvine, dhe tjetra i bashkohet praktikës.

DREJTOR

AIDA DEVI



GENPLAN

DREJTORIA E ALUIZNI-T: SARANDE

QARKU: VLORE

BA SHKIA: SARANDE

ZONA KADASTRALE: 1430

ADRESA E PA SURISË: ÇUKE

INDEKSI I HARTËS: J - 34 - 5 - (114-C)

SHKALLA: 1:500

DATA: 12/11/2021

NUMRI UNIK (INDEKS):

NR. I APLIKIMIT: 247

NR. PA SURISË: 8/690

SIPËRFAQE E PARCELËS NDËRTIMORE = 300

PR. SHTET = PO PR. E TË TRETËVE = JO PR. TË VET = JO

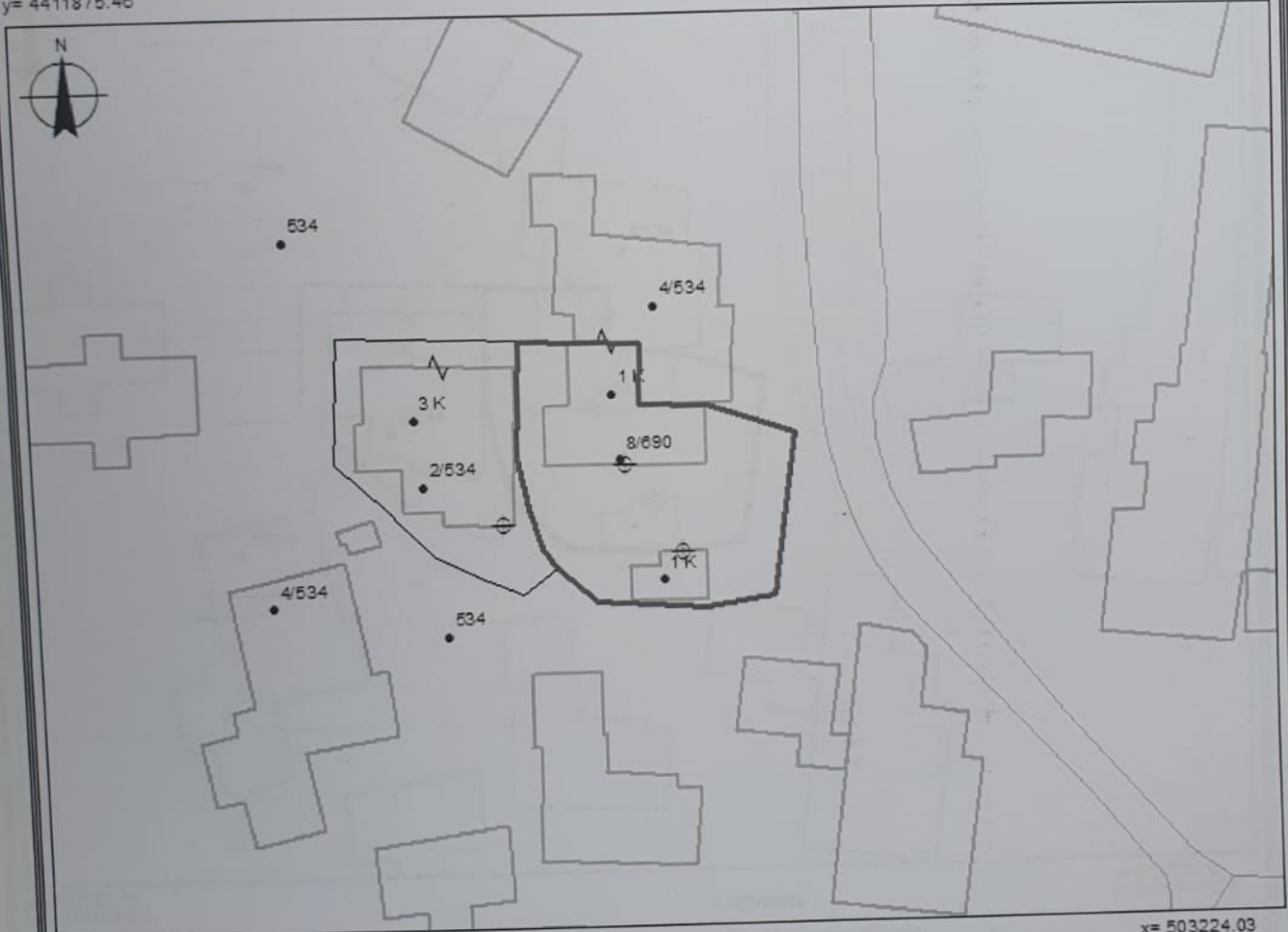
SIPËRFAQE E BAZËS SË NDËRTIMIT = 92.3

POSEDUESI: KRISTO THOMA MILO
emër atesia mbiemër

x= 503134.03
y= 4411875.46

KRGJSH

x= 503224.03
y= 4411875.46



x= 503134.03
y= 4411809.62

Legjenda

- ⊕ Hyrje ne objekt
- Objekt
- Parcel
- KUFI PARCELE

x= 503224.03
y= 4411809.62

KUFITARËT:

VERI Nr.Pas 4/534
JUG Nr.Pas 534
LINDJE Nr.Pas 534
PERENDIM Nr.Pas 534

SEKTORI I HARTOGRAFISË:

SPECIALIST ERALD LIKA
PËRGJEGJËS VASIL LANGO

SEKTORI I ÇËSHTJEVE TË PRONËSISË:

SPECIALIST SAIMIR BRAHO
PËRGJEGJËS SAIMIR BRAHO



REPUBLIKA E SHQIPËRISË

AGJENCIA SHTETËRORE E KADASTRËS
DREJTORIA VENDORE SARANDË

Nr. 11864 Prot.

Sarandë, më 18.11.2021

NJOFTIM PËR SHPALLJE PUBLIKE

Ju njoftojme se shtetasi Kristo Thoma Milo ka aplikuar për kalimin në pronësi të objektit të ndërtuar para datës 10.08.1991.

Në zbatim të VKM 827/2020 "Percaktimin e rregullave të hollësishme për miratimin e dokumentit të pronësisë të objekteve pa titull pronësie, trojeve të tyre funksionale dhe të oborreve në përdorim", **kreu II pika 22** bëhet: Njoftimi Publik dhe Afishimi 30 Ditë për vazhdimin e procedurës së kalimit të pronësisë të pasurisë së paluajtshme me numër 8/690 mbi planshentën j-34-5-(114-c) në zonën kadastrale 1430, që i përket Çukë, Bashkia Sarandë, me sipërfaqe të parcelës ndërtimore **300 m²** dhe sipërfaqe të bazës së ndërtimit **92.3 m²**, në pronësi të Kristo Thoma Milo. Bashkangjitur po ju vendosim në dispozicion kopje të genplan.

Të gjithë personat e interesuar të cilët mund të kenë pretendime mbi këtë sipërfaqe, të paraqesin pretendimet e tyre brenda periudhës 30 ditore të Afishimit Publik, me qëllim pezullimin e procedurave të kalimit të pronësisë.

Ky njoftim mbahet në 4-kopje dy prej të cilave afishohen në ambjentet e ASHK – Sarandë, 1- në ambjentet e Bashkisë Sarandë, dhe tjetra i bashkohet praktikës.



AGJENCIA SHTETËRORE E KADASTRËS
DREJTORIA VENDORE SARANDE

Nr. 12063 Prot.

Sarandë, më 24.11.2021

NJOFTIM PËR SHPALLJE PUBLIKE

Ju njoftojme se subjekti Varvara Zaho Veshi ka aplikuar për kalimin në pronësi të objektit të ndërtuar para datës 10.08.1991.

Në zbatim të VKM 827/2020 "Percaktimin e rregullave të hollësishme për miratimin e dokumentit të pronësisë të objekteve pa titull pronësie, trojeve të tyre funksionale dhe të oborreve në përdorim", **kreu II pika 22** bëhet: Njoftimi Publik dhe Afishimi 30 Ditor për vazhdimin e procedurës së kalimit të pronësisë të pasurisë së paluajtshme me numër 12/8 mbi planshentën k-34-136-(172-B) në zonën kadastrale 1421, që i përket Çorraj, Bashkia Himarë, me sipërfaqe të parcelës ndërtimore **300 m²** dhe sipërfaqe të bazës së ndërtimit **55.9 m²**, në pronësi të Miranda Janaq Boshnjaku (në zbatim të dëshmisë të trashëgimisë ligjore).

Bashkangjitur po ju vendosim në dispozicion kopje të genplan.

Të gjithë personat e interesuar të cilët mund të kenë pretendime mbi këtë sipërfaqe, të paraqesin pretendimet e tyre brenda periudhës 30 ditore të Afishimit Publik, me qëllim pezullimin e procedurave të kalimit të pronësisë.

Ky njoftim mbahet në 4-kopje dy prej të cilave afishohen në ambjentet e ASHK – Sarandë, 1- në ambjentet e Bashkisë Sarandë, dhe tjetra i bashkohet praktikës.



GENPLAN

DREJTORIA E ALUIZNI-T: SARANDE

QARKU: VLORE

BA SHKIA: HIMARE

ZONA KADASTRALE: 1421

ADRESA E PA SURISË: ÇORRAJ

INDEKSI I HARTËS: K - 34 - 136 - (172-B)

SHKALLA: 1:500

DATA: 15/11/2021

NUMRI UNIK (INDEKSI):

NR. I APLIKIMIT: 541

NR. PA SURISË: 12/8

SIPËRFAQE E PARCELËS NDËRTIMORE = 300

PR. SHTET = PO PR. E TË TRETËVE = JO PR. TË VET = JO

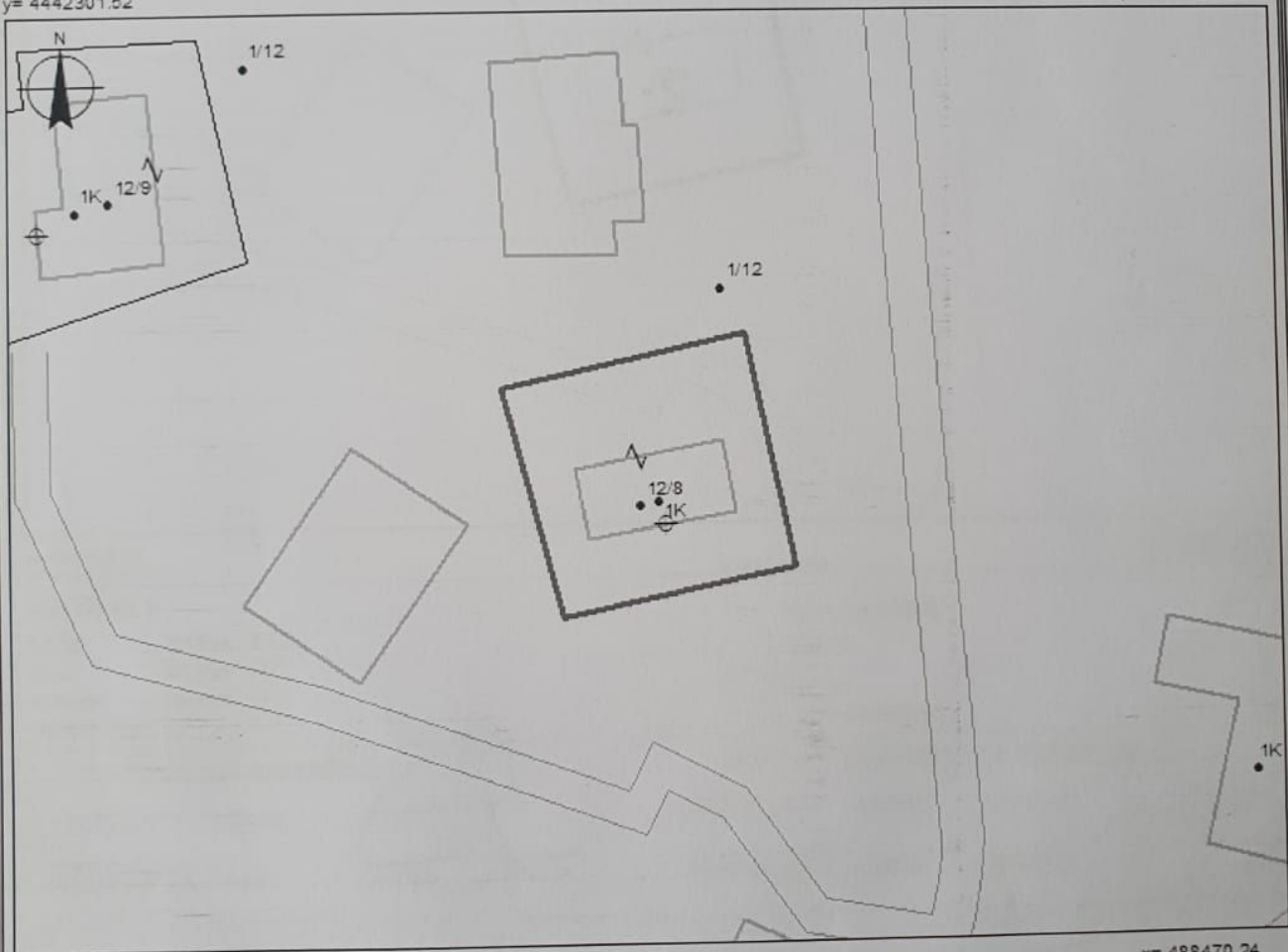
SIPËRFAQE E BAZËS SË NDËRTIMIT = 55.9

POSEDUESI: MIRANADA JANAQ BOSH NJAKU
emër atesia mbiemër

x= 488380.24
y= 4442301.52

KRGJSH

x= 488470.24
y= 4442301.52



x= 488380.24
y= 4442235.68

x= 488470.24
y= 4442235.68

KUFITARËT:

VERI Nr.Pas 1/12
JUG Nr.Pas 1/12
LINDJE Nr.Pas 1/12
PERENDIM Nr.Pas 1/12

Legjenda

- ⊕ Hyrje ne objekt
- Objekt
- Parcel
- KUFI PARCELE

SEKTORI I HARTOGRAFISË:

SPECIALIST ERA LD LIKA
PËRGJEGJËS VASIL LANGO

SEKTORI I ÇËSHTJEVE TË PRONËSISË:

SPECIALIST SAIMIR BRAHO
PËRGJEGJËS SAIMIR BRAHO

DREJTOR / PËRFAQËSUESI I SUBJEKTIT: AIDA
emër

DEMI
mbiemër

nënshkrimi

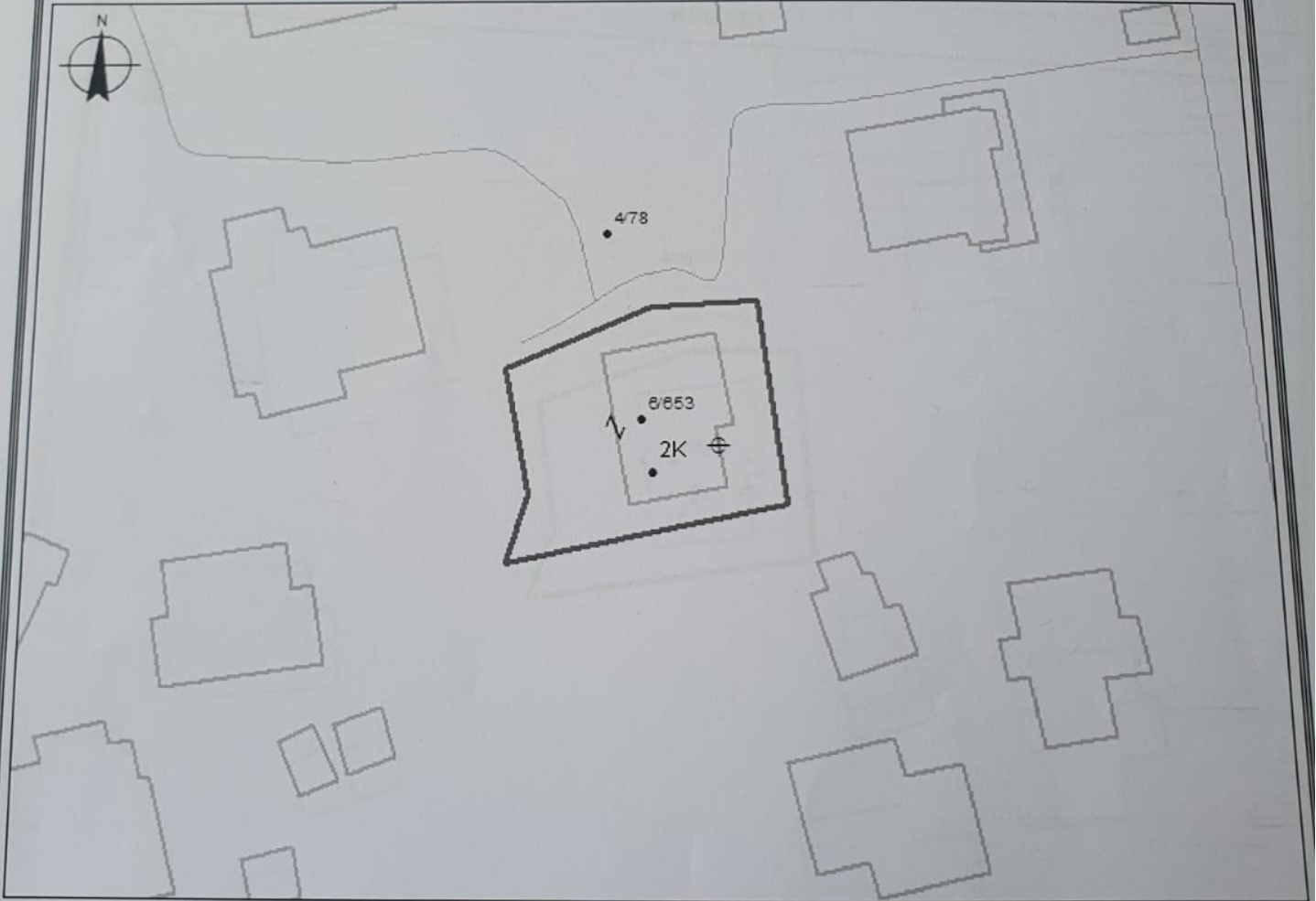
GENPLAN

DREJTORIA E ALUIZNI-T: SARANDE	NUMRI UNIK (INDEKS):
QARKU: VLORE	NR. I APLIKIMIT: 106
BA SHKIA: SARANDE	NR. PA SURISË: 6/653
ZONA KADASTRALE: 1430	SIPËRFAQE E PARCELËS NDËRTIMORE = 300
ADRESA E PA SURISË: ÇUKE	PR. SHTET = PO PR. E TË TRETËVE = JO PR. TË VET = JO
INDEKSI I HARTËS: J - 34 - 5 - (114-A)	SIPËRFAQE E BAZËS SË NDËRTIMIT = 91.6
SHKALLA: 1:500	POSEDUESI: MILICA KRISTO TURLLA
DATA: 12/11/2021	emër atesia mbiemër

x= 503071.37
y= 4412351.37

KRGJSH

x= 503161.37
y= 4412351.37



x= 503071.37
y= 4412285.53

x= 503161.37
y= 4412285.53

KUFITARËT:

VERI Nr.Pas 4/78
JUG Nr.Pas 4/78
LINDJE Nr.Pas 4/78
PERENDIM Nr.Pas 4/78

Legjenda

- ⊕ Hyrje ne objekt
- Objekt
- Parcel
- KUFI PARCELE

SEKTORI I HARTOGRAFISË:

SPECIALIST ERA LD LIKA
PËRGJEGJËS VASIL LANGO

SEKTORI I ÇËSHTJEVE TË PRONËSISË:

SPECIALIST SAIMIR BRAHO
PËRGJEGJËS SAIMIR BRAHO



REPUBLIKA E SHQIPËRISË

AGJENCIA SHTETËRORE E KADASTRËS
DREJTORIA VENDORE SARANDE

Nr. 12066 Prot.

Sarandë, më 24.11.2021


NJOFTIM PËR SHPALLJE PUBLIKE

Ju njoftojme se shtetasi Milica Kristo Turlla ka aplikuar për kalimin në pronësi të objektit të ndërtuar para datës 10.08.1991.

Në zbatim të VKM 827/2020 "Percaktimin e rregullave të hollësishme për miratimin e dokumentit të pronësisë të objekteve pa titull pronësie, trojeve të tyre funksionale dhe të oborreve në përdorim", **kreu II pika 22** bëhet: Njoftimi Publik dhe Afishimi 30 Ditor për vazhdimin e procedurës së kalimit të pronësisë të pasurisë së paluajtshme me numër 6/653 mbi planshentën j-34-5-(114-A) në zonën kadastrale 1430, që i përket Çukë, Bashkia Sarandë, me sipërfaqe të parcelës ndërtimore **300 m²** dhe sipërfaqe të bazës së ndërtimit **91.6 m²**, në pronësi të Milica Kristo Turlla. Bashkangjitur po ju vendosim në dispozicion kopje të genplan.

Të gjithë personat e interesuar të cilët mund të kenë pretendime mbi këtë sipërfaqe, të paraqesin pretendimet e tyre brenda periudhës 30 ditore të Afishimit Publik, me qëllim pezullimin e procedurave të kalimit të pronësisë.

Ky njoftim mbahet në 4-kopje dy prej të cilave afishohen në ambjentet e ASHK – Sarandë, 1- në ambjentet e Bashkisë Sarandë, dhe tjetra i bashkohet praktikës.



GENPLAN

DREJTORIA E ALUIZNI-T: SARANDE

QARKU: VLORE

BA SHKIA: SARANDE

ZONA KADASTRALE: 1430

ADRESA E PA SURISË: ÇUKE

INDEKSI I HARTËS: J - 34 - 5 - (114-C)

SHKALLA: 1:500

DATA: 12/11/2021

NUMRI UNIK (INDEKS):

NR. I APLIKIMIT: 342

NR. PA SURISË: 2/658

SIPËRFAQE E PARCELËS NDËRTIMORE = 300

PR. SHTET = PO PR. E TË TRETËVE = JO PR. TË VET = JO

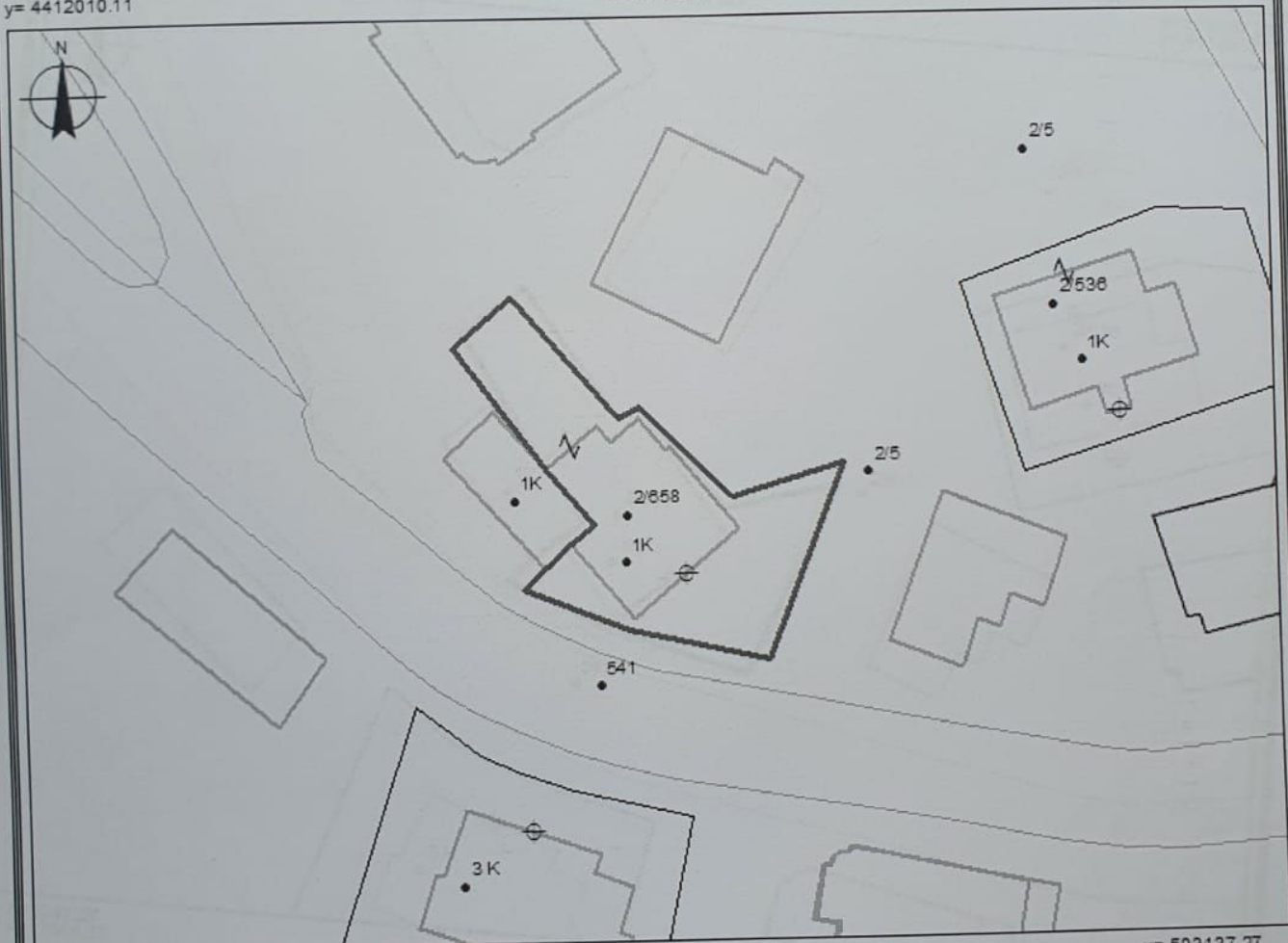
SIPËRFAQE E BAZËS SË NDËRTIMIT = 105.4

POSEDUESI: SPIRO THANAS ÇAVO
emër atesia mbiemër

x= 503047.27
y= 4412010.11

KRGJSH

x= 503137.27
y= 4412010.11



x= 503047.27
y= 4411944.27

x= 503137.27
y= 4411944.27

KUFITARËT:

VERI Nr.Pas 2/5
JUG Nr.Pas 541
LINDJE Nr.Pas 2/5
PERENDIM Nr.Pas 541

Legjenda

- Hyrje ne objekt
- Objekt
- Parcel
- KUPI PARCELE

SEKTORI I HARTOGRAFISË:

SPECIALIST ERALD LIKA
PËRGJEGJËS VASIL LANGO

SEKTORI I ÇËSHTJEVE TË PRONËSISË:

SPECIALIST SAIMIR BRAHO
PËRGJEGJËS SAIMIR BRAHO



REPUBLIKA E SHQIPËRISË

AGJENCIA SHTETËRORE E KADASTRËS
DREJTORIA VENDORE SARANDË

Nr. 11857 Prot.

Sarandë, më 18.11.2021

NJOFTIM PËR SHPALLJE PUBLIKE

Ju njoftojme se shtetasi Spiro Thanas Cavo ka aplikuar për kalimin në pronësi të objektit të ndërtuar para datës 10.08.1991.

Në zbatim të VKM 827/2020 "Percaktimin e rregullave të hollësishme për miratimin e dokumentit të pronësisë të objekteve pa titull pronësie, trojeve të tyre funksionale dhe të oborreve në përdorim", **kreu II pika 22** bëhet: Njoftimi Publik dhe Afishimi 30 Ditor për vazhdimin e procedurës së kalimit të pronësisë të pasurisë së paluajtshme me numër 2/658 mbi planshentën j-34-5-(114-c) në zonën kadastrale 1430, që i përket Çukë, Bashkia Sarandë, me sipërfaqe të parcelës ndërtimore **300 m²** dhe sipërfaqe të bazës së ndërtimit **105.4 m²**, në pronësi të Spiro Thanas Cavo. Bashkangjitur po ju vendosim në dispozicion kopje të genplan.

Të gjithë personat e interesuar të cilët mund të kenë pretendime mbi këtë sipërfaqe, të paraqesin pretendimet e tyre brenda periudhës 30 ditore të Afishimit Publik, me qëllim pezullimin e procedurave të kalimit të pronësisë.

Ky njoftim mbahet në 4-kopje dy prej të cilave afishohen në ambjentet e ASHK – Sarandë, 1- në ambjentet e Bashkisë Sarandë, dhe tjetra i bashkohet praktikës.



GENPLAN

DREJTORIA E ALUIZNI-T: SARANDE

QARKU: VLORE

BA SHKIA: SARANDE

ZONA KADASTRALE: 1430

ADRESA E PA SURISË: ÇUKE

INDEKSI I HARTËS: J - 34 - 5 - (114-C)

SHKALLA: 1:500

DATA: 12/11/2021

NUMRI UNIK (INDEKS):

NR. I APLIKIMIT: 246

NR. PA SURISË: 2/657

SIPËRFAQE E PARCELËS NDËRTIMORE = 300

PR. SHTET = PO PR. E TË TRETËVE = JO PR. TË VET = JO

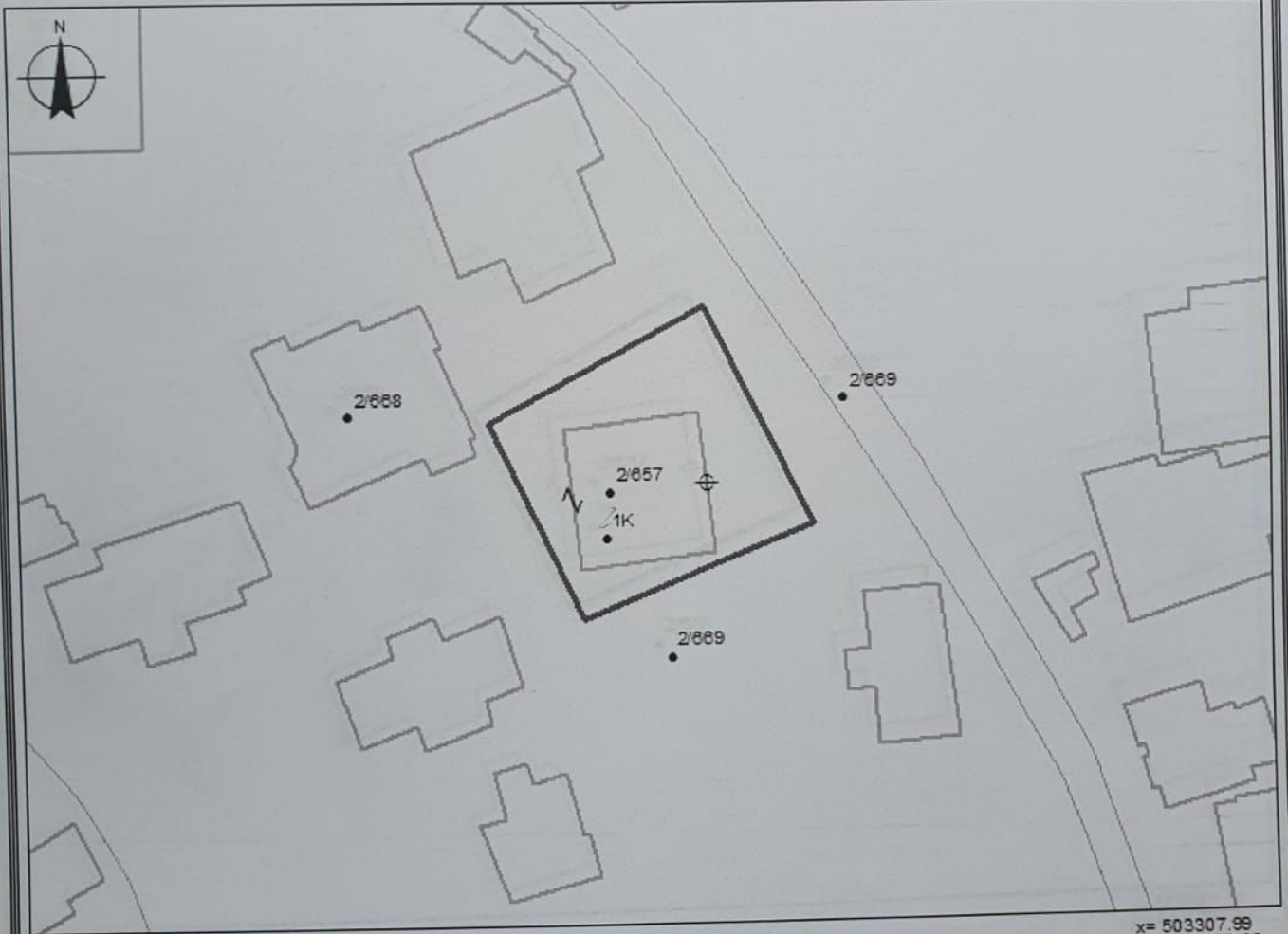
SIPËRFAQE E BAZËS SË NDËRTIMIT = 100

POSEDUE SI: THOMA VANGJEL VRIONI
emër atesia mbiemër

x= 503217.99
y= 4411795.87

KRGJSH

x= 503307.99
y= 4411795.87



x= 503217.99
y= 4411730.03

x= 503307.99
y= 4411730.03

KUFITARËT:

VERI Nr.Pas 2/669
JUG Nr.Pas 2/669
LINDJE Nr.Pas 2/669
PERENDIM Nr.Pas 2/668

Legjenda

- ⊕ Hyrje ne objekt
- Objekt
- Parcel
- KUFU PARCELE

SEKTORI I HARTOGRAFISË:

SPECIALIST ERALED LIKA
PËRGJEGJËS VASIL LANGO

SEKTORI I ÇËSHITJEVE TË PRONËSISË:

SPECIALIST SAIMIR BRAHO
PËRGJEGJËS SAIMIR BRAHO



REPUBLIKA E SHQIPËRISË

AGJENCIA SHTETËRORE E KADASTRËS
DREJTORIA VENDORE SARANDE

Nr. 11865 Prot.

Sarandë, më 18.11.2021

NJOFTIM PËR SHPALLJE PUBLIKE

Ju njoftojme se shtetasi Thoma Vangjel Vrioni ka aplikuar për kalimin në pronësi të objektit të ndërtuar para datës 10.08.1991.

Në zbatim të VKM 827/2020 "Percaktimin e rregullave të hollësishme për miratimin e dokumentit të pronësisë të objekteve pa titull pronësie, trojeve të tyre funksionale dhe të oborreve në përdorim", **kreu II pika 22** bëhet: Njoftimi Publik dhe Afishimi 30 Ditore për vazhdimin e procedurës së kalimit të pronësisë të pasurisë së paluajtshme me numër 2/657 mbi planshentën j-34-5-(114-c) në zonën kadastrale 1430, që i përket Çukë, Bashkia Sarandë, me sipërfaqe të parcelës ndërtimore **300 m²** dhe sipërfaqe të bazës së ndërtimit **100 m²**, në pronësi të Thoma Vangjel Vrioni. Bashkangjitur po ju vendosim në dispozicion kopje të genplan.

Të gjithë personat e interesuar të cilët mund të kenë pretendime mbi këtë sipërfaqe, të paraqesin pretendimet e tyre brenda periudhës 30 ditore të Afishimit Publik, me qëllim pezullimin e procedurave të kalimit të pronësisë.

Ky njoftim mbahet në 4-kopje dy prej të cilave afishohen në ambjentet e ASHK – Sarandë, 1- në ambjentet e Bashkisë Sarandë, dhe tjetra i bashkohet praktikës.





REPUBLIKA E SHQIPËRISË

AGJENCIA SHTETËRORE E KADASTRËS
DREJTORIA VENDORE SARANDE

Nr. 12060 Prot.

Sarandë, më 24/11.2021

NJOFTIM PËR SHPALLJE PUBLIKE

Ju njoftojme se shtetasi Koci Kico Dini ka aplikuar për kalimin në pronësi të objektit të ndërtuar para datës 10.08.1991.

Në zbatim të VKM 827/2020 "Percaktimin e rregullave të hollësishme për miratimin e dokumentit të pronësisë të objekteve pa titull pronësie, trojeve të tyre funksionale dhe të oborreve në përdorim", **kreu II pika 22** bëhet: Njoftimi Publik dhe Afishimi 30 Ditor për vazhdimin e procedurës së kalimit të pronësisë të pasurisë së paluajtshme me numër 8/694 mbi planshentën j-34-5-(114-c) në zonën kadastrale 1430, që i përket Çukë, Bashkia Sarandë, me sipërfaqe të parcelës ndërtimore **300 m²** dhe sipërfaqe të bazës së ndërtimit **80.5 m²**, në pronësi të Koci Kico Dini. Bashkangjitur po ju vendosim në dispozicion kopje të genplan.

Të gjithë personat e interesuar të cilët mund të kenë pretendime mbi këtë sipërfaqe, të paraqesin pretendimet e tyre brenda periudhës 30 ditore të Afishimit Publik, me qëllim pezullimin e procedurave të kalimit të pronësisë.

Ky njoftim mbahet në 4-kopje dy prej të cilave afishohen në ambjentet e ASHK – Sarandë, 1- në ambjentet e Bashkisë Sarandë, dhe tjetra i bashkohet praktikës.



GENPLAN

DREJTORIA E ALUIZNI-T: SARANDE

QARKU: VLORE

BA SHKIA: SARANDE

ZONA KADASTRALE: 1430

ADRESA E PA SURISË: ÇUKE

INDEKSI I HARTËS: J - 34 - 5 - (114-C)

SHKALLA: 1:500

DATA: 18/11/2021

NUMRI UNIK (INDEKS):

NR. I APLIKIMIT: 362

NR. PA SURISË: 8/694

SIPËRFAQE E PARCELËS NDËRTIMORE = 300

PR. SHTET = PO PR. E TË TRETËVE = JO PR. TË VET = JO

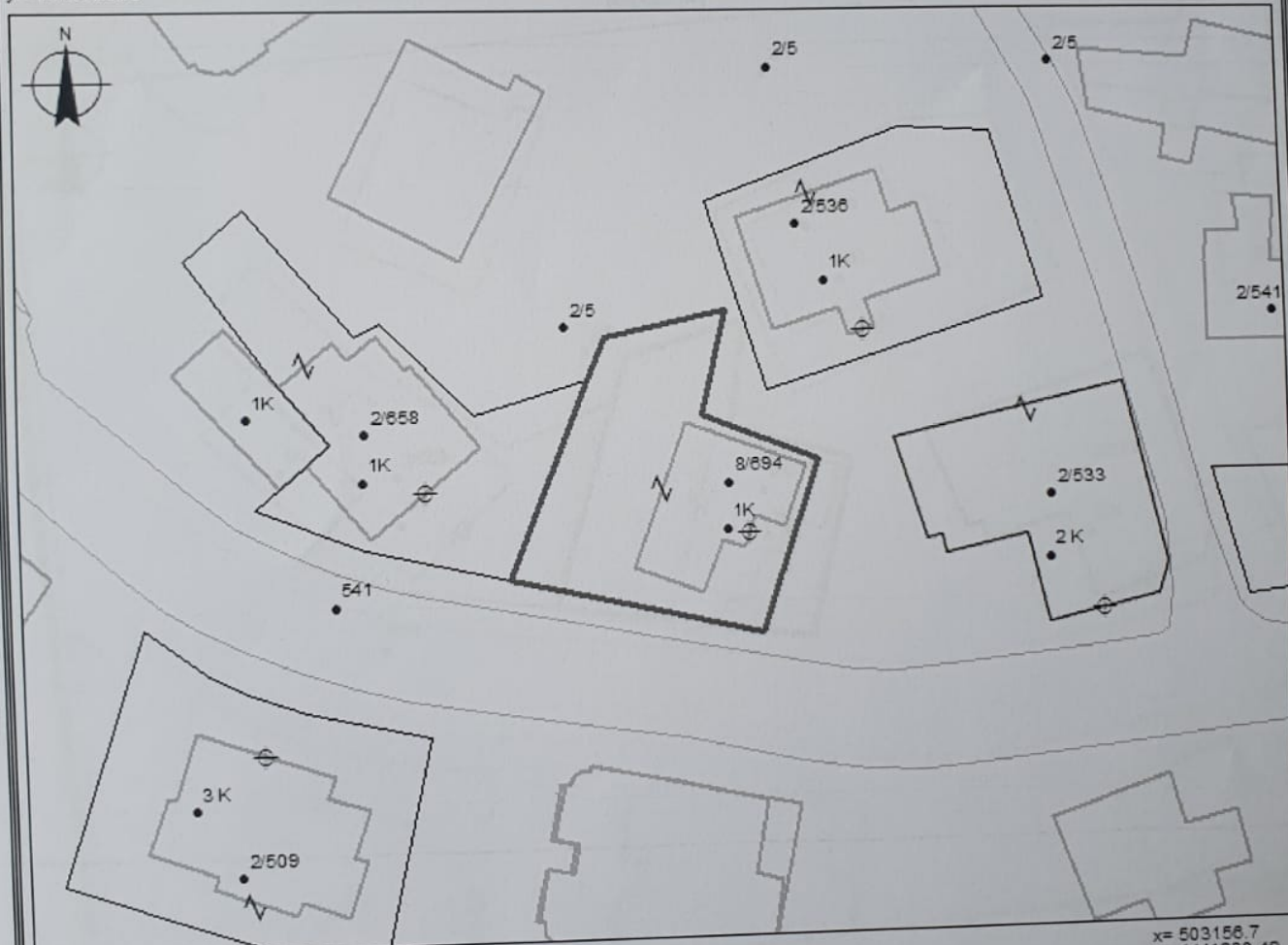
SIPËRFAQE E BAZËS SË NDËRTIMIT = 80.5

POSEDUESI: KOÇI emër KIÇO atesia DINI mbiemër

x= 503066.7
y= 4412004.33

KRGJSH

x= 503156.7
y= 4412004.33



x= 503156.7
y= 4411938.49

x= 503066.7
y= 4411938.49

KUFITARËT:

VERI Nr.Pas 2/5,2/536
JUG Nr.Pas 541
LINDJE Nr.Pas 2/533
PERENDIM Nr.Pas 2/638

Legjenda

- Hyrje ne objekt
- Objekt
- Parcel
- KUPI PARCELE

SEKTORI I HARTOGRAFISË:

SPECIALIST ERALD
PËRGJEGJËS VASIL

LIKA
LANGO

SEKTORI I ÇËSHITJEVE TË PRONËSISË:

SPECIALIST SAIMIR BRAHO
PËRGJEGJËS SAIMIR BRAHO

DREJTOR / PËRFAQËSUESI I SUBJEKTIT: AIDA

DEMI
mbiemër

nënshkrimi



REPUBLIKA E SHQIPËRISË

AGJENCIA SHTETËRORE E KADASTRËS
DREJTORIA VENDORE SARANDË

Nr. 11473 Prot.

Sarandë, më 08.11.2021

NJOFTIM PËR SHPALLJE PUBLIKE

Ju njoftojme se shtetasi Mimoza Ahmet Hamiti ka aplikuar për kalimin në pronësi të objektit të ndërtuar para datës 10.08.1991.

Në zbatim të VKM 827/2020 "Percaktimin e rregullave të hollësishme për miratimin e dokumentit të pronësisë të objekteve pa titull pronësie, trojeve të tyre funksionale dhe të oborreve në përdorim", **kreu II pika 22** bëhet: Njoftimi Publik dhe Afishimi 30 Ditor për vazhdimin e procedurës së kalimit të pronësisë të pasurisë së paluajtshme me numër 15/130 mbi planshentën j-34-5-(36-c) në zonën kadastrale 1464, që i përket Delvinë, Bashkia Delvinë, me sipërfaqe të parcelës ndërtimore **222 m²** dhe sipërfaqe të bazës së ndërtimit **102.2 m²**, në pronësi të Mimoza Ahmet Hamiti. Bashkangjitur po ju vendosim në dispozicion kopje të genplan.

Të gjithë personat e interesuar të cilët mund të kenë pretendime mbi këtë sipërfaqe, të paraqesin pretendimet e tyre brenda periudhës 30 ditore të Afishimit Publik, me qëllim pezullimin e procedurave të kalimit të pronësisë.

Ky njoftim mbahet në 4-kopje dy prej të cilave afishohen në ambjentet e ASHK – Sarandë, 1- në ambjentet e Bashkisë Delvine, dhe tjetra i bashkohet praktikës.



GENPLAN

DREJTORIA E ALUIZNI-T : SARANDE

QARKU: VLORE

BA SHKIA: DELVINE

ZONA KADASTRALE: 1464

ADRESA E PA SURISË: DELVINE

INDEKSI I HARTËS: J - 34 - 5 - (36-C)

SHKALLA: 1:500

DATA: 03/11/2021

NUMRI UNIK (INDEKS): 11_9023907

NR. I APLIKIMIT: 4812

NR. PA SURISË: 15/130

SIPËRFAQE E PARCELËS NDËRTIMORE = 222

PR. SHTET = PO PR. E TË TRETËVE = JO PR. TË VET = JO

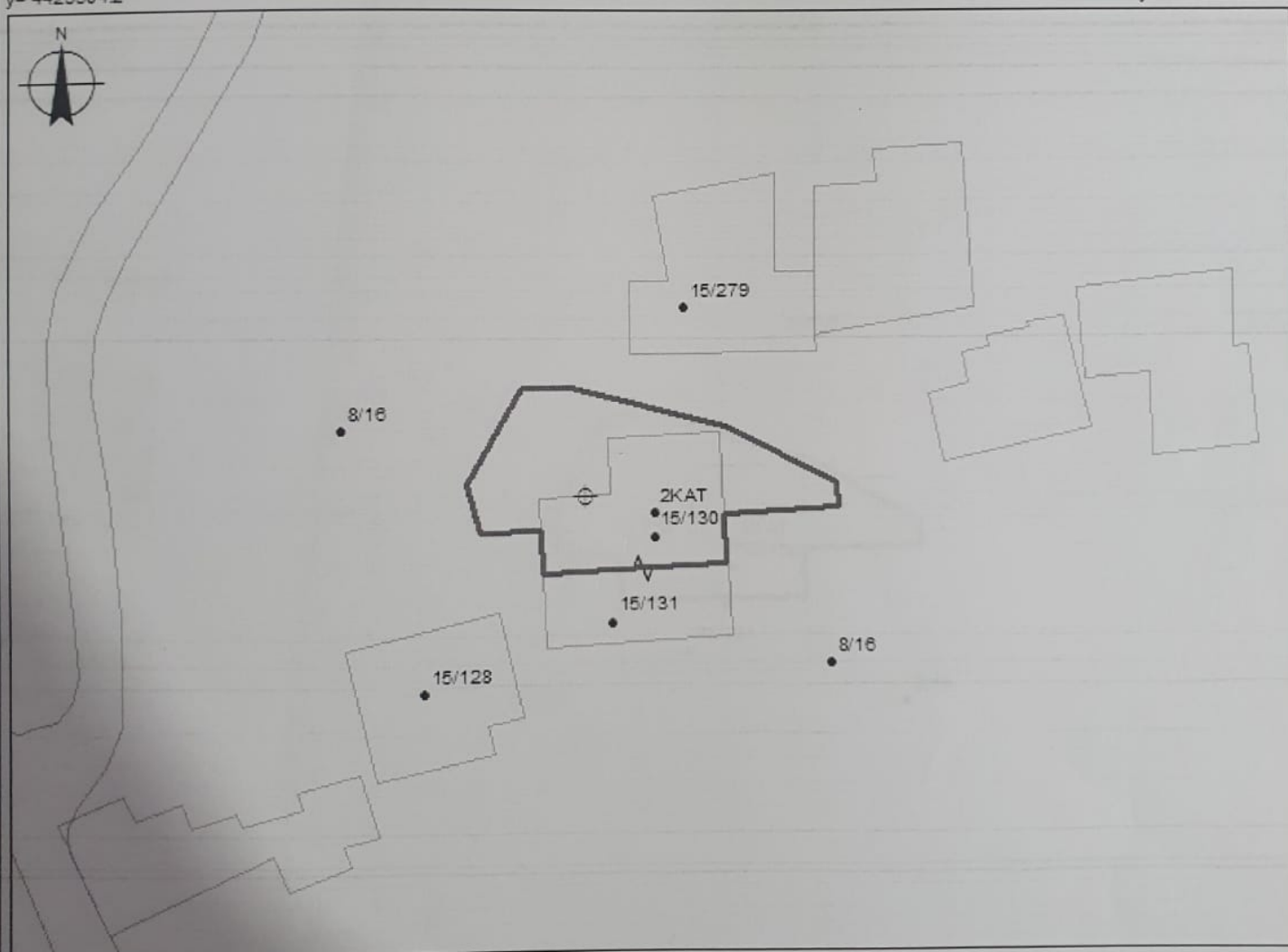
SIPËRFAQE E BAZËS SË NDËRTIMIT = 102.2

POSEDUE SI: MIMOZA AHMET HAMITI
emër atesia mbiemër

x= 508278.03
y= 4423504.2

KRGJSH

x= 508368.03
y= 4423504.2



x= 508278.03
y= 4423438.36

Legjenda

x= 508368.03
y= 4423438.36

KUFITARËT:

VERI Nr.Pas 15/279
JUG Nr.Pas 15/131
LINDJE Nr.Pas 8/16
PERENDIM Nr.Pas 8/16

- ⊕ Hyrje ne objekt
- ▭ Objekt
- ▭ Parcel
- KUFI PARCELE

SEKTORI I HARTOGRAFISË:

SPECIALIST ERALD

L. KA

SEKTORI I ÇËSHITJEVE TË PRONËSISË:

SPECIALIST SAIMIR BRAHO