



REPUBLIKA E SHQIPËRISË  
AGJENCIA SHTETËRORE E KADASTRËS  
DREJTORIA VENDORE KORÇË

Nr. 724 Prot.

Datë 22/12 / 2021

**Lënda:** Kërkesë për afishim publik.

AGJENCIA SHTETËRORE E KADASTRËS  
TIRANË  
BASHKIA MALIQ  
NJËSIA ADMINISTRATIVE POJAN

Agjencia Shtetërore e Kadastrës Drejtoria Vendore të Korçë ,në zbatim të Vendimit Nr. 827, datë 30.09.2020 “Për përcaktimin e rregullave të hollësishme për miratimin e dokumentit të pronësisë të objekteve pa titull pronësie, trojeve të tyre funksionale dhe të oborreve në përdorim“ ka marrë në shqyrtim kërkesën me nr. 14146 prot, datë 09.07.2021 subjekti **Stavri Gurali Pendavinji**.

Nga procesverbali i verifikimit në terren rezulton se objekti ndodhet në Bashkinë Maliq, Fshati Plasë me këto të dhëna:

- Z.K. 2984, nr.pas 165/57/1
- Sip.parcelës ndërtimore 300 m2
- Sip. e bazës së ndërtimit 148.4 m2
- Numri i kateve - 1 Kat

Pasuritë Kufitare

- Veri Nr. Pasurie 165/87; 165/56
- Jug Nr. Pasurie 165/84
- Lindje Nr. Pasurie 165/58
- Perëndim Nr.Pasurie 165/98

Për sa më sipër kërkojmë , që të bëhet afishimi on-line në faqen zyrtare të A.SH.K., kjo bazuar në pikën 8 të VKM-së Nr.827,datë 30.09.2020 “Të dhënat e kërkesës dhe të evidentimit në terem bëhen publike për 30 ditë, në ambientet e njësisë administrative ku gjendet pasuia , në ambientet e Agjencisë Shtetërore të Kadastrës.“

Në bashkëpunim me ju  
(bashkëlidhur Genplani)

DREJTORI  
**BESA SPAHO**



# GENPLAN

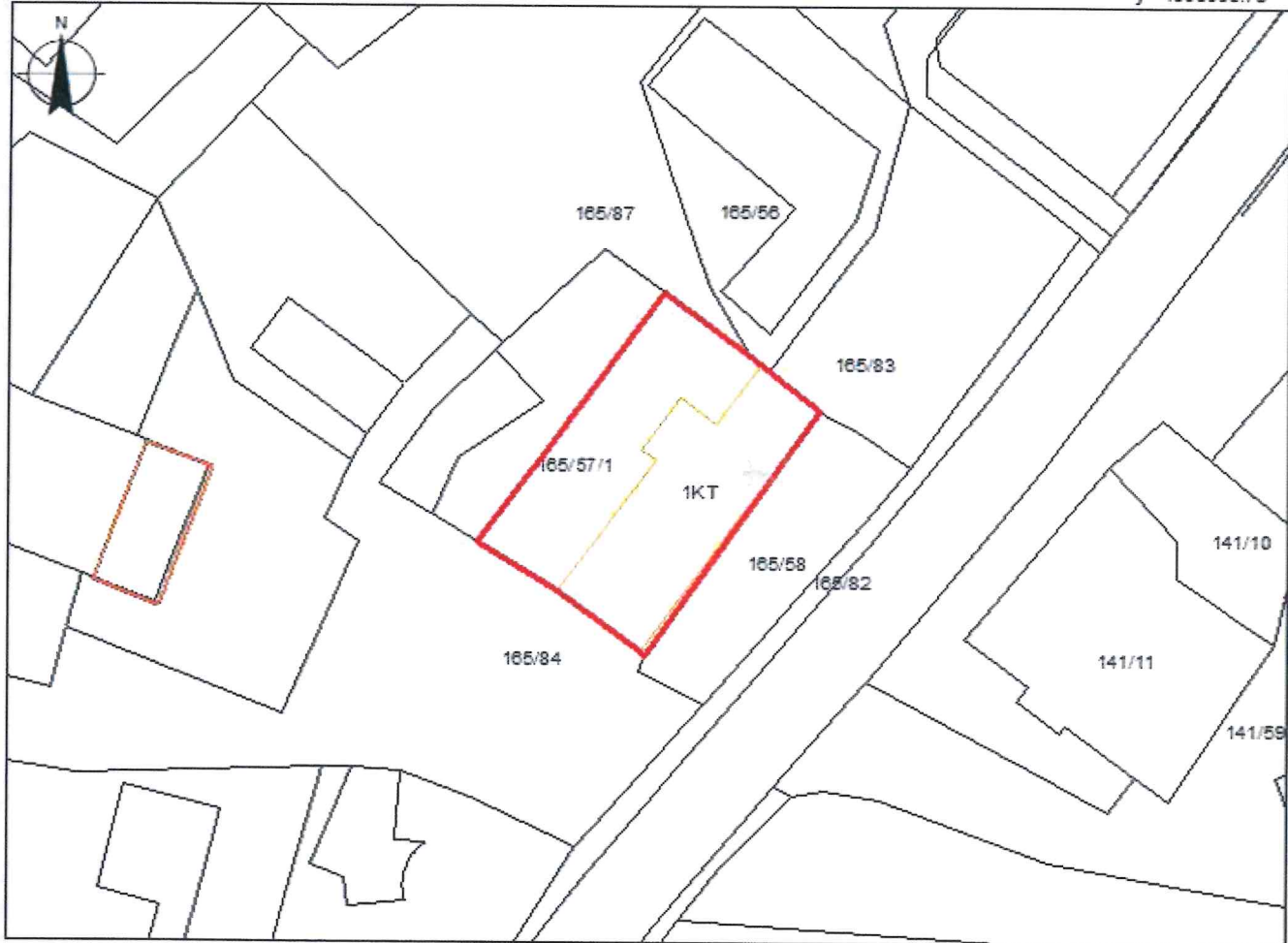
DREJTORIA E ASHK : KORÇË  
QARKU: KORÇË  
BA SHKIA: MALIQ  
ZONA KADASTRALE: 2984  
ADRESA E PA SURISË: PLASE  
INDEKSI I HARTËS: KO-PLAS-55  
SHKALLA: 1:500  
DATA: 18/11/2021

NUMRI UNIK (INDEKS): 07\_9025227  
NR. I APLIKIMIT: 14146  
NR. PA SURISË: 165/57/1  
SIPËRFAQE E PARCELËS NDËRTIMORE = 300  
PR. SHTET = PO PR. E TË TRETËVE = PR. TË VET =  
SIPËRFAQE E BAZËS SË NDËRTIMIT = 148.4  
POSEDUESI: STAVRI GURALI PENDAVINJI  
emër atesia mbiemër

x= 571265.98  
y= 4506005.73

KRGJ SH

x= 571355.98  
y= 4506005.73



x= 571265.98  
y= 4505939.9

## Legjenda

x= 571355.98  
y= 4505939.9

### KUFITARËT:

VERI Nr.Pas 165/87; 165/56  
JUG Nr.Pas 165/84  
LINDJE Nr.Pas 165/58  
PERENDIM Nr.Pas 165/98

- HYRJA
- NDËRTESA
- PARCELA
- KUFIPARCELE

### SEKTORI I HARTOGRAFISË:

SPECIALIST DENIS

QAJA

PËRGJEGJËS

### SEKTORI I ÇËSHTJEVE TË PRONËSISË:

SPECIALIST RENALDI BYLYKBASHI

PËRGJEGJËS

DREJTOR / PËRFAQËSUESI I SUBJEKTIT: BESA  
emër

SPAHO  
mbiemër





REPUBLIKA E SHQIPËRISË  
AGJENCIA SHTETËRORE E KADASTRËS  
DREJTORIA VENDORE KORÇË

Nr. 7230 Prot.

Datë 02/12 / 2021

**Lënda:** Kërkesë për afishim publik.

AGJENCIA SHTETËRORE E KADASTRËS  
TIRANË  
BASHKIA MALIQ  
NJËSIA ADMINISTRATIVE POJAN

Agjencia Shtetërore e Kadastrës Drejtoria Vendore të Korçë ,në zbatim të Vendimit Nr. 827, datë 30.09.2020 “Për përcaktimin e rregullave të hollësishme për miratimin e dokumentit të pronësisë të objekteve pa titull pronësie, trojeve të tyre funksionale dhe të oborreve në përdorim “ ka marrë në shqyrtim kërkesën me nr. 17227 prot, datë 19.08.2021 subjekti **Sotir Ramadan Zengo**.

Nga procesverbali i verifikimit në terren rezulton se objekti ndodhet në Bashkinë Maliq, Fshati Plasë me këto të dhëna:

- Z.K. 2984, nr.pas 141/33
- Sip.parcelës ndërtimore 302.86 m2
- Sip. e bazës së ndërtimit 103.4 m2
- Numri i kateve - 1 Kat + Bodrum

Pasuritë Kufitare

- Veri Nr. Pasurie 141/34
- Jug Nr. Pasurie 141/62
- Lindje Nr. Pasurie 141/34
- Perëndim Nr.Pasurie 141/19

Për sa më sipër kërkojmë , që të bëhet afishimi on-line në faqen zyrtare të A.SH.K., kjo bazuar në pikën 8 të VKM-së Nr.827,datë 30.09.2020 “Të dhënat e kërkesës dhe të evidentimit në terem bëhen publike për 30 ditë, në ambientet e njësisë administrative ku gjendet pasuia , në ambientet e Agjencisë Shtetërore të Kadastrës.“

Në bashkëpunim me ju  
(bashkëlidhur Genplani)

DREJTORI  
BESA SPAHO



Kovc J. QAJA

# GENPLAN

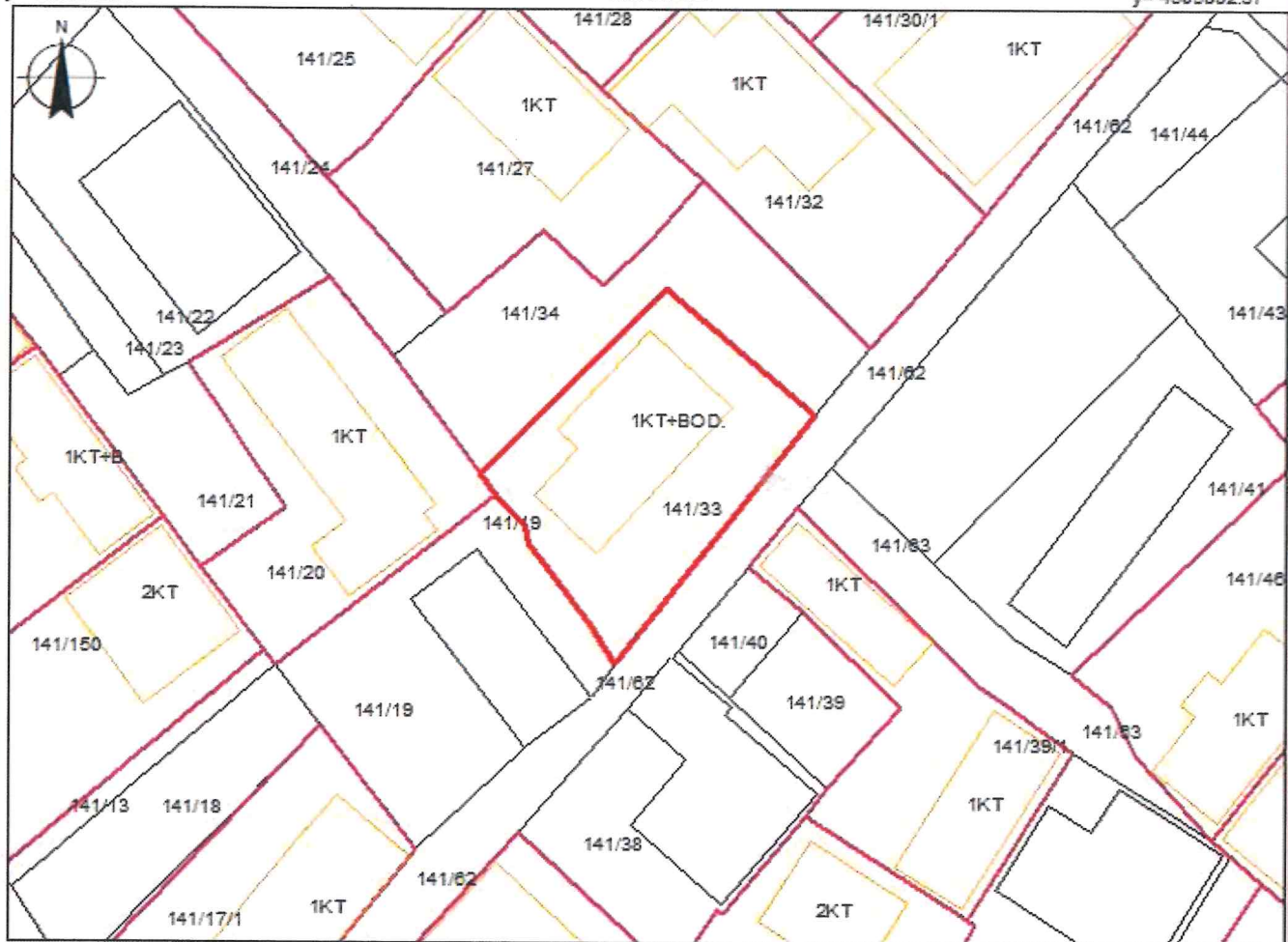
DREJTORIA E ASHK : KORÇË  
 QARKU: KORÇË  
 BASHKIA: MALIQ  
 ZONA KADASTRALE: 2984  
 ADRESA E PASURISË: PLASE  
 INDEKSI I HARTËS: KO-PLAS-55  
 SHKALLA: 1:500  
 DATA: 18/11/2021

NUMRI UNIK (INDEKS): 07\_9025849  
 NR. I APLIKIMIT: 17227  
 NR. PASURISË: 141/33  
 SIPËRFAQE E PARCELËS NDËRTIMORE = 302.86  
 PR. SHTET = PO PR. E TË TRETËVE = PR. TË VET =  
 SIPËRFAQE E BAZËS SË NDËRTIMIT = 103.4  
 POSEDUESI: SOTIR RAMADAN ZENGO  
 emër atesia mbiemër

x= 571376.78  
 y= 4505992.37

KRGJSH

x= 571466.78  
 y= 4505992.37



x= 571376.78  
 y= 4505926.54

## Legjenda

x= 571466.78  
 y= 4505926.54

### KUFITARËT:

VERI Nr.Pas 141/34  
 JUG Nr.Pas 141/62  
 LINDJE Nr.Pas 141/34  
 PERENDIM Nr.Pas 141/19

- HYRJA
- NDËRTESEA
- PARCELA
- KUFI PARCELE

### SEKTORI I HARTOGRAFISË:

SPECIALIST DENIS QAJA  
 PËRGJEGJËS

### SEKTORI I ÇËSHTJEVE TË PRONËSISË:

SPECIALIST RENALDI BYLYKBASHI  
 PËRGJEGJËS

DREJTOR / PËRFAQËSUES I SUBJEKTIT: BESA  
 emër

SPAHO  
 mbiemër





REPUBLIKA E SHQIPËRISË  
AGJENCIA SHTETËRORE E KADASTRËS  
DREJTORIA VENDORE KORÇË

Nr. 7263 Prot.

Datë 22/12 / 2021

**Lënda:** Kërkesë për afishim publik.

AGJENCIA SHTETËRORE E KADASTRËS  
TIRANË  
BASHKIA MALIQ  
NJËSIA ADMINISTRATIVE POJAN

Agjencia Shtetërore e Kadastrës Drejtoria Vendore të Korçë ,në zbatim të Vendimit Nr. 827, datë 30.09.2020 “Për përcaktimin e rregullave të hollësishme për miratimin e dokumentit të pronësisë të objekteve pa titull pronësie, trojeve të tyre funksionale dhe të oborreve në përdorim “ ka marrë në shqyrtim kërkesën me nr. 3358 prot, datë 02.03.2021 subjekti **Sokol Mehmet Qehajaj**.

Nga procesverbali i verifikimit në terren rezulton se objekti ndodhet në Bashkinë Maliq, Fshati Plasë me këto të dhëna:

- Z.K. 2984, nr.pas 141/17/1
- Sip.parcelës ndërtimore 300 m<sup>2</sup>
- Sip. e bazës së ndërtimit 152.5 m<sup>2</sup>
- Numri i kateve - 1 Kat

Pasuritë Kufitare

- Veri Nr. Pasurie 141/17
- Jug Nr. Pasurie 141/62
- Lindje Nr. Pasurie 141/19
- Perëndim Nr.Pasurie 141/59

Për sa më sipër kërkojmë , që të bëhet afishimi on-line në faqen zyrtare të A.SH.K., kjo bazuar në pikën 8 të VKM-së Nr.827,datë 30.09.2020 “Të dhënat e kërkesës dhe të evidentimit në terem bëhen publike për 30 ditë, në ambientet e njësisë administrative ku gjendet pasuia , në ambientet e Agjencisë Shtetërore të Kadastrës.“

Në bashkëpunim me ju  
(bashkëlidhur Genplani)

DREJTORI  
BESA SPAHO



# GENPLAN

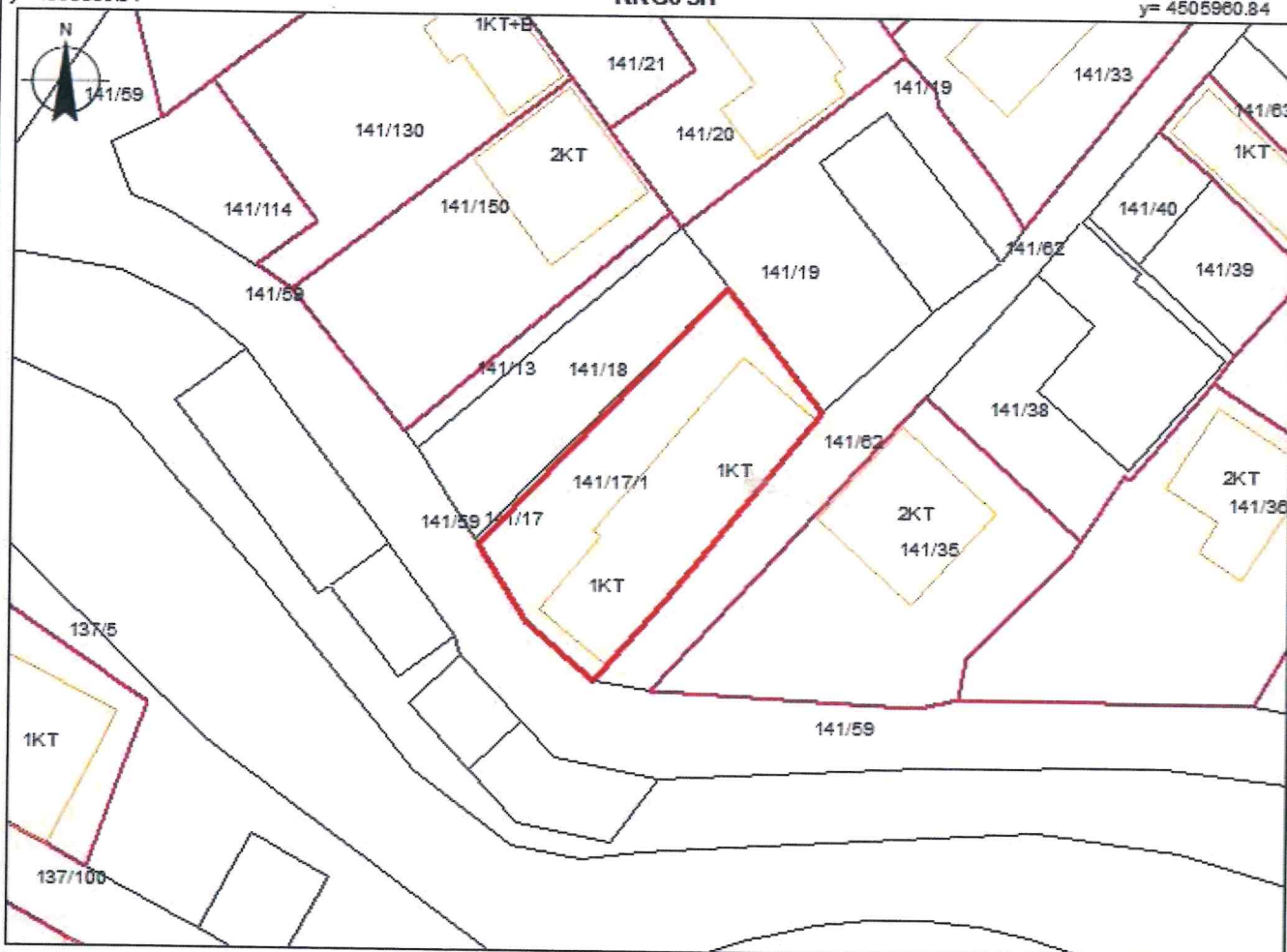
DREJTORIA E ASHK : KORÇË  
 QARKU: KORÇË  
 BA SHKIA: MALIQ  
 ZONA KADASTRALE: 2984  
 ADRESA E PASURISË: PLASE  
 INDEKSI I HARTËS: KO-PLAS-55  
 SHKALLA: 1:500  
 DATA: 18/11/2021

NUMRI UNIK (INDEKS): 07\_9020960  
 NR. I APLIKIMIT: 3358  
 NR. PASURISË: 141/17/1  
 SIPËRFAQE E PARCELËS NDËRTIMORE = 300  
 PR. SHITET = PO PR. E TË TRETËVE = PR. TË VET =  
 SIPËRFAQE E BAZËS SË NDËRTIMIT = 152.5  
 POSEDUE SI: SOKOL MEHMET QEHAJAJ  
 emër atesia mbiemër

x= 571348.48  
 y= 4505960.84

KRGJ SH

x= 571438.48  
 y= 4505960.84



x= 571348.48  
 y= 4505895

## Legjenda

x= 571438.48  
 y= 4505895

### KUFITARËT:

VERI Nr.Pas 141/17  
 JUG Nr.Pas 141/62  
 LINDJE Nr.Pas 141/19  
 PERENDIM Nr.Pas 141/59

- HYRJA
- NDËRTESA
- PARCELA
- KUPI PARCELE

### SEKTORI I HARTOGRAFISË:

SPECIALIST DENIS QAJA  
 PËRGJEGJËS

### SEKTORI I ÇËSHITJEVE TË PRONËSISË:

SPECIALIST RENALDI BINKBASHI  
 PËRGJEGJËS

DREJTOR / PËRFAQËSUES I SUBJEKTIT: BESA  
 emër

SPAHO  
 mbiemër





REPUBLIKA E SHQIPËRISË  
AGJENCIA SHTETËRORE E KADASTRËS  
DREJTORIA VENDORE KORÇË

Nr. 7240 Prot.

Datë 22/12 / 2021

**Lënda:** Kërkesë për afishim publik.

AGJENCIA SHTETËRORE E KADASTRËS  
TIRANË  
BASHKIA DEVOLL  
NJËSIA ADMINISTRATIVE PROGËR

Agjencia Shtetërore e Kadastrës Drejtoria Vendore të Korçë ,në zbatim të Vendimit Nr. 827, datë 30.09.2020 “Për përcaktimin e rregullave të hollësishme për miratimin e dokumentit të pronësisë të objekteve pa titull pronësie, trojeve të tyre funksionale dhe të oborreve në përdorim “ ka marrë në shqyrtim kërkesën me nr. 634 prot, datë 03.03. 2021 subjekti **Skënder Metolli** .

Nga procesverbali i verifikimit në terren rezulton se objekti ndodhet në Bashkinë Devoll, Fshati Pilur me këto të dhëna:

- Z.K. 2959, nr.pas 378/14/1
- Sip.parcelës ndërtimore 300 m2
- Sip. e bazës së ndërtimit 82 m2
- Numri i kateve - 1 Kat + Bodrum

Pasuritë Kufitare

- Veri Nr. Pasurie 378/15
- Jug Nr. Pasurie 378/14; 378/4
- Lindje Nr. Pasurie 378/3
- Perëndim Nr.Pasurie 378/13

Për sa më sipër kërkojmë , që të bëhet afishimi on-line në faqen zyrtare të A.SH.K., kjo bazuar në pikën 8 të VKM-së Nr.827,datë 30.09.2020 “Të dhënat e kërkesës dhe të evidentimit në terem bëhen publike për 30 ditë, në ambientet e njësisë administrative ku gjendet pasuia , në ambientet e Agjencisë Shtetërore të Kadastrës.“

Në bashkëpunim me ju  
(bashkëlidhur Genplani)

DREJTORI  
BESA SPAHO

Korçë, D. QATA



# GENPLAN

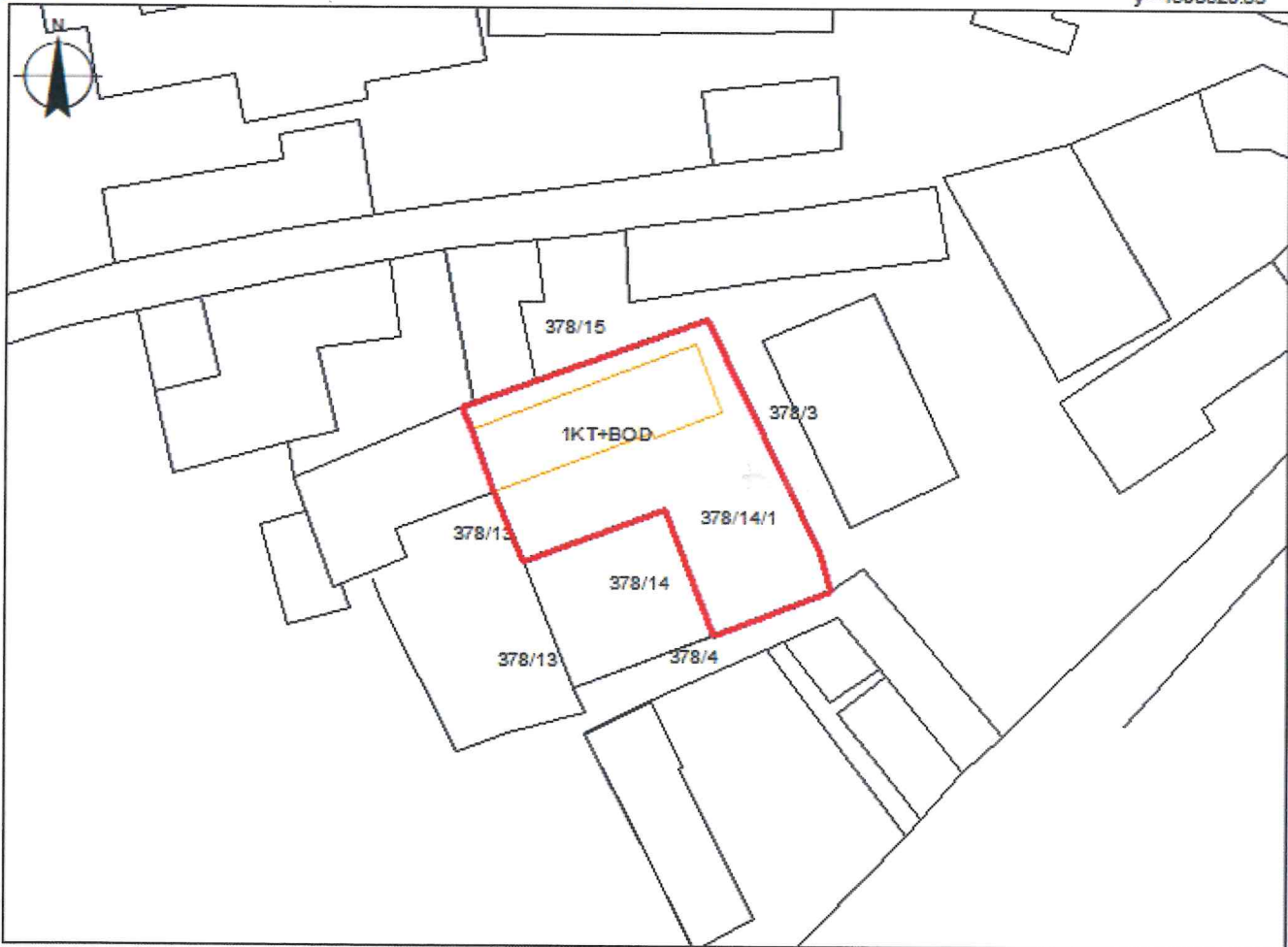
DREJTORIA E ASHK : KORÇË  
QARKU: KORÇË  
BA SHKIA: DEVOLL  
ZONA KADASTRALE: 2959  
ADRESA E PA SURISË: PILUR  
INDEKSI I HARTËS: DV-PILUR-55  
SHKALLA: 1:500  
DATA: 18/11/2021

NUMRI UNIK (INDEKS):  
NR. I APLIKIMIT: 634  
NR. PA SURISË: 378/14/1  
SIPËRFAQE E PARCELËS NDËRTIMORE = 300  
PR. SHTET = PO PR. E TË TRETËVE = PR. TË VET =  
SIPËRFAQE E BAZËS SË NDËRTIMIT = 82  
POSEDUESI: SKENDER METOLLI  
emër atesia mbiemër

x= 577365.61  
y= 4503528.33

KRGJ SH

x= 577455.61  
y= 4503528.33



x= 577365.61  
y= 4503462.49

## Legjenda

x= 577455.61  
y= 4503462.49

### KUFITARËT:

VERI Nr.Pas 378/15  
JUG Nr.Pas 378/14; 378/4  
LINDJE Nr.Pas 378/3  
PERENDIM Nr.Pas 378/13

- HYRJA
- NDËRTESA
- PARCELA
- KUFI PARCELE

### SEKTORI I HARTOGRAFISË:

SPECIALIST DENIS QAJA

PËRGJEGJËS

### SEKTORI I ÇËSHTJEVE TË PRONËSISË:

SPECIALIST RENALDI BYLYKBASHI

PËRGJEGJËS

DREJTOR / PËRFAQËSUESI I SUBJEKTIT: BESA  
emër

SPAHO  
mbiemër







REPUBLIKA E SHQIPËRISË  
AGJENCIA SHTETËRORE E KADASTRËS  
DREJTORIA VENDORE KORÇË

Nr. 12102 Prot.

Datë 22/12 / 2021

**Lënda:** Kërkesë për afishim publik.

AGJENCIA SHTETËRORE E KADASTRËS  
TIRANË  
BASHKIA DEVOLL  
NJËSIA ADMINISTRATIVE QËNDËR

Agjencia Shtetërore e Kadastrës Drejtoria Vendore të Korçë ,në zbatim të Vendimit Nr. 827, datë 30.09.2020 “Për përcaktimin e rregullave të hollësishme për miratimin e dokumentit të pronësisë të objekteve pa titull pronësie, trojeve të tyre funksionale dhe të oborreve në përdorim “ ka marrë në shqyrtim kërkesën me nr. 14612 prot, datë 15.11.2021 subjekti **Pakize Sulejman Salillari+Bp.**

Nga procesverbali i verifikimit në terren rezulton se objekti ndodhet në Bashkinë Devoll, Fshati Zagradec me këto të dhëna:

- Z.K. 3872 , nr.pas 186/85/1
- Sip.parcelës ndërtimore 224.4 m2
- Sip. e bazës së ndërtimit 115.4 m2
- Numri i kateve - 1 Kat + Bodrum

Pasuritë Kufitare

- Veri Nr. Pasurie 186/85
- Jug Nr. Pasurie 186/84
- Lindje Nr. Pasurie 186/86;186/84
- Perëndim Nr.Pasurie 1492/1

Për sa më sipër kërkojmë , që të bëhet afishimi on-line në faqen zyrtare të A.SH.K., kjo bazuar në pikën 8 të VKM-së Nr.827,datë 30.09.2020 “Të dhënat e kërkesës dhe të evidentimit në terem bëhen publike për 30 ditë, në ambientet e njësisë administrative ku gjendet pasuia , në ambientet e Agjencisë Shtetërore të Kadastrës.“

Në bashkëpunim me ju  
(bashkëlidhur Genplani)

DREJTORI  
BESA SPAHO



KONC. D. QADA

# GENPLAN

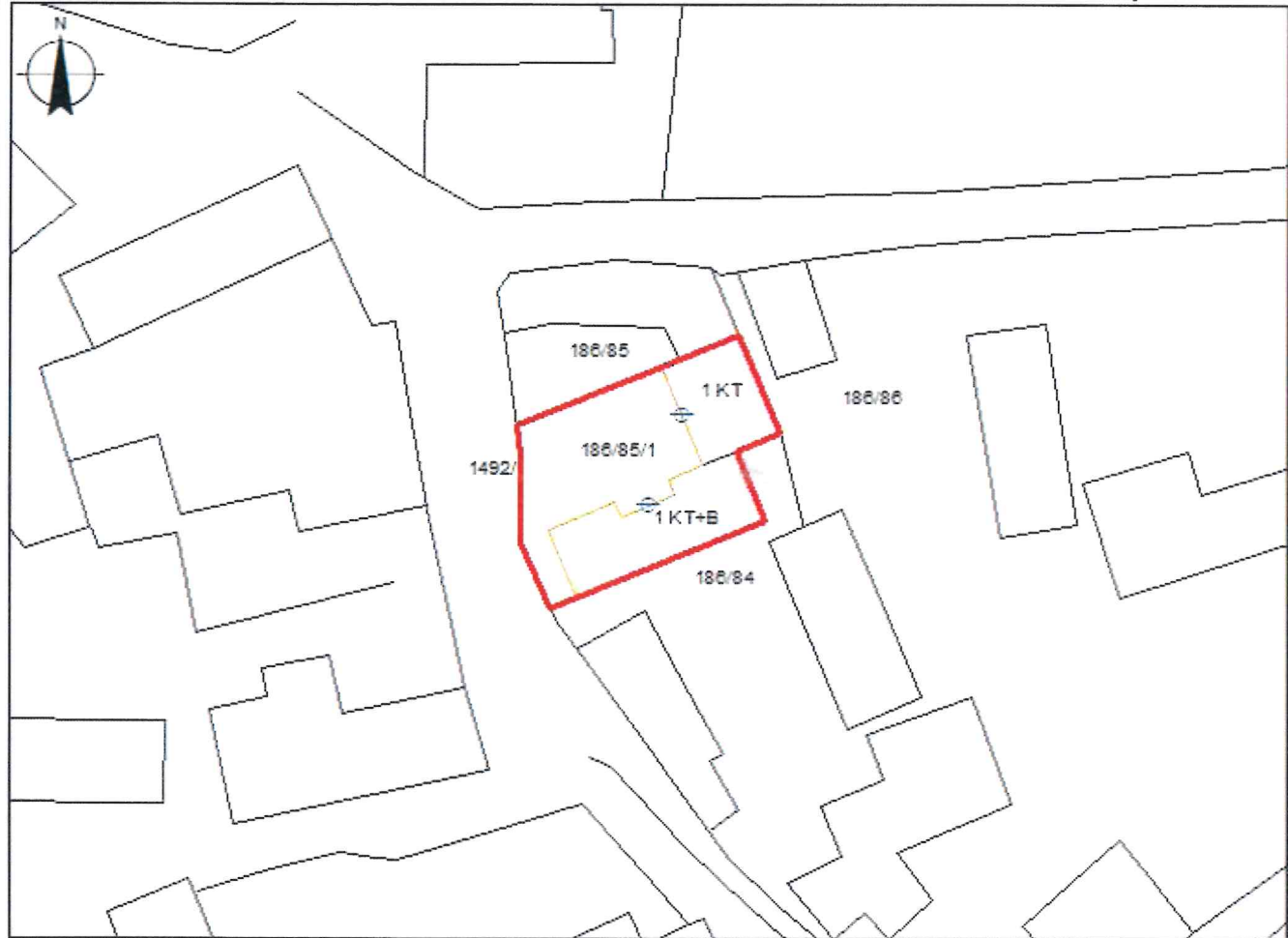
DREJTORIA E ASHK : KORÇË  
QARKU: KORÇË  
BA SHKIA: DEVOLL  
ZONA KADA STRALE: 3872  
ADRESA E PA SURISË: ZAGRADEC  
INDEKSI I HARTËS: DV-ZAGR-55  
SHKALLA: 1:500  
DATA: 01/12/2021

NUMRI UNIK (INDEKS): 07\_9016392  
NR. I APLIKIMIT: 1839  
NR. PA SURISË: 186/85/1  
SIPËRFAQE E PARCELËS NDËRTIMORE = 224.4  
PR. SHTET = PO PR. E TË TRETËVE = PR. TË VET =  
SIPËRFAQE E BAZËS SË NDËRTIMIT = 115.4  
POSEDUESI: PAKIZE SULEJMAN SALILLARI+BP  
emër atesia mbiemër

x= 585735.03  
y= 4504922.86

KRGJ SH

x= 585825.03  
y= 4504922.86



x= 585735.03  
y= 4504857.02

## Legjenda

x= 585825.03  
y= 4504857.02

### KUFITARËT:

VERI Nr.Pas 186/85  
JUG Nr.Pas 186/84  
LINDJE Nr.Pas 186/86; 186/84  
PERENDIM Nr.Pas 1492/1

- Hyrja
- NDËRTESA
- PARCELA
- KUFI PARCELE

### SEKTORI I HARTOGRAFISË:

SPECIALIST DENIS QAJA

PËRGJEGJËS

### SEKTORI I ÇËSHTJEVE TË PRONË SISË:

SPECIALIST RENALDI BYLYKBASHI

PËRGJEGJËS

DREJTOR / PËRFAQËSUES I SUBJEKTIT: BESA  
emër

SPAHO  
mbiemër

