



REPUBLIKA E SHQIPËRISË

AGJENCIA SHTETËRORE E KADASTRËS  
DREJTORIA VENDORE SARANDE

Nr. 487 Prot.

Sarandë, më 8.01.2022

**NJOFTIM PËR SHPALLJE PUBLIKE**

Ju njoftojme se shtetasi Ilia Miho Kordha ka aplikuar për kalimin në pronësi të objektit të ndërtuar para datës 10.08.1991.

Në zbatim të VKM 827/2020 "Percaktimin e rregullave të hollësishme për miratimin e dokumentit të pronësisë të objekteve pa titull pronësie, trojeve të tyre funksionale dhe të oborreve në përdorim", **kreu II pika 22** bëhet: Njoftimi Publik dhe Afishimi 30 Ditor për vazhdimin e procedurës së kalimit të pronësisë të pasurisë së paluajtshme me numër 4/69 mbi planshentën j-34-5-(114-A) në zonën kadastrale 1430, që i përket Çukë, Bashkia Sarandë, me sipërfaqe të parcelës ndërtimore **300 m<sup>2</sup>** dhe sipërfaqe të bazës së ndërtimit **102.2 m<sup>2</sup>**, në pronësi të Ilia Miho Kordha.

Bashkangjitur po ju vendosim në dispozicion kopje të genplan.

Të gjithë personat e interesuar të cilët mund të kenë pretendime mbi këtë sipërfaqe, të paraqesin pretendimet e tyre brenda periudhës 30 ditore të Afishimit Publik, me qëllim pezullimin e procedurave të kalimit të pronësisë.

Ky njoftim mbahet në 4-kopje dy prej të cilave afishohen në ambjentet e ASHK – Sarandë, 1- në ambjentet e Bashkisë Sarandë, dhe tjetra i bashkohet praktikës.

DREJTOR

AIDA DEMI

# GENPLAN

DREJTORIA E ALUIZNI-T : SARANDE

QARKU: VLORE

BA SHKIA: SARANDE

ZONA KADA STRALE: 1430

ADRESA E PA SURISË: ÇUKE

INDEKSI I HARTËS: J - 34 - 5 - ( 114-A )

SHKALLA: 1:500

DATA: 05/01/2022

NUMRI UNIK (INDEKS):

NR. I APLIKIMIT: 468

NR. PA SURISË: 4/69

SIPËRFAQE E PARCELËS NDËRTIMORE = 300

PR. SHTET = PO PR. E TË TRETËVE = JO PR. TË VET = JO

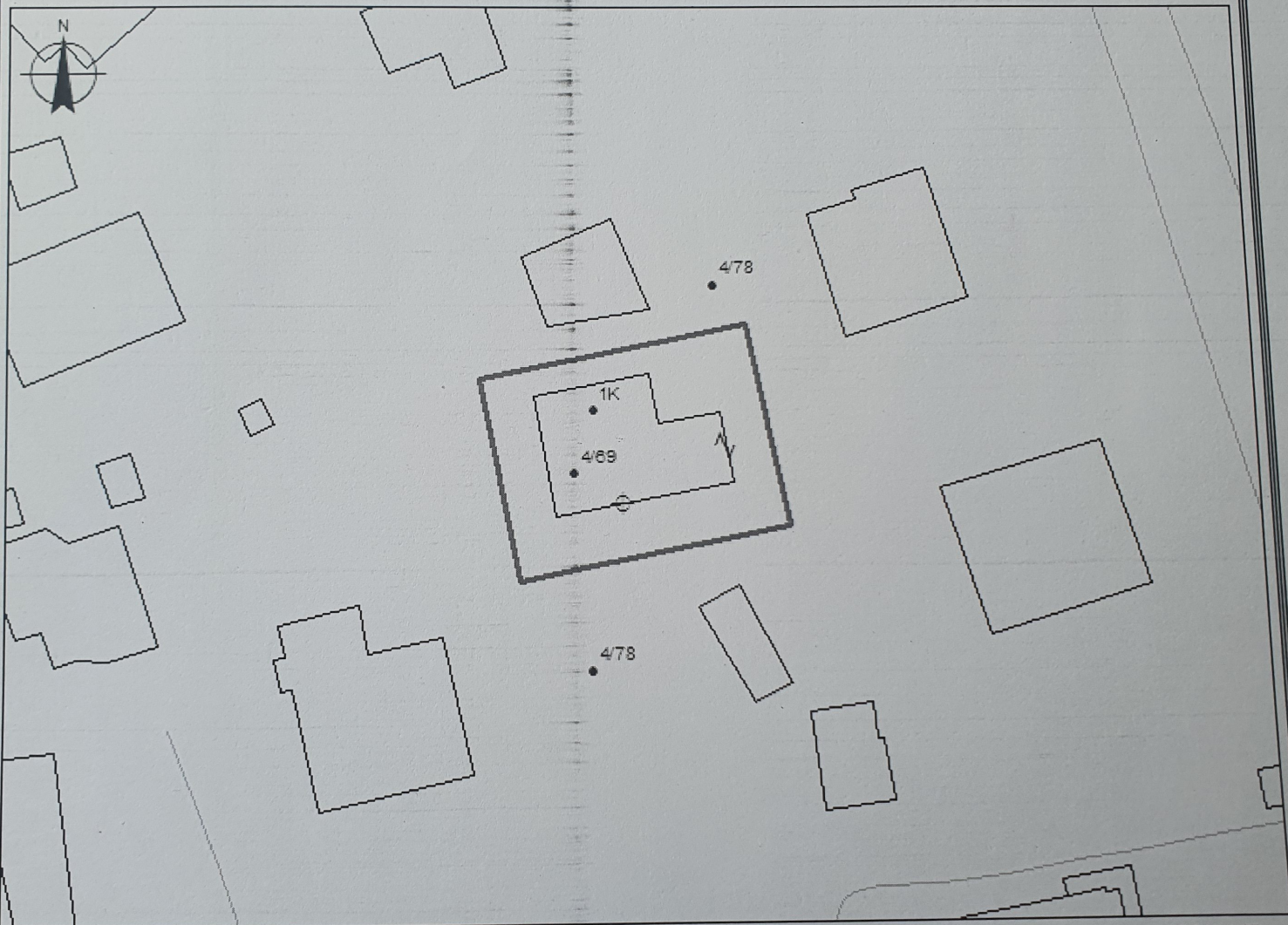
SIPËRFAQE E BAZËS SË NDËRTIMIT = 102.2

POSEDUESI: ILIA MIHO KORDHA  
emër atesia mbiemër

x= 503064.29  
y= 4412406.6

KRGJ SH

x= 503154.29  
y= 4412406.6



x= 503064.29  
y= 4412340.76

x= 503154.29  
y= 4412340.76

## Legjenda

⊕ Hyrje ne objekt

□ Objekt

□ Parcel

— KUFI PARCELE

## KUFITARËT:

VERI Nr.Pas 4/78  
JUG Nr.Pas 4/78  
LINDJE Nr.Pas 4/78  
PERENDIM Nr.Pas 4/478

## SEKTORI I HARTOGRAFISË:

SPECIALIST ERALD LIKA

PËRGJEGJËS VASIL LANGO

## SEKTORI I ÇËSHITJEVE TË PRONËSISË:

SPECIALIST ERMEN STROKA

PËRGJEGJËS ERMEN STROKA



REPUBLIKA E SHQIPËRISË

AGJENCIA SHTETËRORE E KADASTRËS  
DREJTORIA VENDORE SARANDE

Nr. 486 Prot.

Sarandë, më 18.01.2022

**NJOFTIM PËR SHPALLJE PUBLIKE**

Ju njoftojmë se subjekti **Panajot Stavro Thodhori** ka aplikuar për kalimin e pronësisë së objektit të ndërtuar para datës 10.08.1991.

Në zbatim të VKM 827/2020 "Percaktimin e rregullave të hollësishme për miratimin e dokumentit të pronësisë të objekteve pa titull pronësie, trojeve të tyre funksionale dhe të oborreve në përdorim", **kreu II pika 22** bëhet: Njoftimi Publik dhe Afishimi 30 Ditor për vazhdimin e procedurës së kalimit të pronësisë të pasurisë së paluajtshme me numër 295/6 mbi planshentën J-34-5-(67-A) në zonën kadastrale 1623 , që i përket Finiq, Bashkia Finiq, me sipërfaqe të parcelës ndërtimore **300 m<sup>2</sup>** dhe sipërfaqe të bazës së ndërtimit **52.7 m<sup>2</sup>**, në pronësi të **Panajot Stavro Thodhori**.

Bashkangjitur po ju vendosim në dispozicion kopje të genplan.

Të gjithë personat e interesuar të cilët mund të kenë pretendime mbi këtë sipërfaqe, të paraqesin pretendimet e tyre brenda periudhës 30 ditore të Afishimit Publik, me qëllim pezullimin e procedurave të kalimit të pronësisë.

Ky njoftim mbahet në 4-kopje dy prej të cilave afishohen në ambjentet e ASHK – Sarandë, 1- në ambjentet e Bashkisë Finiq dhe tjetra i bashkohet praktikës.

DREJTOR  
AIDA DEMI

DREJTORIA E ALUIZNI-T : SARANDE

QARKU: VLORE

BA SHKIA: FINIQ

ZONA KADA STRALE: 1623

ADRESA E PA SURISË: FINIQ

INDEKSI I HARTËS: J - 34 - 5 - ( 67-A )

SHKALLA: 1:500

DATA: 30/12/2021

NUMRI UNIK (INDEKS):

NR. I APLIKIMIT: 734

NR. PA SURISË: 295/6

SIPËRFAQE E PARCELËS NDËRTIMORE = 300

PR. SHTET = PO PR. E TË TRETËVE = JO PR. TË VET = JO

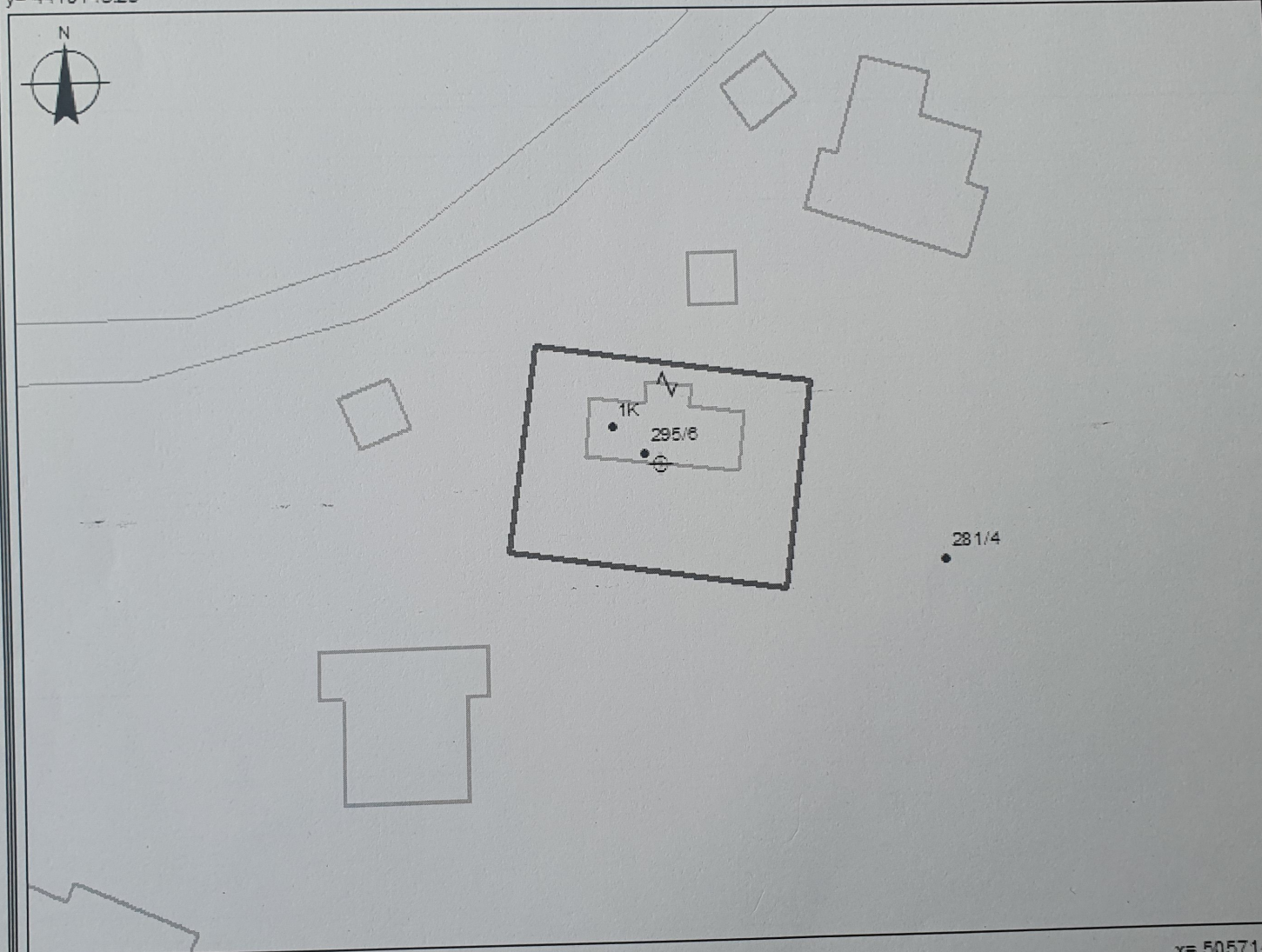
SIPËRFAQE E BAZËS SË NDËRTIMIT = 52.7

POSEDUESI: PANAJOT STAVRO THODHORI  
emër atesia mbiemër

x= 505624.04  
y= 4419143.23

KRGJSH

x= 505714.04  
y= 4419143.23



x= 505624.04  
y= 4419077.4

### Legjenda

x= 505714.04  
y= 4419077.4

#### KUFITARËT:

VERI Nr.Pas 281/4  
JUG Nr.Pas 281/4  
LINDJE Nr.Pas 281/4  
PERENDIM Nr.Pas 281/4

⊕ Hyrje ne objekt

▭ Objekt

▭ Parcel

— KUFI PARCELE

#### SEKTORI I HARTOGRAFISË:

SPECIALIST ERALD LIKA

PËRGJEGJËS VASIL LANGO

#### SEKTORI I ÇËSHTJEVE TË PRONËSISË:

SPECIALIST ERMEN STROKA

PËRGJEGJËS ERMEN STROKA



REPUBLIKA E SHQIPËRISË

AGJENCIA SHTETËRORE E KADASTRËS  
DREJTORIA VENDORE SARANDE

Nr. 494 Prot.

Sarandë, më 18.1.2022

**NJOFTIM PËR SHPALLJE PUBLIKE**

Ju njoftojme se shtetasi Ollga Gligor Sako ka aplikuar për kalimin në pronësi të objektit të ndërtuar para datës 10.08.1991.

Në zbatim të VKM 827/2020 "Percaktimin e rregullave të hollësishme për miratimin e dokumentit të pronësisë të objekteve pa titull pronësie, trojeve të tyre funksionale dhe të oborreve në përdorim", **kreu II pika 22** bëhet: Njoftimi Publik dhe Afishimi 30 Ditor për vazhdimin e procedurës së kalimit të pronësisë të pasurisë së paluajtshme me numër 4/74 mbi planshentën j-34-5-(114-A) në zonën kadastrale 1430, që i përket Çukë, Bashkia Sarandë, me sipërfaqe të parcelës ndërtimore **300 m<sup>2</sup>** dhe sipërfaqe të bazës së ndërtimit **107.1 m<sup>2</sup>**, në pronësi të Ollga Gligor Sako.

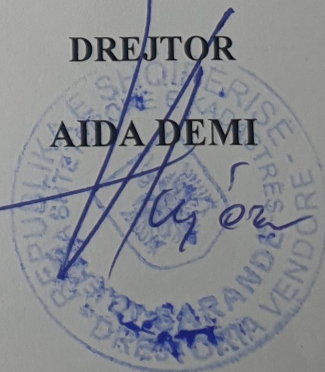
Bashkangjitur po ju vendosim në dispozicion kopje të genplan.

Të gjithë personat e interesuar të cilët mund të kenë pretendime mbi këtë sipërfaqe, të paraqesin pretendimet e tyre brenda periudhës 30 ditore të Afishimit Publik, me qëllim pezullimin e procedurave të kalimit të pronësisë.

Ky njoftim mbahet në 4-kopje dy prej të cilave afishohen në ambjentet e ASHK – Sarandë, 1- në ambjentet e Bashkisë Sarandë, dhe tjetra i bashkohet praktikës.

DREJTOR

AIDA DEMI



# GENPLAN

DREJTORIA E ALUIZNI-T: SARANDE

QARKU: VLORE

BA SHKIA: SARANDE

ZONA KADASTRALE: 1430

ADRESA E PAsURISË: ÇUKE

INDEKSI I HARTËS: J-34-5-(114-A)

SHKALLA: 1:500

DATA: 05/01/2022

NUMRI UNIK (INDEKS):

NR. I APLIKIMIT: 414

NR. PAsURISË: 2/610

SIPËRFAQE E PARCELËS NDËRTIMORE = 300

PR. SHTET = PO PR. E TË TRETËVE = JO PR. TË VET = JO

SIPËRFAQE E BAZËS SË NDËRTIMIT = 157.4

POSEDUESI: VASIL SPIRO BEZHANI  
emër atesia mbiemër

x= 502725.12  
y= 4412741.16

KRGJSH

x= 502815.12  
y= 4412741.16



x= 502725.12  
y= 4412675.32

x= 502815.12  
y= 4412675.32

KUFITARËT:

VERI Nr.Pas 2/5  
JUG Nr.Pas 2/5  
LINDJE Nr.Pas 2/5  
PERENDIM Nr.Pas 2/611

Legjenda

- Hyrje ne objekt
- Objekt
- Parcel
- KUPI PARCELE

SEKTORI I HARTOGRAFISË:

SPECIALIST ERALD LIKA  
PËRGJEGJËS VASIL LANGO

SEKTORI I ÇË SHTJEVE TË PRONË SISË:

SPECIALIST ERMEN STROKA  
PËRGJEGJËS ERMEN STROKA

DREJTOR / PËRFAQËSUES I SUBJEKTIT: AIDA



REPUBLIKA E SHQIPËRISË

AGJENCIA SHTETËRORE E KADASTRËS  
DREJTORIA VENDORE SARANDE

Nr. 493 Prot.

Sarandë, më 18.01.2022

**NJOFTIM PËR SHPALLJE PUBLIKE**

Ju njoftojme se shtetasi Vasil Spiro Bezhani ka aplikuar per kalimin ne pronesisë të objektit te ndërtuar para datës 10.08.1991.

Në zbatim të VKM 827/2020 “Percaktimin e rregullave të hollësishme për miratimin e dokumentit të pronësisë të objekteve pa titull pronësie, trojeve të tyre funksionle dhe të oborreve në përdorim”, **kreu II pika 22** bëhet: Njoftimi Publik dhe Afishimi 30 Ditor për vazhdimin e procedurës së kalimit të pronësisë të pasurisë së paluajtshme me numër 2/610 mbi planshentën j-34-5-(114-A) në zonën kadastrale 1430 , që i përket Çukë, Bashkia Sarandë, me sipërfaqe të parcelës ndërtimore **300 m<sup>2</sup>** dhe sipërfaqe të bazës së ndërtimit **157.4 m<sup>2</sup>**, në pronësi të Vasil Spiro Bezhani.

Bashkangjitur po ju vendosim në dispozicion kopje të genplan.

Të gjithë personat e interesuar të cilët mund të kenë pretendime mbi këtë sipërfaqe, të paraqesin pretendimet e tyre brenda periudhës 30 ditore të Afishimit Publik, me qëllim pezullimin e procedurave të kalimit të pronësisë.

Ky njoftim mbahet në 4-kopje dy prej të cilave afishohen në ambjentet e ASHK – Sarandë, 1- në ambjentet e Bashkisë Sarandë, dhe tjetra i bashkohet praktikës.



# GENPLAN

DREJTORIA E ALUIZNI-T: SARANDE

QARKU: VLORE

BA SHKIA: SARANDE

ZONA KADASTRALE: 1430

ADRESA E PASHURISË: ÇUKE

INDEKSI I HARTËS: J - 34 - 5 - (114-A)

SHKALLA: 1:500

DATA: 05/01/2022

NUMRI UNIK (INDEKS):

NR. I APLIKIMIT: 656

NR. PASHURISË: 4/74

SIPËRFAQE E PARCELËS NDËRTIMORE = 300

PR. SHITET = PO PR. E TË TRETËVE = JO PR. TË VET = JO

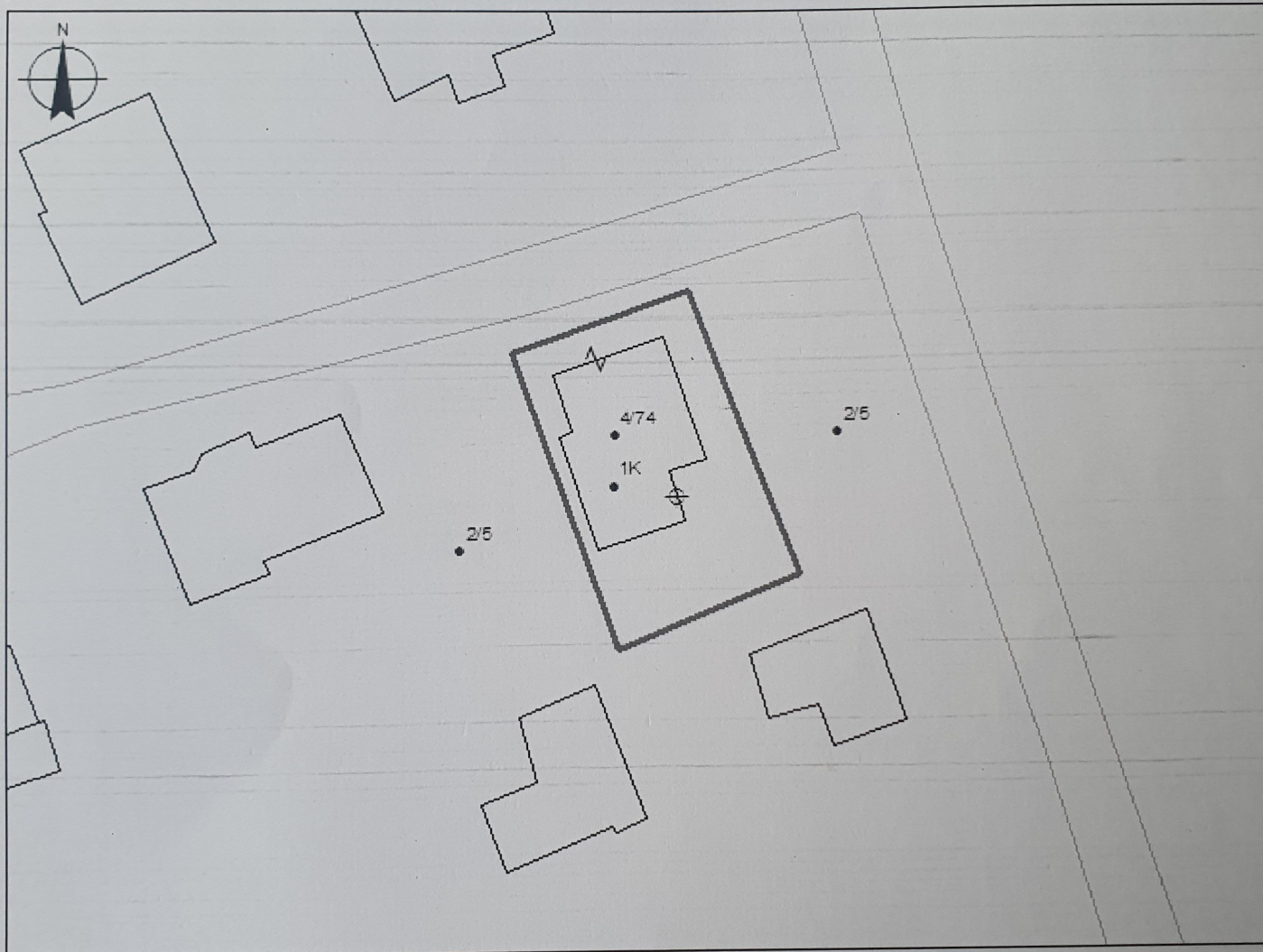
SIPËRFAQE E BAZËS SË NDËRTIMIT = 107.1

POSEDUESI: OLLGA emër GLIGOR atesia SAKO mbiemër

x= 503131.41  
y= 4412159.06

KRGJSH

x= 503221.41  
y= 4412159.06



x= 503131.41  
y= 4412093.22

x= 503221.41  
y= 4412093.22

KUFITARËT:

VERI Nr.Pas 2/5  
JUG Nr.Pas 2/5  
LINDJE Nr.Pas 2/5  
PERENDIM Nr.Pas 2/5

Legjenda

⊕ Hyrje ne objekt

□ Objekt

□ Parcel

— KUFI PARCELE

SEKTORI I HARTOGRAFISË:

SPECIALIST ERALD

LIKA

PËRGJEGJËS VASIL

DANÇOT

SEKTORI I ÇËSHITJEVE TË PRONËSISË:

SPECIALIST ERMEN

STROKA

PËRGJEGJËS ERMEN

STROKA





REPUBLIKA E SHQIPËRISË

AGJENCIA SHTETËRORE E KADASTRËS  
DREJTORIA VENDORE SARANDË

Nr. 498 Prot.

Sarandë, më 18 01.2022

**NJOFTIM PËR SHPALLJE PUBLIKE**

Ju njoftojme se shtetasi Kosta Vasil Stamuli ka aplikuar për kalimin në pronësi të objektit të ndërtuar para datës 10.08.1991.

Në zbatim të VKM 827/2020 "Percaktimin e rregullave të hollësishme për miratimin e dokumentit të pronësisë të objekteve pa titull pronësie, trojeve të tyre funksionale dhe të oborreve në përdorim", **kreu II pika 22** bëhet: Njoftimi Publik dhe Afishimi 30 Ditor për vazhdimin e procedurës së kalimit të pronësisë të pasurisë së paluajtshme me numër 4/73 mbi planshentën j-34-5-(114-A) në zonën kadastrale 1430, që i përket Çukë, Bashkia Sarandë, me sipërfaqe të parcelës ndërtimore **300 m<sup>2</sup>** dhe sipërfaqe të bazës së ndërtimit **91.5 m<sup>2</sup>**, në pronësi të Kosta Vasil Stamuli.

Bashkangjitur po ju vendosim në dispozicion kopje të genplan.

Të gjithë personat e interesuar të cilët mund të kenë pretendime mbi këtë sipërfaqe, të paraqesin pretendimet e tyre brenda periudhës 30 ditore të Afishimit Publik, me qëllim pezullimin e procedurave të kalimit të pronësisë.

Ky njoftim mbahet në 4-kopje dy prej të cilave afishohen në ambjentet e ASHK – Sarandë, 1- në ambjentet e Bashkisë Sarandë, dhe tjetra i bashkohet praktikës.

DREJTOR

AIDA DEMI

# GENPLAN

DREJTORIA E ALUIZNI-T: SARANDE

QARKU: VLORE

BA SHKIA: SARANDE

ZONA KADASTRALE: 1430

ADRESA E PA SURISË: ÇUKE

INDEKSI I HARTËS: J - 34 - 5 - ( 114-C )

SHKALLA: 1:500

DATA: 10/01/2022

NUMRI UNIK (INDEKS):

NR. I APLIKIMIT: 345

NR. PA SURISË: 4/734

SIPËRFAQE E PARCELËS NDËRTIMORE = 300

PR. SHTET = PO PR. E TË TRETËVE = JO PR. TË VET = JO

SIPËRFAQE E BAZËS SË NDËRTIMIT = 116.3

POSEDUESI: LLAMBI KRISTO VENETI  
emër atesia mbiemër

x= 503051.14  
y= 4412025.84

KRGJSH

x= 503141.14  
y= 4412025.84



x= 503051.14  
y= 4411959.8

x= 503141.14  
y= 4411959.8

### Legjenda

- Hyrje ne objekt
- Objekt
- Parcel
- KUFI PARCELE

### KUFITARËT:

VERI Nr.Pas 2/5  
JUG Nr.Pas 2/5  
LINDJE Nr.Pas 2/5  
PERENDIM Nr.Pas 2/15

### SEKTORI I HARTOGRAFISË:

SPECIALIST ERALD LIKA  
PËRGJEGJËS VASIL LANGO

### SEKTORI I ÇËSHITJEVE TË PRONËSISË:

SPECIALIST ERMEN STROKA  
PËRGJEGJËS ERMEN STROKA



REPUBLIKA E SHQIPËRISË

AGJENCIA SHTETËRORE E KADASTRËS  
DREJTORIA VENDORE SARANDE

Nr. 497 Prot.

Sarandë, më 18.01.2022

**NJOFTIM PËR SHPALLJE PUBLIKE**

Ju njoftojme se shtetasi Llambi Kristo Veneti ka aplikuar për kalimin në pronësi të objektit të ndërtuar para datës 10.08.1991.

Në zbatim të VKM 827/2020 "Percaktimin e rregullave të hollësishme për miratimin e dokumentit të pronësisë të objekteve pa titull pronësie, trojeve të tyre funksionale dhe të oborreve në përdorim", **kreu II pika 22** bëhet: Njoftimi Publik dhe Afishimi 30 Ditor për vazhdimin e procedurës së kalimit të pronësisë të pasurisë së paluajtshme me numër 4/734 mbi planshentën j-34-5-(114-c) në zonën kadastrale 1430, që i përket Çukë, Bashkia Sarandë, me sipërfaqe të parcelës ndërtimore **300 m<sup>2</sup>** dhe sipërfaqe të bazës së ndërtimit **116.3 m<sup>2</sup>**, në pronësi të Llambi Kristo Veneti.

Bashkangjitur po ju vendosim në dispozicion kopje të genplan.

Të gjithë personat e interesuar të cilët mund të kenë pretendime mbi këtë sipërfaqe, të paraqesin pretendimet e tyre brenda periudhës 30 ditore të Afishimit Publik, me qëllim pezullimin e procedurave të kalimit të pronësisë.

Ky njoftim mbahet në 4-kopje dy prej të cilave afishohen në ambjentet e ASHK – Sarandë, 1- në ambjentet e Bashkisë Sarandë, dhe tjetra i bashkohet praktikës.

DREJTOR  
AIDA DEMI

# GENPLAN

DREJTORIA E ALUIZNI-T: SARANDE

QARKU: VLORE

BA SHKIA: SARANDE

ZONA KADASTRALE: 1430

ADRESA E PASURISË: ÇUKE

INDEKSI I HARTËS: J - 34 - 5 - ( 114-A )

SHKALLA: 1:500

DATA: 05/01/2022

NUMRI UNIK (INDEKS):

NR. I APLIKIMIT: 551

NR. PA SURISË: 4/73

SIPËRFAQE E PARCELËS NDËRTIMORE = 300

PR. SHTET = PO PR. E TË TRETËVE = JO PR. TË VET = JO

SIPËRFAQE E BAZËS SË NDËRTIMIT = 91.5

POSEDUE SI: KOSTA VASIL STAMULI  
emër atesia mbiemër

x= 502886.99  
y= 4412332.52

KRGJ SH

x= 502976.99  
y= 4412332.52



x= 502886.99  
y= 4412266.68

x= 502976.99  
y= 4412266.68

### Legjenda

- ⊕ Hyrje ne objekt
- ▭ Objekt
- ▭ Parcel
- KUPI PARCELE

### KUFITARËT:

VERI Nr.Pas 518  
JUG Nr.Pas 518  
LINDJE Nr.Pas 518  
PERENDIM Nr.Pas 518

### SEKTORI I HARTOGRAFISË:

SPECIALIST ERALD LIKA  
PËRGJEGJËS VASIL LANGO

### SEKTORI I ÇË SHTJEVE TË PRONË SISË:

SPECIALIST ERMEN STROKA  
PËRGJEGJËS ERMEN STROKA

DREJTOR / PËRFAQËSUES I SUBJEKTIT: AIDA

DEMI



REPUBLIKA E SHQIPËRISË

AGJENCIA SHTETËRORE E KADASTRËS  
DREJTORIA VENDORE SARANDE

Nr. 496 Prot.

Sarandë, më 18.01.2022

**NJOFTIM PËR SHPALLJE PUBLIKE**

Ju njoftojme se shtetasi Vasil Dhimitri Vrioni ka aplikuar për kalimin në pronësi të objektit të ndërtuar para datës 10.08.1991.

Në zbatim të VKM 827/2020 "Percaktimin e rregullave të hollësishme për miratimin e dokumentit të pronësisë të objekteve pa titull pronësie, trojeve të tyre funksionale dhe të oborreve në përdorim", **kreu II pika 22** bëhet: Njoftimi Publik dhe Afishimi 30 Ditor për vazhdimin e procedurës së kalimit të pronësisë të pasurisë së paluajtshme me numër 4/731 mbi planshentën j-34-5-(114-A) në zonën kadastrale 1430, që i përket Çukë, Bashkia Sarandë, me sipërfaqe të parcelës ndërtimore **300 m<sup>2</sup>** dhe sipërfaqe të bazës së ndërtimit **84.1 m<sup>2</sup>**, në pronësi të Vasil Dhimitri Vrioni.

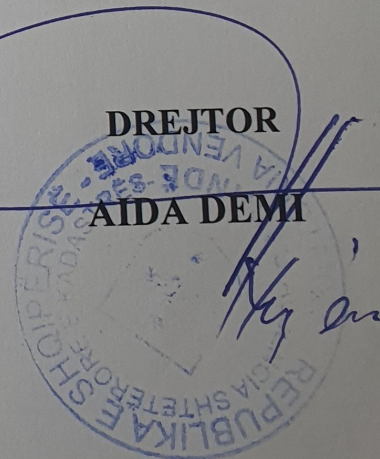
Bashkangjitur po ju vendosim në dispozicion kopje të genplan.

Të gjithë personat e interesuar të cilët mund të kenë pretendime mbi këtë sipërfaqe, të paraqesin pretendimet e tyre brenda periudhës 30 ditore të Afishimit Publik, me qëllim pezullimin e procedurave të kalimit të pronësisë.

Ky njoftim mbahet në 4-kopje dy prej të cilave afishohen në ambjentet e ASHK – Sarandë, 1- në ambjentet e Bashkisë Sarandë, dhe tjetra i bashkohet praktikës.

DREJTOR

AIDA DEMI



# GENPLAN

DREJTORIA E ALUIZNI-T: SARANDE

QARKU: VLORE

BA SHKIA: SARANDE

ZONA KADASTRALE: 1430

ADRESA E PASURISË: ÇUKE

INDEKSI I HARTËS: J - 34 - 5 - ( 114-A)

SHKALLA: 1:500

DATA: 10/01/2022

NUMRI UNIK (INDEKS):

NR. I APLIKIMIT: 32

NR. PASURISË: 4/731

SIPËRFAQE E PARCELËS NDËRTIMORE = 300

PR. SHTET = PO PR. E TË TRETËVE = JO PR. TË VET = JO

SIPËRFAQE E BAZËS SË NDËRTIMIT = 84.1

POSEDUESI: VASIL DHIMITRI VRIONI  
emër atesia mbiemër

x= 502866.28  
y= 4412343.4

KRGJ SH

x= 502956.28  
y= 4412343.4



x= 502866.28  
y= 4412277.56

x= 502956.28  
y= 4412277.56

KUFITARËT:

VERI Nr.Pas 518

JUG Nr.Pas 518

LINDJE Nr.Pas 518

PERENDIM Nr.Pas 518

Legjenda

⊕ Hyrje ne objekt

▭ Objekt

▭ Parcel

— KUPI PARCELE

SEKTORI I HARTOGRAFISË:

SPECIALIST ERALD

LIKA

PËRGJEGJËS VASIL

LANGO

SEKTORI I ÇËSHITJEVE TË PRONË SISË:

SPECIALIST ERMEN

STROKA

PËRGJEGJËS ERMEN

STROKA

DREJTOR / PËRFAQËSUESI I SUBJEKTIT: AIDA

DEMI



REPUBLIKA E SHQIPËRISË

AGJENCIA SHTETËRORE E KADASTRËS  
DREJTORIA VENDORE SARANDE

Nr. 495 Prot.

Sarandë, më 18.01.2022

**NJOFTIM PËR SHPALLJE PUBLIKE**

Ju njoftojme se shtetasi Thoma Spiro Papa ka aplikuar per kalimin ne pronesisë të objektit te ndërtuar para datës 10.08.1991.

Në zbatim të VKM 827/2020 “Percaktimin e rregullave të hollësishme për miratimin e dokumentit të pronësisë të objekteve pa titull pronësie, trojeve të tyre funksionale dhe të oborreve në përdorim”, **kreu II pika 22** bëhet: Njoftimi Publik dhe Afishimi 30 Ditor për vazhdimin e procedurës së kalimit të pronësisë të pasurisë së paluajtshme me numër 4/737 mbi planshentën j-34-5-(114-c) në zonën kadastrale 1430 , që i përket Çukë, Bashkia Sarandë, me sipërfaqe të parcelës ndërtimore **300 m<sup>2</sup>** dhe sipërfaqe të bazës së ndërtimit **101 m<sup>2</sup>**, në pronësi të Thoma Spiro Papa.


Bashkangjitur po ju vendosim në dispozicion kopje të genplan.

Të gjithë personat e interesuar të cilët mund të kenë pretendime mbi këtë sipërfaqe, të paraqesin pretendimet e tyre brenda periudhës 30 ditore të Afishimit Publik, me qëllim pezullimin e procedurave të kalimit të pronësisë.

Ky njoftim mbahet në 4-kopje dy prej të cilave afishohen në ambjentet e ASHK – Sarandë, 1- në ambjentet e Bashkisë Sarandë, dhe tjetra i bashkohet praktikës.

DREJTOR

AIDA DEMI



# GENPLAN

DREJTORIA E ALUIZNI-T : SARANDE

QARKU: VLORE

BA SHKIA: SARANDE

ZONA KADASTRALE: 1430

ADRESA E PASURISË: ÇUKE

INDEKSI I HARTËS: J - 34 - 5 - ( 114-A )

SHKALLA: 1:500

DATA: 10/01/2022

NUMRI UNIK (INDEKS):

NR. I APLIKIMIT: 346

NR. PA SURISË: 4/735

SIPËRFAQE E PARCELËS NDËRTIMORE = 300

PR. SHTET = PO PR. E TË TRETËVE = JO PR. TË VET = JO

SIPËRFAQE E BAZËS SË NDËRTIMIT = 81.2

POSEDUESI: JANI ILIA DASHI  
emër atesia mbiemër

x= 503071.15  
y= 4412189.4

KRGJSH

x= 503161.15  
y= 4412189.4



x= 503071.15  
y= 4412123.56

x= 503161.15  
y= 4412123.56

KUFITARËT:

VERI Nr.Pas 8/650  
JUG Nr.Pas 8/650  
LINDJE Nr.Pas 8/650  
PERENDIM Nr.Pas 8/650

Legjenda

- Hyrje ne objekt
- Objekt
- Parcel
- KUPI PARCELE

SEKTORI I HARTOGRAFISË:

SPECIALIST ERALD LIKA

PËRGJEGJËS VASIL LANGO

SEKTORI I ÇËSHTJEVE TË PRONËSISË:

SPECIALIST ERMEN STROKA

PËRGJEGJËS ERMEN STROKA

DREJTOR / PËRFAQËSUESI SUBJEKTIT: AIDA

DEMI





REPUBLIKA E SHQIPËRISË

AGJENCIA SHTETËRORE E KADASTRËS  
DREJTORIA VENDORE SARANDE

Nr. 489 Prot.

Sarandë, më 18.01/2022

**NJOFTIM PËR SHPALLJE PUBLIKE**

Ju njoftojme se shtetasi Jani Ilia Dashi ka aplikuar për kalimin në pronësi të objektit të ndërtuar para datës 10.08.1991.

Në zbatim të VKM 827/2020 "Percaktimin e rregullave të hollësishme për miratimin e dokumentit të pronësisë të objekteve pa titull pronësie, trojeve të tyre funksionale dhe të oborreve në përdorim", **kreu II pika 22** bëhet: Njoftimi Publik dhe Afishimi 30 Ditor për vazhdimin e procedurës së kalimit të pronësisë të pasurisë së paluajtshme me numër 4/735 mbi planshentën j-34-5-(114-A) në zonën kadastrale 1430, që i përket Çukë, Bashkia Sarandë, me sipërfaqe të parcelës ndërtimore **300 m<sup>2</sup>** dhe sipërfaqe të bazës së ndërtimit **81.2 m<sup>2</sup>**, në pronësi të Jani Ilia Dashi.

Bashkangjitur po ju vendosim në dispozicion kopje të genplan.

Të gjithë personat e interesuar të cilët mund të kenë pretendime mbi këtë sipërfaqe, të paraqesin pretendimet e tyre brenda periudhës 30 ditore të Afishimit Publik, me qëllim pezullimin e procedurave të kalimit të pronësisë.

Ky njoftim mbahet në 4-kopje dy prej të cilave afishohen në ambjentet e ASHK – Sarandë, 1- në ambjentet e Bashkisë Sarandë, dhe tjetra i bashkohet praktikës.

DREJTOR

AIDA DEMI



# GENPLAN

DREJTORIA E ALUIZNI-T : SARANDE

QARKU: VLORE

BA SHKIA: SARANDE

ZONA KADASTRALE: 1430

ADRESA E PA SURISË: ÇUKE

INDEKSI I HARTËS: J - 34 - 5 - ( 114 - C )

SHKALLA: 1:500

DATA: 10/01/2022

NUMRI UNIK (INDEKS):

NR. I APLIKIMIT: 302

NR. PA SURISË: 4/737

SIPËRFAQE E PARCELËS NDËRTIMORE = 300

PR. SHTET = PO PR. E TË TRETËVE = JO PR. TË VET = JO

SIPËRFAQE E BAZËS SË NDËRTIMIT = 101

POSEDUESI: THOMA SPIRO PAPA  
emër atesia mbiemër

KRGJSH

x= 503208.89  
y= 4411815.64

x= 503298.89  
y= 4411815.64



x= 503208.89  
y= 4411749.8

x= 503298.89  
y= 4411749.8

KUFITARËT:

VERI Nr.Pas 2/657

JUG Nr.Pas 2/669

LINDJE Nr.Pas 2/669

PERENDIM Nr.Pas 2/669

Legjenda

⊕ Hyrje ne objekt

▭ Objekt

▭ Parcel

— KUPI PARCELE

SEKTORI I HARTOGRAFISË:

SPECIALIST ERALD

L. KA

PËRGJEGJËS VASIL

LANGO

SEKTORI I ÇË SHTJEVE TË PRONË SISË:

SPECIALIST ERMEN

STROKA

PËRGJEGJËS ERMEN

STROKA



REPUBLIKA E SHQIPËRISË

AGJENCIA SHTETËRORE E KADASTRËS  
DREJTORIA VENDORE SARANDE

Nr. 488 Prot.

Sarandë, më 18.01.2022

NJOFTIM PËR SHPALLJE PUBLIKE


Ju njoftojme se shtetasi Kristo Foto Cato ka aplikuar për kalimin në pronësi të objektit të ndërtuar para datës 10.08.1991.

Në zbatim të VKM 827/2020 “Percaktimin e rregullave të hollësishme për miratimin e dokumentit të pronësisë të objekteve pa titull pronësie, trojeve të tyre funksionale dhe të oborreve në përdorim”, **kreu II pika 22** bëhet: Njoftimi Publik dhe Afishimi 30 Ditor për vazhdimin e procedurës së kalimit të pronësisë të pasurisë së paluajtshme me numër 4/739 mbi planshentën j-34-5-(114-C) në zonën kadastrale 1430, që i përket Çukë, Bashkia Sarandë, me sipërfaqe të parcelës ndërtimore **300 m<sup>2</sup>** dhe sipërfaqe të bazës së ndërtimit **90.2 m<sup>2</sup>**, në pronësi të Kristo Foto Cato.

Bashkangjitur po ju vendosim në dispozicion kopje të genplan.

Të gjithë personat e interesuar të cilët mund të kenë pretendime mbi këtë sipërfaqe, të paraqesin pretendimet e tyre brenda periudhës 30 ditore të Afishimit Publik, me qëllim pezullimin e procedurave të kalimit të pronësisë.

Ky njoftim mbahet në 4-kopje dy prej të cilave afishohen në ambjentet e ASHK – Sarandë, 1- në ambjentet e Bashkisë Sarandë, dhe tjetra i bashkohet praktikës.



# GENPLAN

DREJTORIA E ALUIZNI-T: SARANDE

QARKU: VLORE

BA SHKIA: SARANDE

ZONA KADASTRALE: 1430

ADRESA E PA SURISË: ÇUKE

INDEKSI I HARTËS: J - 34 - 5 - ( 114-C )

SHKALLA: 1:500

DATA: 10/01/2022

NUMRI UNIK (INDEKS):

NR. I APLIKIMIT: 576

NR. PA SURISË: 4/739

SIPËRFAQE E PARCELËS NDËRTIMORE = 300

PR. SHTET = PO PR. E TË TRETËVE = JO PR. TË VET = JO

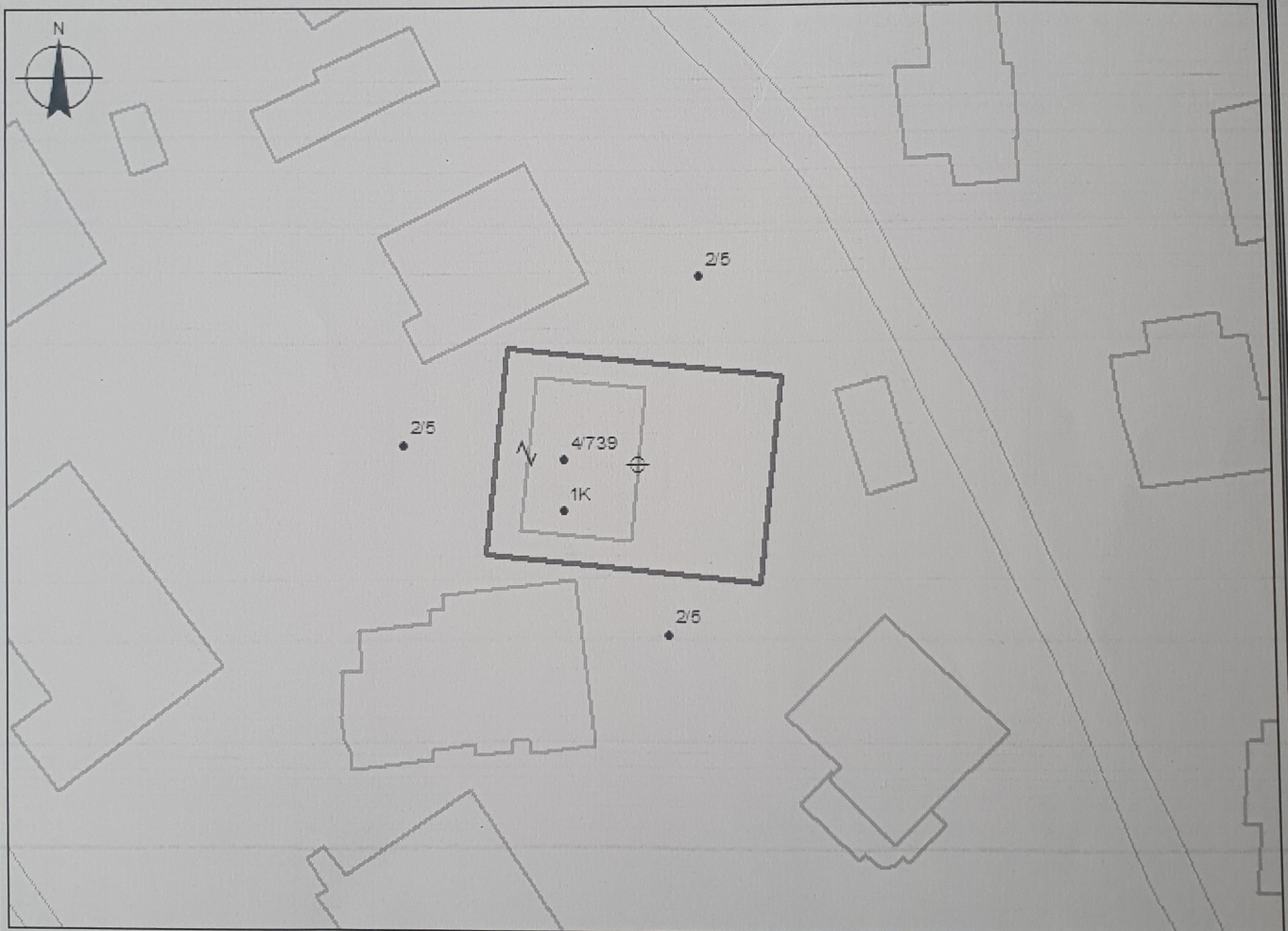
SIPËRFAQE E BAZËS SË NDËRTIMIT = 90.2

POSEDUESI: KRISTO FOTO ÇATO  
emër atesia mbiemër

x= 503050.79  
y= 4412072.31

KRGJ SH

x= 503140.79  
y= 4412072.31



x= 503050.79  
y= 4412006.47

x= 503140.79  
y= 4412006.47

KUFITARËT:

VERI Nr.Pas 2/5

JUG Nr.Pas 2/5

LINDJE Nr.Pas 2/5

PERENDIM Nr.Pas 2/5

Legjenda

⊕ Hyrje ne objekt

▭ Objekt

▭ Parcel

— KUPI PARCELE

SEKTORI I HARTOGRAFISË:

SPECIALIST ERALD

LKA

PËRGJEGJËS VASIL

LANGO

SEKTORI I ÇËSHTJEVE TË PRONËSISË:

SPECIALIST ERMEN

STROKA

PËRGJEGJËS ERMEN

STROKA

DREJTOR / PËRFAQËSUESI SUBJEKTIT: AIDA

emër

DEMI

mbiemër

nënshkrimi

AGJENCIA SHTETËRORE E KADASTRËS  
DREJTORIA VENDORE SARANDE

Nr. 490 Prot.

Sarandë, më 18.1.2022

**NJOFTIM PËR SHPALLJE PUBLIKE**

Ju njoftojme se shtetasi Manol Andon Mamilo ka aplikuar per kalimin ne pronesisë të objektit te ndërtuar para datës 10.08.1991.

Në zbatim të VKM 827/2020 “Percaktimin e rregullave të hollësishme për miratimin e dokumentit të pronësisë të objekteve pa titull pronësie, trojeve të tyre funksionle dhe të oborreve në përdorim”, **kreu II pika 22** bëhet: Njoftimi Publik dhe Afishimi 30 Ditor për vazhdimin e procedurës së kalimit të pronësisë të pasurisë së paluajtshme me numër 4/72 mbi planshentën j-34-5-(114-A) në zonën kadastrale 1430 , që i përket Çukë, Bashkia Sarandë, me sipërfaqe të parcelës ndërtimore **300 m<sup>2</sup>** dhe sipërfaqe të bazës së ndërtimit **107.2 m<sup>2</sup>**, në pronësi të Manol Andon Mamilo.


Bashkangjitur po ju vendosim në dispozicion kopje të genplan.

Të gjithë personat e interesuar të cilët mund të kenë pretendime mbi këtë sipërfaqe, të paraqesin pretendimet e tyre brenda periudhës 30 ditore të Afishimit Publik, me qëllim pezullimin e procedurave të kalimit të pronësisë.

Ky njoftim mbahet në 4-kopje dy prej të cilave afishohen në ambjentet e ASHK – Sarandë, 1- në ambjentet e Bashkisë Sarandë, dhe tjetra i bashkohet praktikës.

DREJTOR

AIDA DEMI



# GENPLAN

DREJTORIA E ALUIZNI-T: SARANDE

QARKU: VLORE

BA SHKIA: HIMARE

ZONA KADASTRALE: 2806

ADRESA E PA SURISË: NIVIC

INDEKSI I HARTËS: J - 34 - 4 - ( 48-C )

SHKALLA: 1:500

DATA: 16/11/2021

NUMRI UNIK (INDEKS):

NR. I APLIKIMIT: 259

NR. PA SURISË: 2/35

SIPËRFAQE E PARCELËS NDËRTIMORE = 300

PR. SHTET = PO PR. E TË TRETËVE = JO PR. TË VET = JO

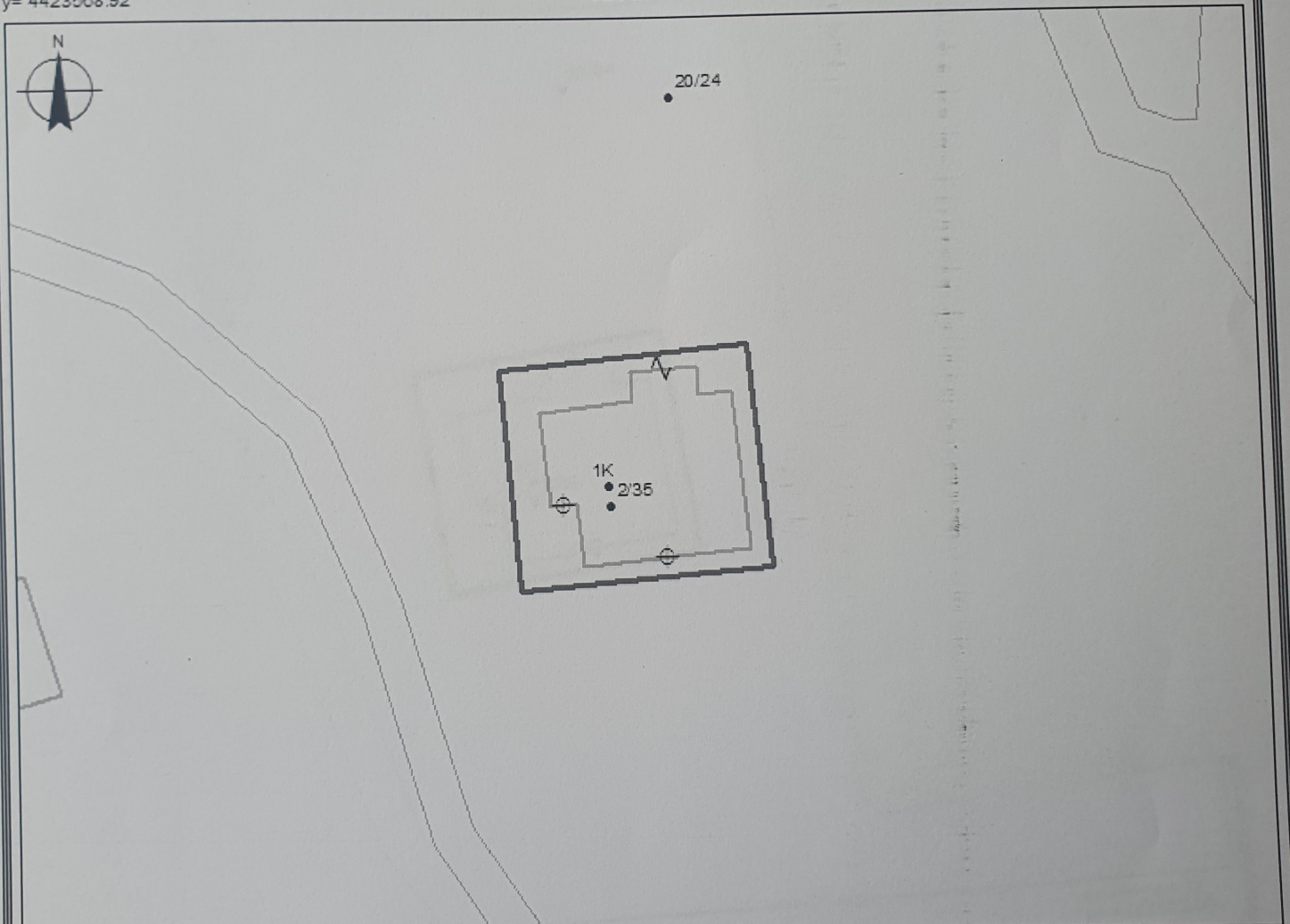
SIPËRFAQE E BAZËS SË NDËRTIMIT = 165.7

POSEDUESI: KOÇO GAQE GJONI  
emër atesia mbiemër

x= 497414.72  
y= 4423568.92

KRGJSH

x= 497504.72  
y= 4423568.92



x= 497414.72  
y= 4423503.08

x= 497504.72  
y= 4423503.08

KUFITARËT:

VERI Nr.Pas 20/24  
JUG Nr.Pas 20/24  
LINDJE Nr.Pas 20/24  
PERENDIM Nr.Pas 20/24

## Legjenda

- Hyrje ne objekt
- Objekt
- Parcel
- KUFI PARCELE

SEKTORI I HARTOGRAFISË:

SPECIALIST ERALD

LIKA

PËRGJEGJËS VASIL

LANGO

SEKTORI I ÇËSHTJEVE TË PRONËSISË:

SPECIALIST SAIMIR

BRAHO

PËRGJEGJËS SAIMIR

BRAHO



REPUBLIKA E SHQIPËRISË

AGJENCIA SHTETËRORE E KADASTRËS  
DREJTORIA VENDORE SARANDE

Nr. 481 Prot.

Sarandë, më 18.01.2022

**NJOFTIM PËR SHPALLJE PUBLIKE**

Ju njoftojme se shtetasi Minello Grigor Priftaj ka aplikuar për kalimin në pronësi të objektit të ndërtuar para datës 10.08.1991.

Në zbatim të VKM 827/2020 “Percaktimin e rregullave të hollësishme për miratimin e dokumentit të pronësisë të objekteve pa titull pronësie, trojeve të tyre funksionale dhe të oborreve në përdorim”, **kreu II pika 22** bëhet: Njoftimi Publik dhe Afishimi 30 Ditor për vazhdimin e procedurës së kalimit të pronësisë të pasurisë së paluajtshme me numër 5/110 mbi planshentën K-34-136-(172-B) në zonën kadastrale 1421 , që i përket Çorraj, Bashkia Himarë, me sipërfaqe të parcelës ndërtimore **205 m<sup>2</sup>** dhe sipërfaqe të bazës së ndërtimit **40.75 m<sup>2</sup>**, në pronësi të Minello Grigor Priftaj  
Bashkangjitur po ju vendosim në dispozicion kopje të genplan.

Të gjithë personat e interesuar të cilët mund të kenë pretendime mbi këtë sipërfaqe, të paraqesin pretendimet e tyre brenda periudhës 30 ditore të Afishimit Publik, me qëllim pezullimin e procedurave të kalimit të pronësisë.

Ky njoftim mbahet në 4-kopje dy prej të cilave afishohen në ambjentet e ASHK – Sarandë, 1- në ambjentet e Bashkisë Himarë, dhe tjetra i bashkohet praktikës.



# GENPLAN

DREJTORIA E ALUIZNI-T: SARANDE

QARKU: VLORE

BA SHKIA: SARANDE

ZONA KADASTRALE: 1430

ADRESA E PA SURISË: ÇUKE

INDEKSI I HARTËS: J - 34 - 5 - ( 114-A)

SHKALLA: 1:500

DATA: 05/01/2022

NUMRI UNIK (INDEKS):

NR. I APLIKIMIT: 72

NR. PA SURISË: 4/72

SIPËRFAQE E PARCELËS NDËRTIMORE = 300

PR. SHTET = PO PR. E TË TRETËVE = JO PR. TË VET = JO

SIPËRFAQE E BAZËS SË NDËRTIMIT = 107.2

POSEDUE SI: MANOL ANDON MAMILLO  
emër atesia mbiemër

x= 502680.85  
y= 4412618.31

KRGJ SH

x= 502770.85  
y= 4412618.31



x= 502680.85  
y= 4412552.47

x= 502770.85  
y= 4412552.47

## KUFITARËT:

VERI Nr.Pas 2/5  
JUG Nr.Pas 2/5  
LINDJE Nr.Pas 2/5  
PERENDIM Nr.Pas 2/5

## Legjenda

- Hyrje ne objekt
- Objekt
- Parcel
- KUFI PARCELE

## SEKTORI I HARTOGRAFISË:

SPECIALIST ERALD LIKA  
PËRGJEGJËS VASIL LANGD

## SEKTORI I ÇËSHTJEVE TË PRONË SISË:

SPECIALIST ERMEN STROKA  
PËRGJEGJËS ERMEN STROKA

DREJTOR / PËRFAQËSUES I SUBJEKTIT: AIDA  
emër

DEMI  
mbiemër

nënshkrimi





REPUBLIKA E SHQIPËRISË

AGJENCIA SHTETËRORE E KADASTRËS  
DREJTORIA VENDORE SARANDE

Nr. 491 Prot.

Sarandë, më 18 / 01 .2022

**NJOFTIM PËR SHPALLJE PUBLIKE**

Ju njoftojme se shtetasi Koco Gaqe Gjoni ka aplikuar për kalimin në pronësi të objektit të ndërtuar para datës 10.08.1991.

Në zbatim të VKM 827/2020 "Percaktimin e rregullave të hollësishme për miratimin e dokumentit të pronësisë të objekteve pa titull pronësie, trojeve të tyre funksionale dhe të oborreve në përdorim", **kreu II pika 22** bëhet: Njoftimi Publik dhe Afishimi 30 Ditor për vazhdimin e procedurës së kalimit të pronësisë të pasurisë së paluajtshme me numër 2/35 mbi planshentën j-34-4-(48-c) në zonën kadastrale 1430, që i përket Çukë, Bashkia Sarandë, me sipërfaqe të parcelës ndërtimore **300 m<sup>2</sup>** dhe sipërfaqe të bazës së ndërtimit **165.7 m<sup>2</sup>**, në pronësi të Koco Gaqe Gjoni.


Bashkangjitur po ju vendosim në dispozicion kopje të genplan.

Të gjithë personat e interesuar të cilët mund të kenë pretendime mbi këtë sipërfaqe, të paraqesin pretendimet e tyre brenda periudhës 30 ditore të Afishimit Publik, me qëllim pezullimin e procedurave të kalimit të pronësisë.

Ky njoftim mbahet në 4-kopje dy prej të cilave afishohen në ambjentet e ASHK – Sarandë, 1- në ambjentet e Bashkisë Sarandë, dhe tjetra i bashkohet praktikës.

DREJTOR

AIDA DEMI



# GENPLAN

DREJTORIA E ALUIZNI-T: SARANDE

QARKU: VLORE

BA SHKIA: HIMARE

ZONA KADASTRALE: 1421

ADRESA E PA SURISË: ÇORRAJ

INDEKSI I HARTËS: K-34-136-(172-B)

SHKALLA: 1:500

DATA: 14/01/2022

NUMRI UNIK (INDEKS):

NR. I APLIKIMIT: 13527

NR. PA SURISË: 5/110

SIPËRFAQE E PARCELËS NDËRTIMORE = 205

PR. SHTET = PO PR. E TË TRETËVE = JO PR. TË VET = JO

SIPËRFAQE E BAZËS SË NDËRTIMIT = 40.75

POSEDUE SI: MINELLO GRIGOR PRIFTAJ  
emër atesia mbiemër

x= 488398.2  
y= 4442249.45

KRGJ SH

x= 488488.2  
y= 4442249.45







x= 488398.2  
y= 4442183.61

## Legjenda

x= 488488.2  
y= 4442183.61

### KUFITARËT:

VERI Nr.Pas 1/12  
JUG Nr.Pas 12/5  
LINDJE Nr.Pas 1/12  
PERENDIM Nr.Pas 1/12

-  Hyrje ne objekt
-  Objekt
-  Parcel
-  KUFIPARCELE

### SEKTORI I HARTOGRAFISË:

SPECIALIST ERALD LIKA  
PËRGJEGJËS VASIL LANGO

### SEKTORI I ÇËSHTJEVE TË PRONËSISË:

SPECIALIST ERMEN STROKA  
PËRGJEGJËS ERMEN STROKA



REPUBLIKA E SHQIPËRISË

AGJENCIA SHTETËRORE E KADASTRËS  
DREJTORIA VENDORE SARANDE

Nr. 492 Prot.

Sarandë, më 18 01 .2022

**NJOFTIM PËR SHPALLJE PUBLIKE**

Ju njoftojmë se subjekti **Luan Ismet Sulejmani** ka aplikuar për kalimin e pronësisë së objektit të ndërtuar para datës 10.08.1991.

Në zbatim të VKM 827/2020 “Percaktimin e rregullave të hollësishme për miratimin e dokumentit të pronësisë të objekteve pa titull pronësie, trojeve të tyre funksionale dhe të oborreve në përdorim”, **kreu II pika 22** bëhet: Njoftimi Publik dhe Afishimi 30 Ditor për vazhdimin e procedurës së kalimit të pronësisë të pasurisë së paluajtshme me numër 3/131 mbi planshentën K-34-136-(255-B) në zonën kadastrale 1464 , që i përket Kalasë, Bashkia Delvinë, me sipërfaqe të parcelës ndërtimore **300 m<sup>2</sup>** dhe sipërfaqe të bazës së ndërtimit **46 m<sup>2</sup>**, në pronësi të **Luan Ismet Sulejmani**.


Bashkangjitur po ju vendosim në dispozicion kopje të genplan.

Të gjithë personat e interesuar të cilët mund të kenë pretendime mbi këtë sipërfaqe, të paraqesin pretendimet e tyre brenda periudhës 30 ditore të Afishimit Publik, me qëllim pezullimin e procedurave të kalimit të pronësisë.

Ky njoftim mbahet në 4-kopje dy prej të cilave afishohen në ambjentet e ASHK – Sarandë, 1- në ambjentet e Bashkisë Delvinë dhe tjetra i bashkohet praktikës.

DREJTOR

AIDA DEMI



# GENPLAN

DREJTORIA E ALUIZNI-T: SARANDE

QARKU: VLORE

BA SHKIA: DELVINE

ZONA KADASTRALE: 1464

ADRESA E PA SURISË: KALASE

INDEKSI I HARTË S: K - 34 - 136 - ( 255-B )

SHKALLA: 1:500

DATA: 10/12/2021

NUMRI UNIK (INDEKS):

NR. I APLIKIMIT: 12973

NR. PA SURISË: 3/131

SIPËRFAQE E PARCELË S NDËRTIMORE = 300

PR. SHTET = PO PR. E TË TRETË VE = JO PR. TË VET = JO

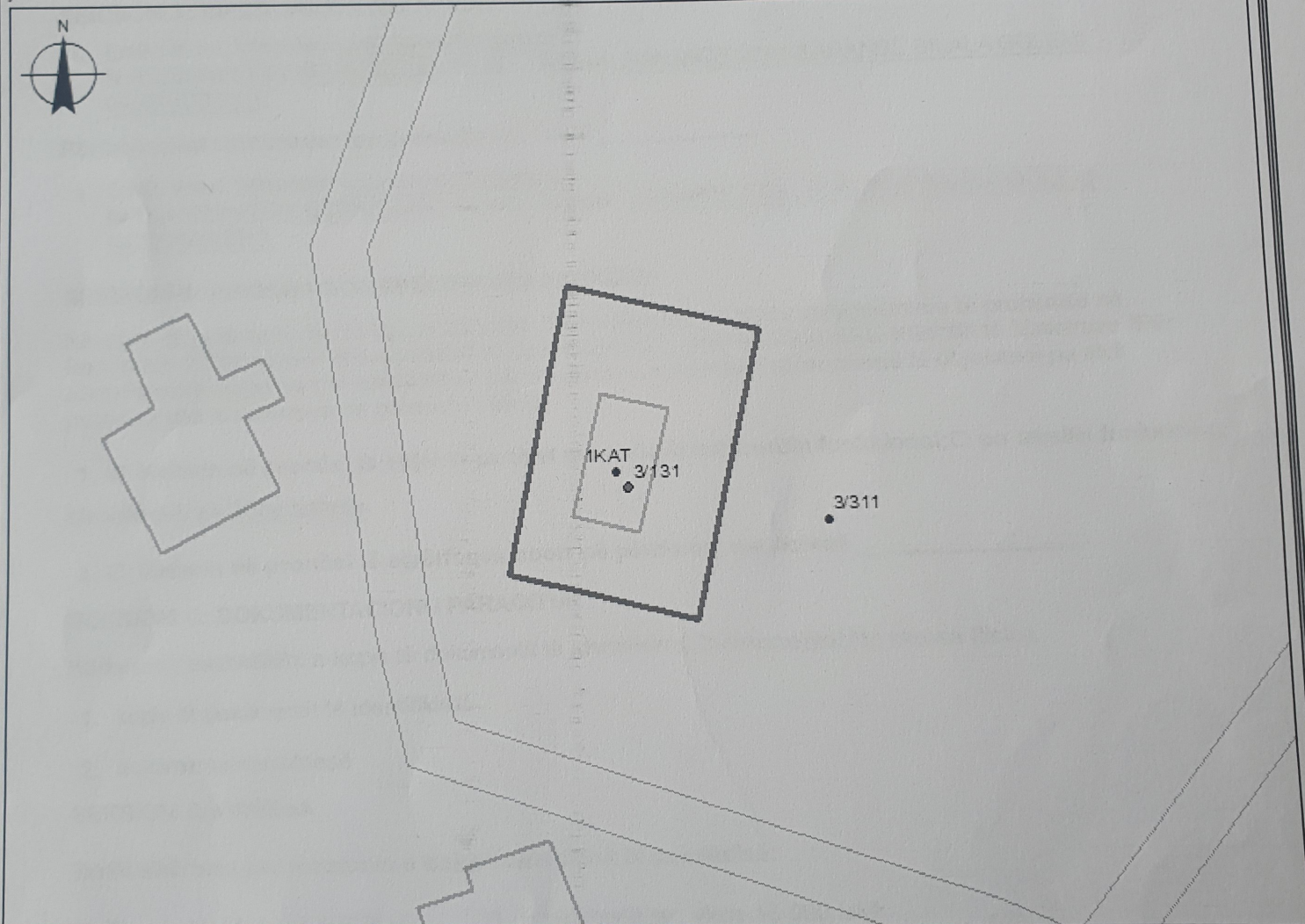
SIPËRFAQE E BAZË S SË NDËRTIMIT = 46

POSEDUESI: LUAN ISMET SULEJMANI  
emër atesia mbiemër

x= 496663.88  
y= 4431147.76

KRGJ SH

x= 496753.88  
y= 4431147.76



x= 496663.88  
y= 4431081.92

## Legjenda

x= 496753.88  
y= 4431081.92

### KUFITARËT:

VERI Nr.Pas 3/311

JUG Nr.Pas 3/311

LINDJE Nr.Pas 3/311

PERENDIM Nr.Pas 3/311

⊕ Hyrje ne objekt

□ Objekt

□ Parcel

— KUFI PARCELE

### SEKTORI I HARTOGRAFISË:

SPECIALIST ERALD

LIKA

PËRGJEGJË S VASIL

LANGO

### SEKTORI I ÇË SHTJEVE TË PRONË SISË:

SPECIALIST SAIMIR

BRAHO

PËRGJEGJË S SAIMIR

BRAHO