

Aosje Samuela Koleci



REPUBLIKA E SHQIPËRISË
AGJENCIA SHTETËRORE E KADASTRËS
DREJTORIA VENDORE KORÇË

Nr. 615 Prot.

Datë 02/02 / 2022

Lënda: Kërkesë për afishim publik.

AGJENCIA SHTETËRORE E KADASTRËS TIRANË
Z. ARTAN LAME
DREJTOR I PËRGJITHSHËM

BASHKISË KORÇË
Z.SOTIRAQ FILO
KRYETAR

NJËSISË ADMINISTRATIVE VITHKUQ

Agjencia Shtetërore e Kadastrës Drejtoria Vendore të Korçë ,në zbatim të ligjit nr. 20 datë 05.03.2020 ,
“Për Përfundimin E Proceseve Kalimtare Të Pronësisë Në Republikën e Shqipërisë“ si dhe në zbatim të
Vendimit Nr. 827, datë 30.09.2020 “Për përcaktimin e rregullave të hollësishme për miratimin e dokumentit
të pronësisë të objekteve pa titull pronësie, trojeve të tyre funksionale dhe të oborreve në përdorim “ ka
marrë në shqyrtim kërkesën me nr. 10917 prot, datë 02.06.2021 me subjekt: **Samuela Nesti Koleci +BP.**

Nga procesverbali i verifikimit në terren rezulton se objekti ndodhet në Bashkinë Korçë, Njësia
Administrative Vithkuq, fshati Vithkuq, me këto të dhëna:

- Z.K.3790 nr.pas 344/31/1
- Sip.parcelës ndërtimore: 595 m²
- Sip. e bazës së ndërtimit: 104.3 m²
- Numri i kateve : 1 Kat + Bodrum

Pasuritë Kufitare

- Veri Nr. Pasurie: 344/37
- Jug Nr. Pasurie: 934
- Lindje Nr. Pasurie: 344/33; 344/35
- Perëndim Nr.Pasurie: 344/37

Për sa më sipër kërkojmë , që të bëhet afishimi on-line në faqen zyrtare të A.SH.K., kjo bazuar në pikën 8 të VKM-së Nr.827,datë 30.09.2020 “Të dhënat e kërkesës dhe të evidentimit në terem bëhen publike për 30 ditë, në ambientet e njësisë administrative ku gjendet pasuria , në ambientet e Agjencisë Shtetërore të Kadastrës.“, si dhe pikës 22 të VKM-së Nr.827,datë 30.09.2020, „Për Përcaktimin e rregullave të hollësishme për miratimin e dokumentit të pronësisë të objekteve pa titull pronësie, trojeve të tyre funksionale dhe oborreve në përdorim „, sipas të cilës “Të dhënat e kërkesës për miratimin e dokumentit të pronësisë, si dhe atij të evidentimit në terren sipas genplanit me të gjitha elementet bëhen publike për 30 (tridhjetë) ditë, në ambjentet e njësisë administrative, ku gjendet pasuria, në ambjentet e drejtorisë vendore të Ashk-së, si dhe në faqen zyrtare on_line) „,

Pas përfundimit të afatit **të na konfirmoni nëse ka pasur kontestime apo jo**, pranë institucionit të Bashkisë Korçë.

Në bashkëpunim me ju !


Bashkëlidhur: Genplani i pasurisë

Konceptoi: M.Laçi

D. Qaja

Miratoi: E. Dushku

DREJTORI
BESA SPAHO



GENPLAN

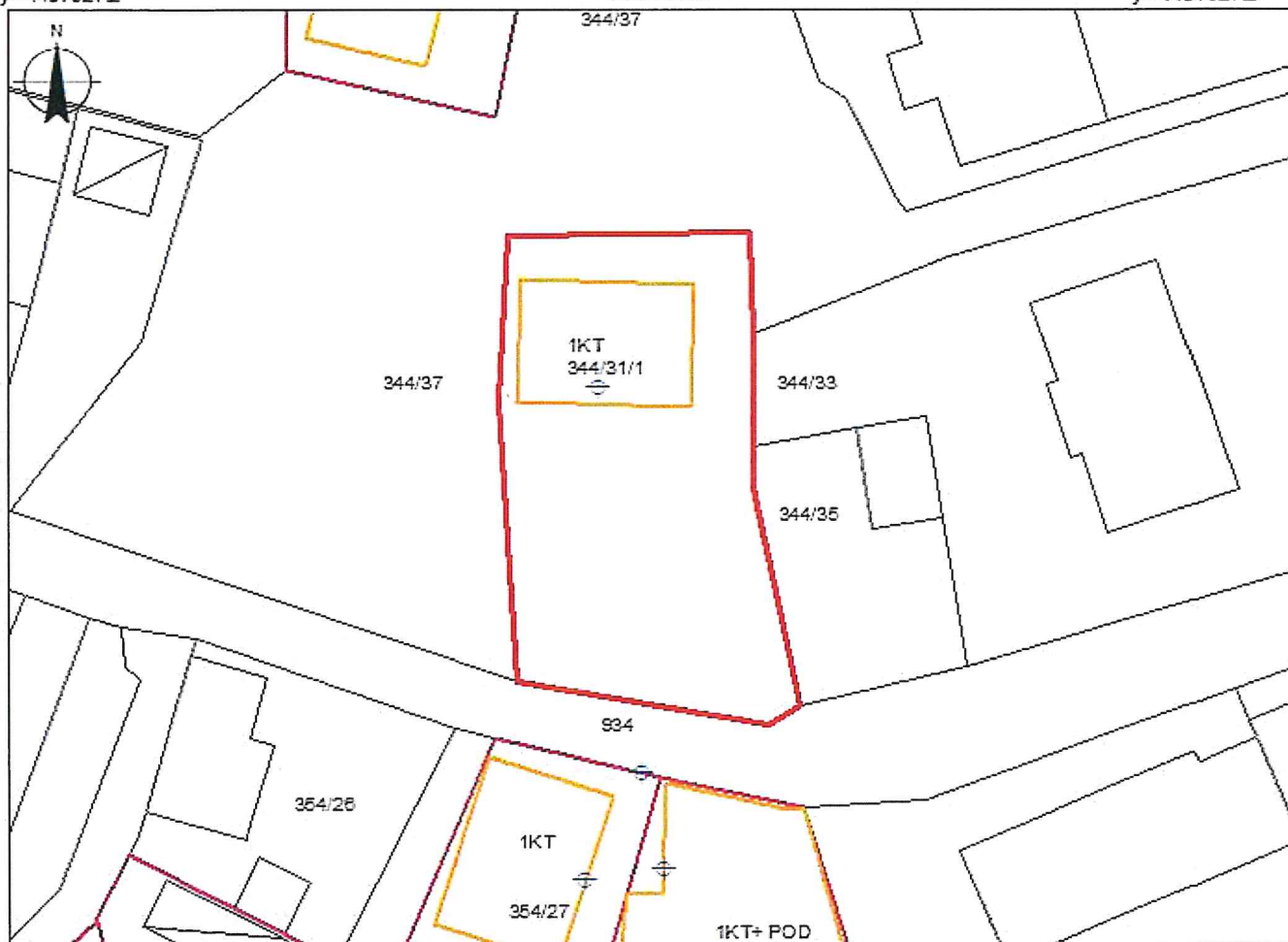
DREJTORIA E ASHK : KORÇË
 QARKU: KORÇË
 BASHKIA: KORÇE
 ZONA KADASTRALE: 3790
 ADRESA E PA SURISË: VITHKUQ
 INDEKSI I HARTËS: KO-VITHK-55
 SHKALLA: 1:500
 DATA: 25/01/2022

NUMRI UNIK (INDEKS): 07_9024608
 NR. I APLIKIMIT: 10917
 NR. PA SURISË: 344/31/1
 SIPËRFAQE E PARCELËS NDËRTIMORE = 595
 PR. SHTET = PO PR. E TË TRETËVE = PR. TË VET =
 SIPËRFAQE E BAZËS SË NDËRTIMIT = 104.3
 PO SEDUE SI: SAMUELA NESTI KOLECI+BP
 emër atesia mbiemër

x= 549649.81
 y= 4487827.2

KRGJSH

x= 549739.81
 y= 4487827.2



x= 549649.81
 y= 4487761.36

Legjenda

x= 549739.81
 y= 4487761.36

KUFITARËT:

VERI Nr.Pas 344/37
 JUG Nr.Pas 934
 LINDJE Nr.Pas 344/33; 344/35
 PERENDIM Nr.Pas 344/37

- ⊕ HYRJA
- ▭ NDËRTESA
- ▭ PARCELA
- KUFIPARCELE

SEKTORI I HARTOGRAFISË:

SPECIALIST DENIS QAJA
 PËRGJEGJËS


SEKTORI I ÇËSHTJEVE TË PRONËSISË:

SPECIALIST MONIKA LAÇI
 PËRGJEGJËS

DREJTOR / PËRFAQËSUES I SUBJEKTIT: BESA
 emër

SPAHO
 mbiemër

nënshkrimi



Dosje Komitë Shqelli



REPUBLIKA E SHQIPËRISË
AGJENCIA SHTETËRORE E KADASTRËS
DREJTORIA VENDORE KORÇË

Nr. 617 Prot.

Datë 02 / 02 / 2022

Lënda: Kërkesë për afishim publik.

AGJENCIA SHTETËRORE E KADASTRËS TIRANË
Z. ARTAN LAME
DREJTOR I PËRGJITHSHËM

BASHKISË MALIQ
Z. GËZIM TOPÇIU
KRYETAR

NJËSISË ADMINISTRATIVE POJAN ✓

Agjencia Shtetërore e Kadastrës Drejtoria Vendore të Korçë ,në zbatim të ligjit nr. 20 datë 05.03.2020 ,
“Për Përfundimin E Proceseve Kalimtare Të Pronësisë Në Republikën e Shqipërisë“ si dhe në zbatim të
Vendimit Nr. 827, datë 30.09.2020 “Për përcaktimin e rregullave të hollësishme për miratimin e dokumentit
të pronësisë të objekteve pa titull pronësie, trojeve të tyre funksionale dhe të oborreve në përdorim “ ka
marrë në shqyrtim kërkesën me Nr. 16366 prot, datë 09.08.2021 subjekti: Daniel Shaqelli, i cili ka interes
të ligjshëm për pasurinë e poseduar nga **Z. Kristo Zihni Shaqelli + BP.**

Nga procesverbali i verifikimit në terren rezulton se objekti ndodhet në fshatin Plasë, Bashkia Maliq, me
këto të dhëna:

- Z.K. 2984 nr.pas 112/40
- Sip.parcelës ndërtimore: 315.36 m²
- Sip. e bazës së ndërtimit: 83.6 m²
- Numri i kateve : 1 Kat+ Bodrum

Pasuritë Kufitare

- Veri Nr. Pasurie: 114/32
- Jug Nr. Pasurie: 112/39; 112/38
- Lindje Nr. Pasurie : 112/41
- Perëndim Nr.Pasurie : 141/32

Për sa më sipër kërkojmë , që të bëhet afishimi on-line në faqen zyrtare të A.SH.K., kjo bazuar në pikën 8 të VKM-së Nr.827,datë 30.09.2020 “Të dhënat e kërkesës dhe të evidentimit në terren bëhen publike për 30 ditë, në ambientet e njësisë administrative ku gjendet pasuria , në ambientet e Agjencisë Shtetërore të Kadastrës.“, si dhe pikës 22 të VKM-së Nr.827, datë 30.09.2020, „Për Përcaktimin e rregullave të hollësishme për miratimin e dokumentit të pronësisë të objekteve pa titull pronësie, trojeve të tyre funksionale dhe oborreve në përdorim „, sipas të cilës “Të dhënat e kërkesës për miratimin e dokumentit të pronësisë, si dhe atij të evidentimit në terren sipas genplanit me të gjitha elementet bëhen publike për 30 (tridhjetë ditë,) në ambjentet e njësisë administrative ku gjendet pasuria, në ambjentet e drejtorisë vendore të Ashk-së, si dhe në faqen zyrtare on_line) „

Pas përfundimit të afatit **të na konfirmoni nëse ka pasur kontestime apo jo**, pranë institucionit të Bashkisë Maliq.

Në bashkëpunim me ju !


Bashkëlidhur: Genplani i pasurisë

Konceptoi: M. Laçi

D. Qaja

Miratoi: E. Dushku

DREJTORI
BESA SPAHO



GENPLAN

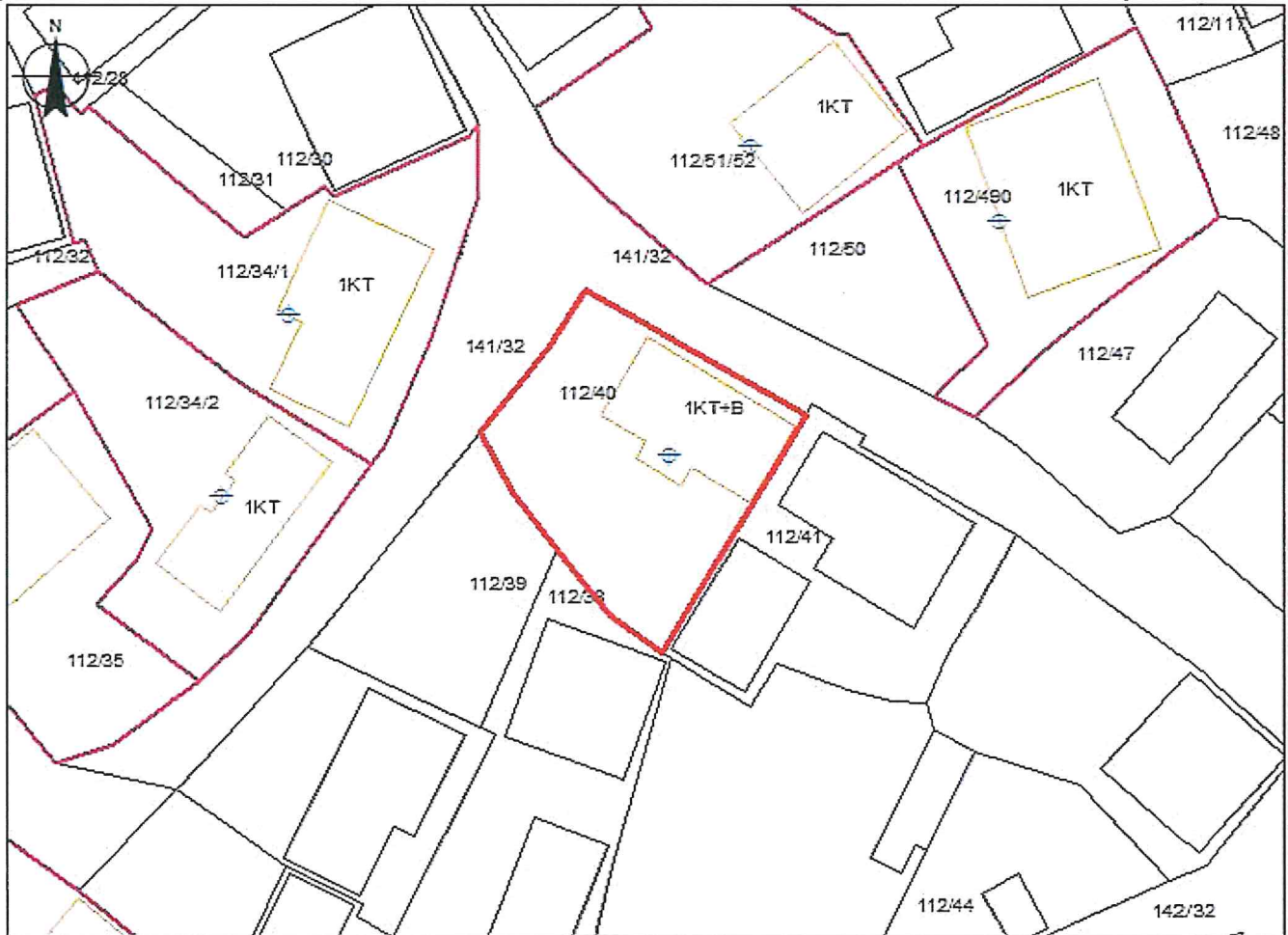
DREJTORIA E ASHK : KORÇË
QARKU: KORÇË
BA SHKIA: MALIQ
ZONA KADA STRALE: 2984
ADRESA E PASURISË: FSHATI PLASË
INDEKSI I HARTËS: K-34-114-(252-A)
SHKALLA: 1:500
DATA: 18/11/2021

NUMRI UNIK (INDEKS): 07_9025629
NR. I APLIKIMIT: 16366
NR. PA SURISË: 112/40
SIPËRFAQE E PARCELËS NDËRTIMORE = 315.36
PR. SHTET = PO PR. E TË TRETËVE = PR. TË VET =
SIPËRFAQE E BAZËS SË NDËRTIMIT = 83.6
POSEDUESI: KRISTO ZIHNI SHAQELLI+BP
emër atesia mbiemër

x= 571500.78
y= 4506007.76

KRGJSH

x= 571590.78
y= 4506007.76



x= 571500.78
y= 4505941.92

Legjenda

x= 571590.78
y= 4505941.92

KUFITARËT:

VERI Nr.Pas 114/32
JUG Nr.Pas 112/39;112/38
LINDJE Nr.Pas 112/41
PERENDIM Nr.Pas 141/32

- HYRJANË OBJEKT
- OBJEKTI
- PARCELA
- KUFI PARCELE

SEKTORI I HARTOGRAFISË:

SPECIALIST

DENIS QAJA

PËRGJEGJËS

SEKTORI I ÇË SHTJEVE TË PRONË SISË:


SPECIALIST MONIKA LAÇI

PËRGJEGJËS

DREJTOR / PËRFAQËSUES I SUBJEKTTIT: BESA
emër

SPAHO
mbiemër

nënshkrimi





REPUBLIKA E SHQIPËRISË
AGJENCIA SHTETËRORE E KADASTRËS
DREJTORIA VENDORE KORÇË

Nr. 616 Prot.

Datë 02 / 02 / 2022

Lënda: Kërkesë për afishim publik.

AGJENCIA SHTETËRORE E KADASTRËS TIRANË
Z. ARTAN LAME
DREJTOR I PËRGJITHSHËM

BASHKISË KORÇË
Z.SOTIRAQ FILO
KRYETAR

Agjencia Shtetërore e Kadastrës Drejtoria Vendore të Korçë ,në zbatim të ligjit nr. 20 datë 05.03.2020 ,
“Për Përfundimin E Proceseve Kalimtare Të Pronësisë Në Republikën e Shqipërisë“ si dhe në zbatim të
Vendimit Nr. 827, datë 30.09.2020 “Për përcaktimin e rregullave të hollësishme për miratimin e dokumentit
të pronësisë të objekteve pa titull pronësie, trojeve të tyre funksionale dhe të oborreve në përdorim “ ka
marrë në shqyrtim kërkesën me nr. 19190 prot, datë 14.09.2021 me subjekt: **Astrit Hysen Hasani**.

Nga procesverbali i verifikimit në terren rezulton se objekti ndodhet në Bashkinë Korçë, qyteti Korçë, me këto të dhëna:

- Z.K. 8564 nr.pas 3/68/4
- Sip.parcelës ndërtimore: 243.2 m2
- Sip. e bazës së ndërtimit: 105.4 m2
- Numri i kateve : 2 Kate

Pasuritë Kufitare

- Veri Nr. Pasurie: 3/68/1; 3/760
- Jug Nr. Pasurie: 3/68/3; 3/69
- Lindje Nr. Pasurie: 3/1119; 3/1120-ND
- Perëndim Nr.Pasurie: 3/68/1; 3/760

Për sa më sipër kërkohet , që të bëhet afishimi on-line në faqen zyrtare të A.SH.K., kjo bazuar në pikën 8 të VKM-së Nr.827,datë 30.09.2020 “Të dhënat e kërkesës dhe të evidentimit në terem bëhen publike për 30

ditë, në ambientet e njësisë administrative ku gjendet pasuria , në ambientet e Agjencisë Shtetërore të Kadastrës.“ si dhe pikës 22 të VKM-së Nr.827,datë 30.09.2020, „Për Përcaktimin e rregullave të hollësishme për miratimin e dokumentit të pronësisë të objekteve pa titull pronësie, trojeve të tyre funksionale dhe oborreve në përdorim „ sipas të cilës “Të dhënat e kërkesës për miratimin e dokumentit të pronësisë, si dhe ato të evidentimit në terren sipas genplanit me të gjitha elementet bëhen publike për 30 (tridhjetë ditë, në ambjentet e njësisë administrative ku gjendet pasuria, në ambjentet e drejtorisë vendore të Ashk-së, si dhe në faqen zyrtare on_line) „

Pas përfundimit të afatit **të na konfirmoni nëse ka pasur kontestime apo jo**, pranë institucionit të Bashkisë Korçë.

Në bashkëpunim me ju !

Bashkëlidhur: Genplani i pasurisë

**DREJTORI
BESA SPAHO**



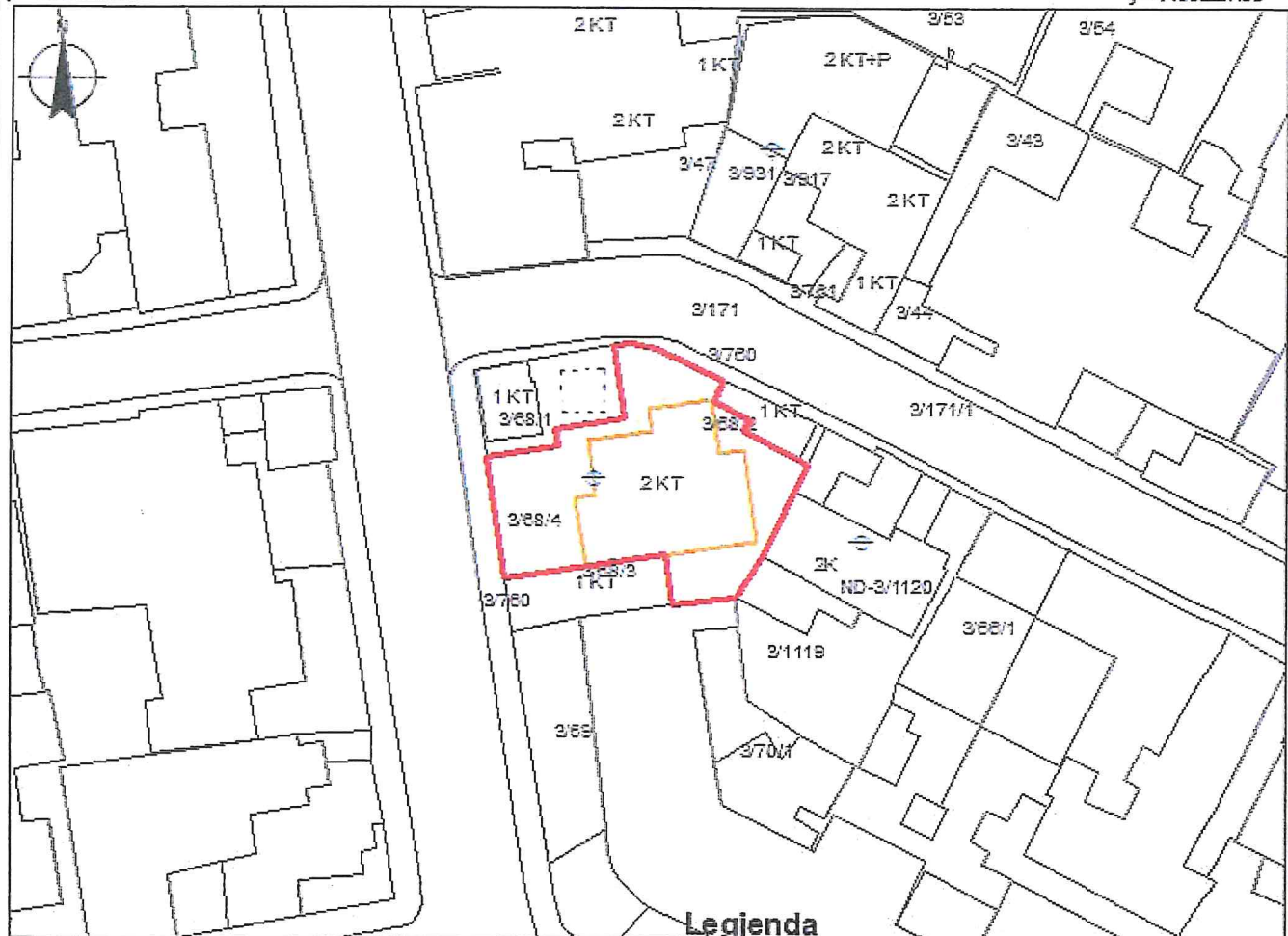
GENPLAN

DREJTORIA E ASHK :	KORÇË	NUMRI UNIK (INDEKS):	07_9026357
QARKU:	KORÇË	NR. I APLIKIMIT:	19190
BA SHKIA:	KORÇË	NR. PA SURISË:	3/68/4
ZONA KADASTRALE:	8564	SIPËRFAQE E PARCELËS NDËRTIMORE =	243.2
ADRESA E PA SURISË:	RR. "VANGJEL KOCILERA"	PR. E TË TRETËVE =	PR. TË VET =
INDEKSI I HARTËS:	KO-N-7;KO-N-8	SIPËRFAQE E BAZËS SË NDËRTIMIT =	105.4
SHKALLA: 1:500		POSEDUESI:	ASTRIT HYSEN HASANI
DATA: 24/11/2021		emër atasia mbiemër	

x= 565249.52
y= 4498227.55

KRGJ SH

x= 565333.52
y= 4498227.55



Legjenda

x= 565249.52
y= 4498161.71

⇌ HYRJA

x= 565333.52
y= 4498161.71

KUFITARËT:

VERI Nr.Pas 3/68/1;3/760
JUG Nr.Pas 3/68/3;3/69
LINDJE Nr.Pas 3/1119;ND-3/1120
PERENDIM Nr.Pas 3/68/1;3/760

NR_KAT
 NDËRTESEA
 PARCELA
 KUFIPARCELE

SEKTORI I HARTOGRAFISË:

SPECIALIST DENIS QAJA

PËRGJEGJËS

SEKTORI I ÇËSHITJEVE TË PRONËSISË:

SPECIALIST MONIKA

PËRGJEGJËS

DREJTOR / PËRFAQËSUES I SUBJEKTIT: BESA
emër

SPAHO
mbiemër

