



REPUBLIKA E SHQIPËRISË

AGJENCIA SHTETËRORE E KADASTRËS  
DREJTORIA VENDORE SARANDE

Nr. 1603 Prot.

Sarandë, më 23.2 2022

**NJOFTIM PËR SHPALLJE PUBLIKE**

Ju njoftojme se subjekti Jeta Thanas Prifti ka aplikuar për kalimin në pronësi të objektit të ndërtuar para datës 10.08.1991.

Në zbatim të VKM 827/2020 "Percaktimin e rregullave të hollësishme për miratimin e dokumentit të pronësisë të objekteve pa titull pronësie, trojeve të tyre funksionale dhe të oborreve në përdorim", **kreu II pika 22** bëhet: Njoftimi Publik dhe Afishimi 30 Ditor për vazhdimin e procedurës së kalimit të pronësisë të pasurisë së paluajtshme me numër 5/121 mbi planshentën k-34-136-(172-B) në zonën kadastrale 1421, që i përket Çorraj, Bashkia Himarë, me sipërfaqe të parcelës ndërtimore **300 m<sup>2</sup>** dhe sipërfaqe të bazës së ndërtimit **63 m<sup>2</sup>**, në pronësi të Jeta Thanas Prifti.

Bashkangjitur po ju vendosim në dispozicion kopje të genplan.

Të gjithë personat e interesuar të cilët mund të kenë pretendime mbi këtë sipërfaqe, të paraqesin pretendimet e tyre brenda periudhës 30 ditore të Afishimit Publik, me qëllim pezullimin e procedurave të kalimit të pronësisë.

Ky njoftim mbahet në 4-kopje dy prej të cilave afishohen në ambjentet e ASHK – Sarandë, 1- në ambjentet e Bashkisë Himarë, dhe tjetra i bashkohet praktikës.

DREJTOR  
AIDA DEMI

# GENPLAN

DREJTORIA E ALUIZNI-T: SARANDE

QARKU: VLORE

BA SHKIA: HIMARE

ZONA KADASTRALE: 1421

ADRESA E PA SURISË: ÇORRAJ

INDEKSI I HARTËS: K-34-136-(172-B)

SHKALLA: 1:500

DATA: 18/01/2022

NUMRI UNIK (INDEKS):

9698

NR. I APLIKIMIT:

5/121

NR. PA SURISË:

300

SIPËRFAQE E PARCELËS NDËRTIMORE =

PR. SHTET = PO PR. E TË TRETËVE = JO PR. TË VET = JO

SIPËRFAQE E BAZËS SË NDËRTIMIT = 63

POSEDUESI: JETA emër

THANAS atesia

PRIFTI mbiemër

x= 488460.17  
y= 4442343.82

x= 488370.17  
y= 4442343.82

KRGJSH



x= 488370.17  
y= 4442277.98

## Legjenda

x= 488460.17  
y= 4442277.98

### KUFITARËT:

VERI Nr.Pas 1/12  
JUG Nr.Pas 1/12  
LINDJE Nr.Pas 1/12  
PERENDIM Nr.Pas 1/12

- Hyrje ne objekt
- Objekt
- Parcel
- KUFIPARCELE

### SEKTORI I HARTOGRAFISË:

SPECIALIST ERALD  
PËRGJEGJËS VASIL

LIKA  
LANGO

### SEKTORI I ÇËSHTJEVE TË PRONË SISË:

SPECIALIST ERMEN  
PËRGJEGJËS ERMEN

STROKA  
STROKA

DREJTOR / PËRFAQËSUESI I SUBJEKTIT: AIDA



REPUBLIKA E SHQIPËRISË

AGJENCIA SHTETËRORE E KADASTRËS  
DREJTORIA VENDORE SARANDE

Nr. 1804 Prot.

Sarandë, më 23.2 2022

**NJOFTIM PËR SHPALLJE PUBLIKE**

Ju njoftojme se subjekti Lule Tefik Boci ka aplikuar për kalimin në pronësi të objektit të ndërtuar para datës 10.08.1991.

Në zbatim të VKM 827/2020 "Percaktimin e rregullave të hollësishme për miratimin e dokumentit të pronësisë të objekteve pa titull pronësie, trojeve të tyre funksionale dhe të oborreve në përdorim", **kreu II pika 22** bëhet: Njoftimi Publik dhe Afishimi 30 Ditor për vazhdimin e procedurës së kalimit të pronësisë të pasurisë së paluajtshme me numër 15/218 mbi planshentën j-34-5-(36-C) në zonën kadastrale 1464, që i përket Delvinë, Bashkia Delvinë, me sipërfaqe të parcelës ndërtimore **270 m<sup>2</sup>** dhe sipërfaqe të bazës së ndërtimit **115.4 m<sup>2</sup>**, në pronësi të Lule Tefik Boci.

Bashkangjitur po ju vendosim në dispozicion kopje të genplan.

Të gjithë personat e interesuar të cilët mund të kenë pretendime mbi këtë sipërfaqe, të paraqesin pretendimet e tyre brenda periudhës 30 ditore të Afishimit Publik, me qëllim pezullimin e procedurave të kalimit të pronësisë.

Ky njoftim mbahet në 4-kopje dy prej të cilave afishohen në ambjentet e ASHK – Sarandë, 1- në ambjentet e Bashkisë Delvinë, dhe tjetra i bashkohet praktikës.



GENPLAN

DREJTORIA E ALUIZNI-T: SARANDE

QARKU: VLORE

BA SHKIA: DELVINE

ZONA KADA STRALE: 1464

ADRE SA E PA SURISË: DELVINE

INDEKSI I HARTËS: J - 34 - 5 - ( 36-C )

SHKALLA: 1:500

DATA: 01/02/2022

NUMRI UNIK (INDEKS):

NR. I APLIKIMIT: 387

NR. PA SURISË: 15/218

SIPËRFAQE E PARCELËS NDËRTIMORE = 270

PR. SHTET = PO PR. E TË TRETËVE = JO PR. TË VET = JO

SIPËRFAQE E BAZËS SË NDËRTIMIT = 115.4

POSEDUESI: LULE emër TEFIK atesia BOCI mbiemër

x= 508064.24  
y= 4423371.4

KRGJ SH

x= 508154.24  
y= 4423371.4







x= 508064.24  
y= 4423305.58

x= 508154.24  
y= 4423305.58



KUFITARËT:

VERI Nr.Pas 8/16  
JUG Nr.Pas 15/119  
LINDJE Nr.Pas 8/16  
PERENDIM Nr.Pas 8/16



Legjenda

-  Hyrje ne objekt
-  Objekt
-  Parcel
-  KUFI PARCELE

SEKTORI I HARTOGRAFISË:

SPECIALIST ERALD LIKA   
PËRGJEGJËS VASIL LANGO 

SEKTORI I ÇËSHTJEVE TË PRONËSISË:

SPECIALIST ERMEN STROKA   
PËRGJEGJËS ERMEN STROKA 

DEMI



REPUBLIKA E SHQIPËRISË

AGJENCIA SHTETËRORE E KADASTRËS  
DREJTORIA VENDORE SARANDE

Nr. 1605 Prot.

Sarandë, më 23.2 2022

**NJOFTIM PËR SHPALLJE PUBLIKE**

Ju njoftojme se subjekti Hektor Drito Muzhaj ka aplikuar për kalimin në pronësi të objektit të ndërtuar para datës 10.08.1991.

Në zbatim të VKM 827/2020 "Percaktimin e rregullave të hollësishme për miratimin e dokumentit të pronësisë të objekteve pa titull pronësie, trojeve të tyre funksionale dhe të oborreve në përdorim", **kreu II pika 22** bëhet: Njoftimi Publik dhe Afishimi 30 Ditor për vazhdimin e procedurës së kalimit të pronësisë të pasurisë së paluajtshme me numër 2/737 mbi planshentën j-34-5-(114-c) në zonën kadastrale 1430, që i përket Çukë, Bashkia Sarandë, me sipërfaqe të parcelës ndërtimore **245 m<sup>2</sup>** dhe sipërfaqe të bazës së ndërtimit **70.5 m<sup>2</sup>**, në pronësi të Hektor Drito Muzhaj.

Bashkangjitur po ju vendosim në dispozicion kopje të genplan.

Të gjithë personat e interesuar të cilët mund të kenë pretendime mbi këtë sipërfaqe, të paraqesin pretendimet e tyre brenda periudhës 30 ditore të Afishimit Publik, me qëllim pezullimin e procedurave të kalimit të pronësisë.

Ky njoftim mbahet në 4-kopje dy prej të cilave afishohen në ambjentet e ASHK – Sarandë, 1- në ambjentet e Bashkisë Sarandë, dhe tjetra i bashkohet praktikës.



DREJTORIA E ALUIZNI-T : SARANDE

QARKU: VLORE

BA SHKIA: SARANDE

ZONA KADA STRALE: 1430

ADRESA E PA SURISË: ÇUKE

INDEKSI I HARTËS: J - 34 - 5 - ( 114-C )

SHKALLA:

DATA: 14/01/2020

NUMRI UNIK (INDEKS):

NR. I APLIKIMIT: 379

NR. PA SURISË: 2/737

SIPËRFAQE E PARCELËS NDËRTIMORE = 245

PR. SHTET = PO PR. E TË TRETËVE = JO PR. TË VET = JO

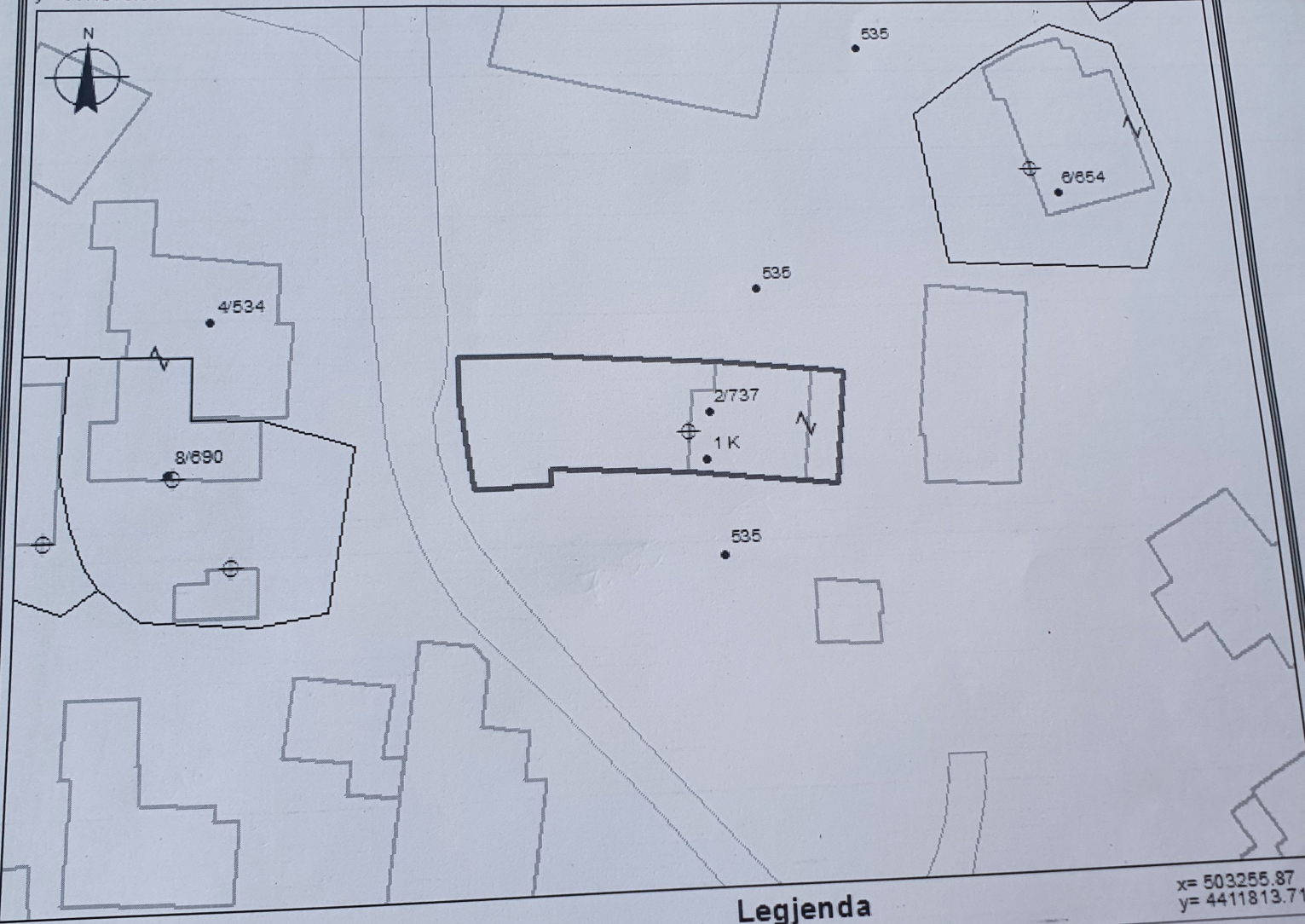
SIPËRFAQE E BAZËS SË NDËRTIMIT = 70.5

POSEDUESI: HEKTOR DRITO MUZHAJ  
emër atesia mbiemër

x= 503165.87  
y= 4411879.55

KRGJ SH

x= 503255.87  
y= 4411879.55



x= 503165.87  
y= 4411813.71

KUFITARËT:

VERI	Nr.Pas	535
JUG	Nr.Pas	535
LINDJE	Nr.Pas	535
PERENDIM	Nr.Pas	535

Legjenda

- Hyrje ne objekt
- Objekt
- Parcel
- KUFI PARCELE

x= 503255.87  
y= 4411813.71

SEKTORI I HARTOGRAFISË:

SPECIALIST ERALD  
PËRGJEGJËS VASIL

L IKA

LANGO

SEKTORI I ÇËSHITJEVE TË PRONËSISË:

SPECIALIST	ERMEN	STROKA	
PËRGJEGJËS	ERMEN	STROKA	

DEMI



REPUBLIKA E SHQIPËRISË

AGJENCIA SHTETËRORE E KADASTRËS  
DREJTORIA VENDORE SARANDE

Nr. 1385 Prot.

Sarandë, më 19.02.2022

**NJOFTIM PËR SHPALLJE PUBLIKE**


Ju njoftojme se subjekti Spiro Nasho Gerbura ka aplikuar per kalimin ne pronesisë të objektit te ndërtuar para datës 10.08.1991.

Në zbatim të VKM 827/2020 "Percaktimin e rregullave të hollësishme për miratimin e dokumentit të pronësisë të objekteve pa titull pronësie, trojeve të tyre funksionale dhe të oborreve në përdorim", **kreu II pika 22** bëhet: Njoftimi Publik dhe Afishimi 30 Ditor për vazhdimin e procedurës së kalimit të pronësisë të pasurisë së paluajtshme me numër 4/736 mbi planshentën j-34-5-(114-c) në zonën kadastrale 1430, që i përket Cukë, Bashkia Sarandë, me sipërfaqe të parcelës ndërtimore **300 m<sup>2</sup>** dhe sipërfaqe të bazës së ndërtimit **101 m<sup>2</sup>**, në pronësi të Spiro Nasho Gerbura.

Bashkangjitur po ju vendosim në dispozicion kopje të genplan.

Të gjithë personat e interesuar të cilët mund të kenë pretendime mbi këtë sipërfaqe, të paraqesin pretendimet e tyre brenda periudhës 30 ditore të Afishimit Publik, me qëllim pezullimin e procedurave të kalimit të pronësisë.

Ky njoftim mbahet në 4-kopje dy prej të cilave afishohen në ambientet e ASHK – Sarandë, 1- në ambientet e Bashkisë Sarandë, dhe tjetra i bashkohet praktikës.



GENPLAN

DREJTORIA E ALUIZNI-T: SARANDE

QARKU: VLORE

BASHKIA: SARANDE

ZONA KADASTRALE: 1430

ADRESA E PAsURISË: ÇUKE

INDEKSI I HARTËS: J-34-5-(114-C)

SHKALLA:

DATA: 14/01/2022

NUMRI UNIK (INDEKS):

NR. I APLIKIMIT: 385

NR. PAsURISË: 4/736

SIPËRFAQE E PARCELËS NDËRTIMORE = 300

PR. SHTET = PO PR. E TË TRETËVE = JO PR. TË VET = JO

SIPËRFAQE E BAZËS SË NDËRTIMIT = 101

POSEDUESI: SPIRO NASHO GERBURA

emër

atesia

mbiemër

x= 503103.49  
y= 4412155.67

KRGJSH

x= 503193.49  
y= 4412155.67



x= 503103.49  
y= 4412089.84

Legjenda

x= 503193.49  
y= 4412089.84

⊕ Hyrje ne objekt

▭ Objekt

▭ Parcel

— KUPI PARCELE

KUFITARËT:

VERI Nr.Pas 2/5

JUG Nr.Pas 2/5

LINDJE Nr.Pas 2/5

PERENDIM Nr.Pas 2/5

SEKTORI I HARTOGRAFISË:

SPECIALIST ERALD

LIKA

PËRGJEGJËS VASIL

LANGO

SEKTORI I ÇËSHITJEVE TË PRONËSISË:

SPECIALIST ERMEN STROKA

PËRGJEGJËS ERMEN STROKA





REPUBLIKA E SHQIPËRISË

AGJENCIA SHTETËRORE E KADASTRËS  
DREJTORIA VENDORE SARANDE

Nr. 1382 Prot.

Sarandë, më 14.02.2022

**NJOFTIM PËR SHPALLJE PUBLIKE**


Ju njoftojme se shtetasi Merzai Serjan Mulla ka aplikuar per kalimin ne pronesisë të objektit te ndërtuar para datës 10.08.1991.

Në zbatim të VKM 827/2020 “Percaktimin e rregullave të hollësishme për miratimin e dokumentit të pronësisë të objekteve pa titull pronësie, trojeve të tyre funksionle dhe të oborreve në përdorim”, **kreu II pika 22** bëhet: Njoftimi Publik dhe Afishimi 30 Ditor për vazhdimin e procedurës së kalimit të pronësisë të pasurisë së paluajtshme me numër 4/35 mbi planshentën K-34-137-(241-C) në zonën kadastrale 1670 , që i përket Fushë-Verri, Bashkia Delvinë, me sipërfaqe të parcelës ndërtimore **300 m<sup>2</sup>** dhe sipërfaqe të bazës së ndërtimit **67.6 m<sup>2</sup>**, në pronësi të Merzai Serjan Mulla.

Bashkangjitur po ju vendosim në dispozicion kopje të genplan.

Të gjithë personat e interesuar të cilët mund të kenë pretendime mbi këtë sipërfaqe, të paraqesin pretendimet e tyre brenda periudhës 30 ditore të Afishimit Publik, me qëllim pezullimin e procedurave të kalimit të pronësisë.

Ky njoftim mbahet në 4-kopje dy prej të cilave afishohen në ambientet e ASHK – Sarandë, 1- në ambientet e Bashkisë Delvinë, dhe tjetra i bashkohet praktikës.



# GENPLAN

DREJTORIA E ALUIZNI-T: SARANDE

NUMRI UNIK (INDEKS):

11\_9025895

QARKU:

VLORE

NR. I APLIKIMIT:

11866

BA SHKIA:

DELVINE

NR. PA SURISË:

4/35

ZONA KADASTRALE:

1670

SIPËRFAQE E PARCELËS NDËRTIMORE = 300

ADRESA E PA SURISË: FUSH-VERRI

PR. SHTET = PO PR. E TË TRETËVE = JO PR. TË VET = JO

INDEKSI I HARTËS: K - 34 - 137 - ( 241-C )

SIPËRFAQE E BAZËS SË NDËRTIMIT = 67.6

SHKALLA: 1:500

POSEDUE SI:

MERZAI

SERJAN

MULLA

DATA: 07/02/2022

emër

atesia

mbiemër

x= 499933.94  
y= 4429635.63

KRGJSH

x= 500023.94  
y= 4429635.63



499933.94  
4429569.79

## Legjenda

x= 500023.94  
y= 4429569.79

### UFITARËT:

ERI Nr.Pas 11/1  
UG Nr.Pas 11/1  
NDJE Nr.Pas 11/1  
RENDIM Nr.Pas 11/1

⊕ Hyrje ne objekt

□ Objekt

□ Parcel

— KUFI PARCELE

### SEKTORI I HARTOGRAFISË:

SPECIALIST ERALD

LKA

PËRGJEGJËS VASIL

LANGO

### SEKTORI I ÇËSHTJEVE TË PRONËSISË:

SPECIALIST

ERMEN

STROKA

PËRGJEGJËS

ERMEN

STROKA



REPUBLIKA E SHQIPËRISË

AGJENCIA SHTETËRORE E KADASTRËS  
DREJTORIA VENDORE SARANDE

Nr. 1383 Prot.

Sarandë, më 16.02 2022

**NJOFTIM PËR SHPALLJE PUBLIKE**

Ju njoftojme se subjekti Nikolla Jorgji Dashi ka aplikuar për kalimin në pronësi të objektit të ndërtuar para datës 10.08.1991.

Në zbatim të VKM 827/2020 "Percaktimin e rregullave të hollësishme për miratimin e dokumentit të pronësisë të objekteve pa titull pronësie, trojeve të tyre funksionale dhe të oborreve në përdorim", **kreu II pika 22** bëhet: Njoftimi Publik dhe Afishimi 30 Ditor për vazhdimin e procedurës së kalimit të pronësisë të pasurisë së paluajtshme me numër 4/70 mbi planshentën j-34-5-(114-A) në zonën kadastrale 1430, që i përket Cukë, Bashkia Sarandë, me sipërfaqe të parcelës ndërtimore **300 m<sup>2</sup>** dhe sipërfaqe të bazës së ndërtimit **169.8 m<sup>2</sup>**, në pronësi të Nikolla Jorgji Dashi.

Bashkangjitur po ju vendosim në dispozicion kopje të genplan.

Të gjithë personat e interesuar të cilët mund të kenë pretendime mbi këtë sipërfaqe, të paraqesin pretendimet e tyre brenda periudhës 30 ditore të Afishimit Publik, me qëllim pezullimin e procedurave të kalimit të pronësisë.

Ky njoftim mbahet në 4-kopje dy prej të cilave afishohen në ambjentet e ASHK – Sarandë, 1- në ambjentet e Bashkisë Sarandë, dhe tjetra i bashkohet praktikës.

DREJTOR  
AIDA DEMI

# GENPLAN

DREJTORIA E ALUIZNI-T : SARANDE

QARKU: VLORE

BA SHKIA: SARANDE

ZONA KADASTRALE: 1430

ADRESA E PA SURISË: ÇUKE

INDEKSI I HARTËS: J - 34 - 5 - ( 114-A )

SHKALLA: 1:500

DATA: 05/01/2022

NUMRI UNIK (INDEK S):

NR. I APLIKIMIT: 15724

NR. PA SURISË: 4/70

SIPËRFAQE E PARCELËS NDËRTIMORE = 300

PR. SHTET = PO PR. E TË TRETËVE = JO PR. TË VET = JO

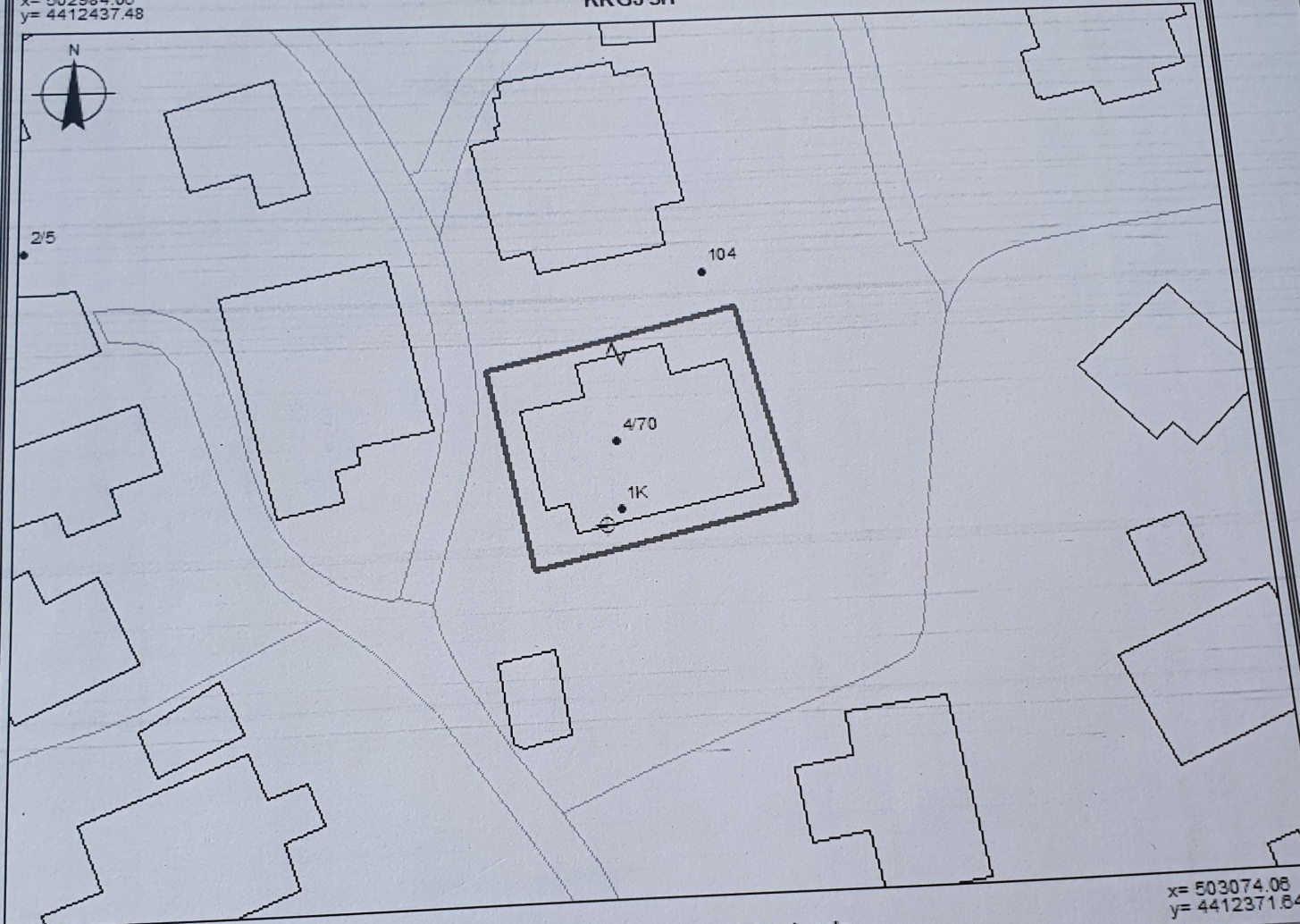
SIPËRFAQE E BAZËS SË NDËRTIMIT = 169.8

POSEDUESI: NIKOLLA JORGJI DASHI  
emër atesia mbiemër

x= 503074.06  
y= 4412437.48

x= 502984.06  
y= 4412437.48

KRGJSH



x= 503074.06  
y= 4412371.64

x= 502984.06  
y= 4412371.64

KUFITARËT:  
VERI Nr.Pas 104  
JUG Nr.Pas 104  
LINDJE Nr.Pas 104  
PERENDIM Nr.Pas 104

Legjenda  
⊕ Hyrje ne objekt  
□ Objekt  
□ Parcel  
— KUPI PARCELE

SEKTORI I HARTOGRAFISË:  
SPECIALIST ERALD LKA  
PËRGJEGJËS VASIL LANGO

SEKTORI I ÇËSHTJEVE TË PRONË SISË:  
SPECIALIST ERMEN STROKA  
PËRGJEGJËS ERMEN STROKA

DREJTOR / PËRFAQËSUES I SUBJEKTIT: AIDA DEMI  
emër mbiemër nënshkrimi



REPUBLIKA E SHQIPËRISË

AGJENCIA SHTETËRORE E KADASTRËS  
DREJTORIA VENDORE SARANDË

Nr. 1602 Prot.

Sarandë, më 23.8.2022

**NJOFTIM PËR SHPALLJE PUBLIKE**


Ju njoftojme se subjekti Vasil Stavro Turlla ka aplikuar për kalimin në pronësi të objektit të ndërtuar para datës 10.08.1991.

Në zbatim të VKM 827/2020 "Percaktimin e rregullave të hollësishme për miratimin e dokumentit të pronësisë të objekteve pa titull pronësie, trojeve të tyre funksionale dhe të oborreve në përdorim", **kreu II pika 22** bëhet: Njoftimi Publik dhe Afishimi 30 Ditor për vazhdimin e procedurës së kalimit të pronësisë të pasurisë së paluajtshme me numër 2/534 mbi planshentën j-34-5-(114-c) në zonën kadastrale 1430, që i përket Cukë, Bashkia Sarandë, me sipërfaqe të parcelës ndërtimore **300 m<sup>2</sup>** dhe sipërfaqe të bazës së ndërtimit **102.7 m<sup>2</sup>**, në pronësi të Vasil Stavro Trulla.

Bashkangjitur po ju vendosim në dispozicion kopje të genplan.

Të gjithë personat e interesuar të cilët mund të kenë pretendime mbi këtë sipërfaqe, të paraqesin pretendimet e tyre brenda periudhës 30 ditore të Afishimit Publik, me qëllim pezullimin e procedurave të kalimit të pronësisë.

Ky njoftim mbahet në 4-kopje dy prej të cilave afishohen në ambjentet e ASHK – Sarandë, 1- në ambjentet e Bashkisë Sarandë, dhe tjetra i bashkohet praktikës.



DREJTORIA E ALUIZNI-T: SARANDE

QARKU: VLORE

BA SHKIA: SARANDE

ZONA KADASTRALE: 1430

ADRESA E PASURISË: ÇUKE

INDEKSI I HARTËS: J - 34 - 5 - ( 114-C )

SHKALLA:

DATA: 04/02/2020

NUMRI UNIK (INDEKS):

NR. I APLIKIMIT: 85

NR. PA SURISË: 2/534

SIPËRFAQE E PARCELËS NDËRTIMORE = 300

PR. SHTET = PO PR. E TË TRETËVE = JO PR. TË VET = JO

SIPËRFAQE E BAZËS SË NDËRTIMIT = 102.7

POSEDUESI: VASIL emër STAVRO atesia TRULLA mbiemër

x= 503092.22  
y= 4411954.34

KRGJSH

x= 503182.22  
y= 4411954.34



x= 503092.22  
y= 4411888.51

Legjenda

x= 503182.22  
y= 4411888.51

KUFITARËT:

VERI Nr.Pas 8/651  
 JUG Nr.Pas 71/3  
 JINDJE Nr.Pas 71/3  
 PERENDIM Nr.Pas 71/3

- Hyrje ne objekt
- Objekt
- Parcel
- KUFI PARCELE

SEKTORI I HARTOGRAFISË:

SPECIALIST ERALD  
 PËRGJEGJËS VASIL

LIKA  
 LANGO

SEKTORI I ÇË SHTJEVE TË PRONË SISË:

SPECIALIST ERMEN  
 PËRGJEGJËS ERMEN

STROKA  
 STROKA



REPUBLIKA E SHQIPËRISË

AGJENCIA SHTETËRORE E KADASTRËS  
DREJTORIA VENDORE SARANDE

Nr. 1385 Prot.

Sarandë, më 19.02.2022

**NJOFTIM PËR SHPALLJE PUBLIKE**

Ju njoftojme se subjekti Elvira Sofokli Gjoni ka aplikuar për kalimin në pronësi të objektit të ndërtuar para datës 10.08.1991.

Në zbatim të VKM 827/2020 “Percaktimin e rregullave të hollësishme për miratimin e dokumentit të pronësisë të objekteve pa titull pronësie, trojeve të tyre funksionale dhe të oborreve në përdorim”, **kreu II pika 22** bëhet: Njoftimi Publik dhe Afishimi 30 Ditor për vazhdimin e procedurës së kalimit të pronësisë të pasurisë së paluajtshme me numër 2/33 mbi planshentën j-34-4-(47-B) në zonën kadastrale 2806, që i përket Nivicë, Bashkia Himarë, me sipërfaqe të parcelës ndërtimore **300 m<sup>2</sup>** dhe sipërfaqe të bazës së ndërtimit **99.6 m<sup>2</sup>**, në pronësi të Elvira Sofokli Gjoni.

Bashkangjitur po ju vendosim në dispozicion kopje të genplan.

Të gjithë personat e interesuar të cilët mund të kenë pretendime mbi këtë sipërfaqe, të paraqesin pretendimet e tyre brenda periudhës 30 ditore të Afishimit Publik, me qëllim pezullimin e procedurave të kalimit të pronësisë.

Ky njoftim mbahet në 4-kopje dy prej të cilave afishohen në ambjentet e ASHK – Sarandë, 1- në ambjentet e Bashkisë Sarandë, dhe tjetra i bashkohet praktikës.

DREJTOR  
AIDA DEMI

# GENPLAN

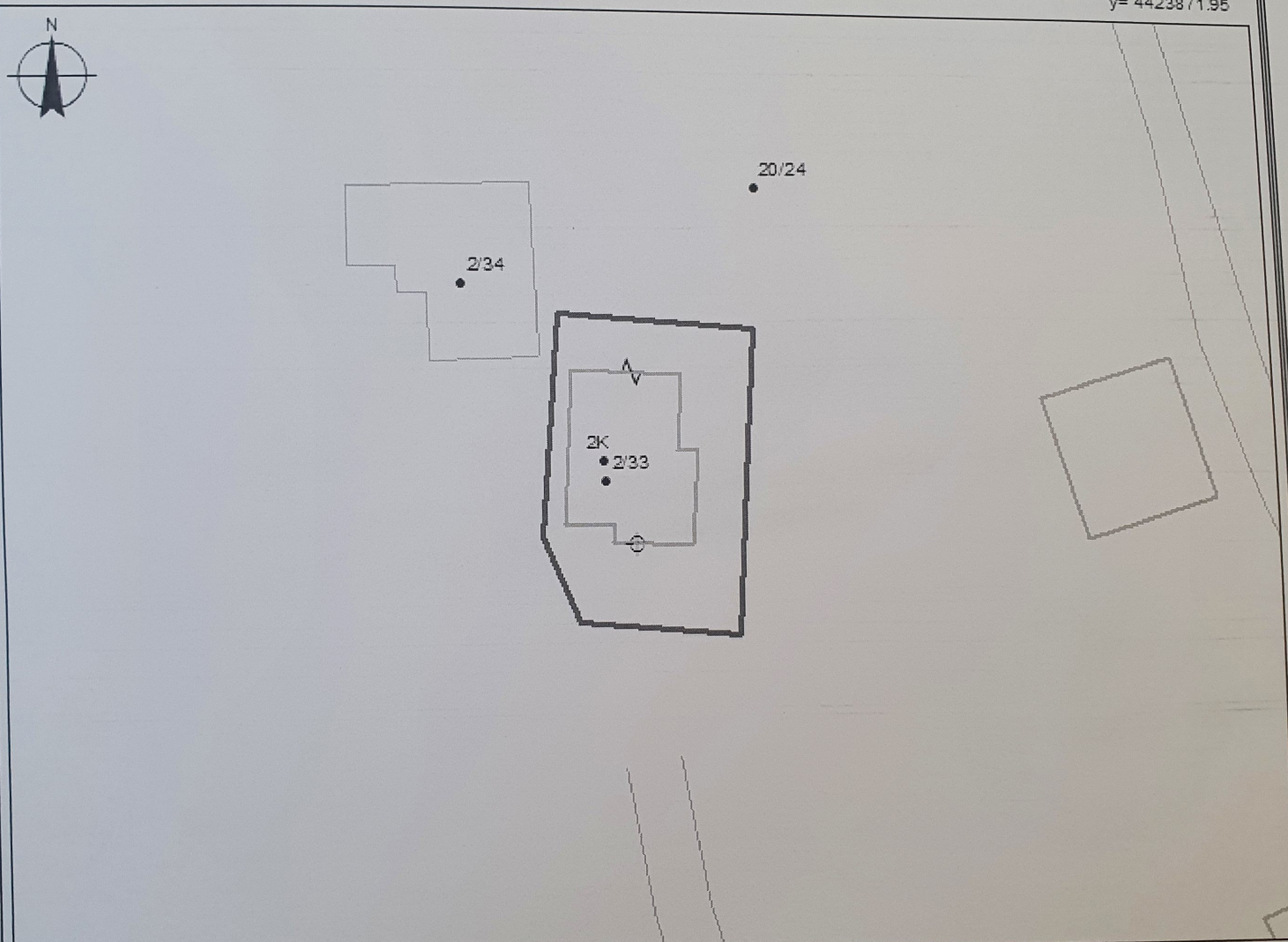
DREJTORIA E ALUIZNI-T: SARANDE  
 QARKU: VLORE  
 BASHKIA: HIMARE  
 ZONA KADASTRALE: 2806  
 ADRESA E PA SURISË: NIVIC  
 INDEKSI I HARTËS: J - 34 - 4 - ( 47-B )  
 SHKALLA: 1:500  
 DATA: 23/11/2021

NUMRI UNIK (INDEKS):  
 NR. I APLIKIMIT: 798  
 NR. PA SURISË: 2/33  
 SIPËRFAQE E PARCELËS NDËRTIMORE = 300  
 PR. SHTET = PO PR. E TË TRETËVE = JO PR. TË VET = JO  
 SIPËRFAQE E BAZËS SË NDËRTIMIT = 99.6  
 PO SEDUE SI: ELVIRA SOFOKLI GJONI  
 emër atesia mbiemër

x= 497118.44  
 y= 4423871.95

KRGJ SH

x= 497208.44  
 y= 4423871.95



x= 497118.44  
 y= 4423808.11

x= 497208.44  
 y= 4423808.11

## Legjenda

### KUFITARËT:

VERI Nr.Pas 20/24, 2/34  
 JUG Nr.Pas 20/24  
 LINDJE Nr.Pas 20/24  
 PERENDIM Nr.Pas 20/24

- Hyrje ne objekt
- Objekt
- Parcel
- KUFI PARCELE

### SEKTORI I HARTOGRAFISË:

SPECIALIST ERALD LIKA  
 PËRGJEGJËS VASIL LANGO

### SEKTORI I ÇËSHTJEVE TË PRONËSISË:

SPECIALIST SAIMIR BRAHO  
 PËRGJEGJËS SAIMIR BRAHO