

GENPLAN

DREJTORIA E ALUIZNI-T: SARANDE

QARKU: VLORE

BA SHKIA: FINIQ

ZONA KADASTRALE: 2212

ADRESA E PASURISË: KOMAT

INDEKSI I HARTËS: J - 34 - 5 - (166-C)

SHKALLA: 1:500

DATA: 09/03/2022

NUMRI UNIK (INDEKS):

NR. I APLIKIMIT: 2346

NR. PASURISË: 77/2

SIPËRFAQE E PARCELËS NDËRTIMORE = 300

PR. SHITET = PO PR. E TË TRETËVE = JO PR. TË VET = JO

SIPËRFAQE E BAZËS SË NDËRTIMIT = 95.9

POSEDUESI: LULJETA SELIM CUCI
emër atesia mbiemër

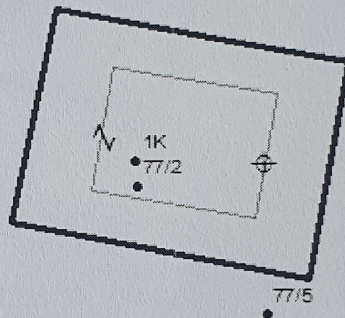
x= 513671.39
y= 4404436

KRGJSH

x= 513761.39
y= 4404436



77/5



77/5

x= 513671.39
y= 4404370.16

Legjenda

x= 513761.39
y= 4404370.16

KUFITARËT:

VERI Nr.Pas 77/5

JUG Nr.Pas 77/5

LINDJE Nr.Pas 77/5

PERENDIM Nr.Pas 77/5

⊕ Hyrje ne objekt

□ Objekt

□ Parcel

— KUPI PARCELE

SEKTORI I HARTOGRAFISË:

SPECIALIST ERALD

LIKA

PËRGJEGJËS VASIL

LANGO

SEKTORI I ÇË SHITJEVE TË PRONË SISË:

SPECIALIST ERMEN

STROKA

PËRGJEGJËS ERMEN

STROKA

DREJTOR / PËRFAQËSUESI I SUBJEKTIT: AIDA

emër

DEMI

mbiemër

nënshkrimi



REPUBLIKA E SHQIPËRISË

AGJENCIA SHTETËRORE E KADASTRËS
DREJTORIA VENDORE SARANDE

Nr. 273 Prot.

Sarandë, më 15.3.2022

NJOFTIM PËR SHPALLJE PUBLIKE

Ju njoftojme se subjekti Luljeta Selim Cuci ka aplikuar per kalimin ne pronesisë të objektit te ndërtuar para datës 10.08.1991.

Në zbatim të VKM 827/2020 “Percaktimin e rregullave të hollësishme për miratimin e dokumentit të pronësisë të objekteve pa titull pronësie, trojeve të tyre funksionale dhe të oborreve në përdorim”, **kreu II pika 22** bëhet: Njoftimi Publik dhe Afishimi 30 Ditor për vazhdimin e procedurës së kalimit të pronësisë të pasurisë së paluajtshme me numër 77/2 mbi planshentën J-34-5-(166-c) në zonën kadastrale 2212 , që i përket Komat, Bashkia Finiq, me sipërfaqe të parcelës ndërtimore **300 m²** dhe sipërfaqe të bazës së ndërtimit **95.9 m²**, në pronësi të Luljeta Selim Cuci.


Bashkangjitur po ju vendosim në dispozicion kopje të genplan.

Të gjithë personat e interesuar të cilët mund të kenë pretendime mbi këtë sipërfaqe, të paraqesin pretendimet e tyre brenda periudhës 30 ditore të Afishimit Publik, me qëllim pezullimin e procedurave të kalimit të pronësisë.

Ky njoftim mbahet në 4-kopje dy prej të cilave afishohen në ambjentet e ASHK – Sarandë, 1- në ambjentet e Bashkisë Finiq, dhe tjetra i bashkohet praktikës.

DREJTOR

AIDA DEMI



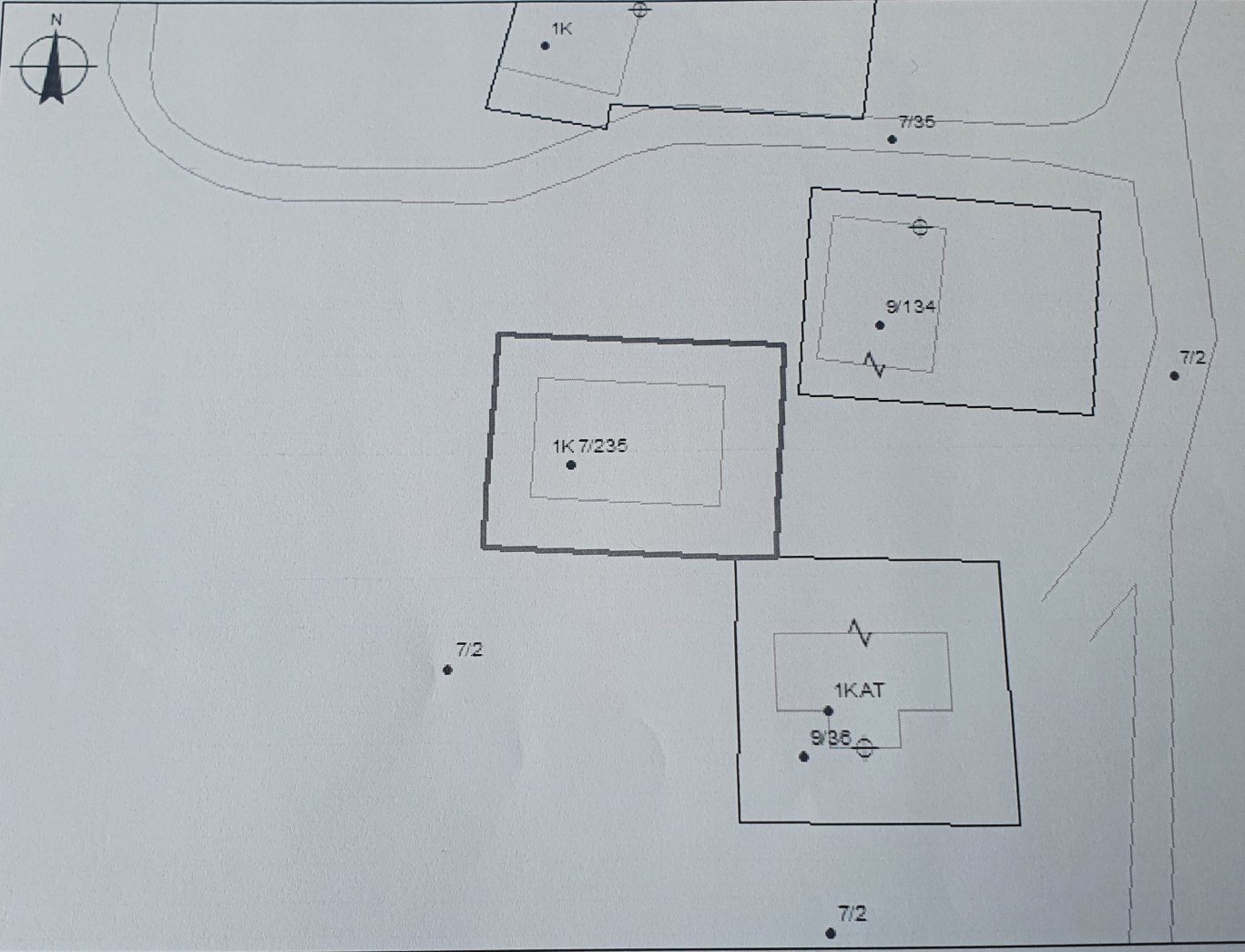
GENPLAN

DREJTORIA E ALUIZNI-T: SARANDE		NUMRI UNIK (INDEKS):	
QARKU:	VLORE	NR. I APLIKIMIT:	4136/39
BA SHKIA:	DELVINE	NR. PA SURISË:	7/235
ZONA KADASTRALE:	1464	SIPËRFAQE E PARCELËS NDËRTIMORE = 300	
ADRESA E PA SURISË:	DELVINE	PR. SHTET = PO PR. E TË TRETËVE = JO PR. TË VET = JO	
INDEKSI I HARTËS:	J - 34 - 5 - (36-A)	SIPËRFAQE E BAZËS SË NDËRTIMIT = 109.5	
SHKALLA:	1:500	POSEDUESI:	PAJTIM FERIK TOZAJ
DATA:	01/03/2022	emër	atesia mbiemër

x= 508216.04
y= 4424508.36

KRGJ SH

x= 508306.04
y= 4424508.36



x= 508216.04
y= 4424442.52

x= 508306.04
y= 4424442.52

KUFITARËT:

VERI	Nr.Pas 7/2
JUG	Nr.Pas 7/2
LINDJE	Nr.Pas 7/2
PERENDIM	Nr.Pas 9/134

Legjenda

- Hyrje ne objekt
- Objekt
- Parcel
- KUFI PARCELE

SEKTORI I HARTOGRAFISË:

SEKTORI I ÇËSHTJEVE TË PRONË SISË:

SPECIALIST ERALD LIKA
PËRGJEGJËS VASIL LANGO

SPECIALIST ERMEN STROKA
PËRGJEGJËS ERMEN STROKA



REPUBLIKA E SHQIPËRISË

AGJENCIA SHTETËRORE E KADASTRËS
DREJTORIA VENDORE SARANDE

Nr. 2144 Prot.

Sarandë, më 15.032022

NJOFTIM PËR SHPALLJE PUBLIKE

Ju njoftojme se subjekti Pajtim Ferik Tozaj ka aplikuar për kalimin në pronësi të objektit të ndërtuar para datës 10.08.1991.

Në zbatim të VKM 827/2020 "Percaktimin e rregullave të hollësishme për miratimin e dokumentit të pronësisë të objekteve pa titull pronësie, trojeve të tyre funksionale dhe të oborreve në përdorim", **kreu II pika 22** bëhet: Njoftimi Publik dhe Afishimi 30 Ditë për vazhdimin e procedurës së kalimit të pronësisë të pasurisë së paluajtshme me numër 7/235 mbi planshentën J-34-5-(36-A) në zonën kadastrale 1464, që i përket Delvine, Bashkia Delvinë, me sipërfaqe të parcelës ndërtimore **300 m²** dhe sipërfaqe të bazës së ndërtimit **109.5 m²**, në pronësi të Pajtim Ferik Tozaj.

Bashkangjitur po ju vendosim në dispozicion kopje të genplan.

Të gjithë personat e interesuar të cilët mund të kenë pretendime mbi këtë sipërfaqe, të paraqesin pretendimet e tyre brenda periudhës 30 ditore të Afishimit Publik, me qëllim pezullimin e procedurave të kalimit të pronësisë.

Ky njoftim mbahet në 4-kopje dy prej të cilave afishohen në ambjentet e ASHK – Sarandë, 1- në ambjentet e Bashkisë Delvinë, dhe tjetra i bashkohet praktikës.



GENPLAN

DREJTORIA E ALUIZNI-T: SARANDE

QARKU: VLORE

BA SHKIA: DELVINE

ZONA KADASTRALE: 1464

ADRESA E PA SURISË: DELVINE

INDEKSI I HARTËS: J - 34 - 5 - (36-C)

SHKALLA: 1:500

DATA: 01/03/2022

NUMRI UNIK (INDEKS):

NR. I APLIKIMIT: 545

NR. PA SURISË: 12/7

SIPËRFAQE E PARCELËS NDËRTIMORE = 300

PR. SHTET = PO PR. E TË TRETËVE = JO PR. TË VET = JO

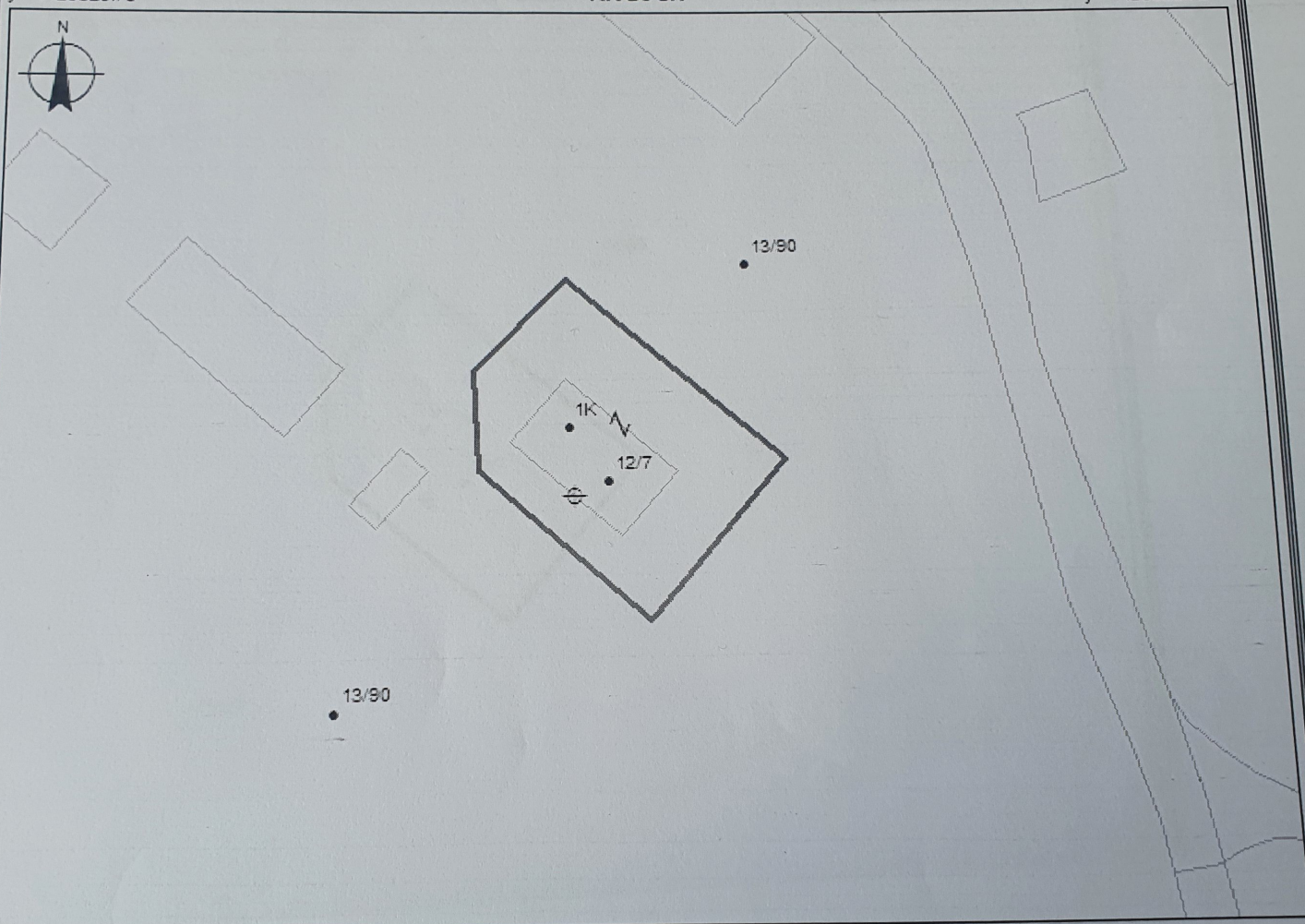
SIPËRFAQE E BAZËS SË NDËRTIMIT = 64

POSEDUESI: LUAN SURJA HABIP
emër atesia mbiemër

x= 508647.18
y= 4423328.73

KRGJSH

x= 508737.18
y= 4423328.73



x= 508647.18
y= 4423262.89

Legjenda

x= 508737.18
y= 4423262.89

KUFITARËT:

VERI Nr.Pas 13/90

JUG Nr.Pas 13/90

LINDJE Nr.Pas 13/90

PERENDIM Nr.Pas 13/90

⊕ Hyrje ne objekt

□ Objekt

□ Parcel

— KUPI PARCELE

SEKTORI I HARTOGRAFISË:

SPECIALIST ERALD

LIKA

PËRGJEGJËS VASIL

LANGO

SEKTORI I ÇË SHTJEVE TË PRONË SISË:

SPECIALIST ERMEN

STROKA

PËRGJEGJËS ERMEN

STROKA

DREJTOR / PËRFAQËSUESI I SUBJEKTIT: AIDA

DEMI

emër

mbiemër

nënshkrimi



REPUBLIKA E SHQIPËRISË

AGJENCIA SHTETËRORE E KADASTRËS
DREJTORIA VENDORE SARANDE

Nr. 2145 Prot.

Sarandë, më 15.03.2022

NJOFTIM PËR SHPALLJE PUBLIKE

Ju njoftojme se subjekti Luan Surja Habipi ka aplikuar për kalimin në pronësi të objektit të ndërtuar para datës 10.08.1991.

Në zbatim të VKM 827/2020 "Percaktimin e rregullave të hollësishme për miratimin e dokumentit të pronësisë të objekteve pa titull pronësie, trojeve të tyre funksionale dhe të oborreve në përdorim", **kreu II pika 22** bëhet: Njoftimi Publik dhe Afishimi 30 Ditor për vazhdimin e procedurës së kalimit të pronësisë të pasurisë së paluajtshme me numër 12/7 mbi planshentën J-34-5-(36-C) në zonën kadastrale 1464, që i përket Delvine, Bashkia Delvinë, me sipërfaqe të parcelës ndërtimore **300 m²** dhe sipërfaqe të bazës së ndërtimit **64 m²**, në pronësi të Luan Surja Habipi.

Bashkangjitur po ju vendosim në dispozicion kopje të genplan.

Të gjithë personat e interesuar të cilët mund të kenë pretendime mbi këtë sipërfaqe, të paraqesin pretendimet e tyre brenda periudhës 30 ditore të Afishimit Publik, me qëllim pezullimin e procedurave të kalimit të pronësisë.

Ky njoftim mbahet në 4-kopje dy prej të cilave afishohen në ambientet e ASHK – Sarandë, 1- në ambientet e Bashkisë Delvinë, dhe tjetra i bashkohet praktikës.

DREJTOR

AIDA DEMI



GENPLAN

DREJTORIA E ALUIZNI-T: SARANDE

QARKU: VLORE

BA SHKIA: HIMARE

ZONA KADASTRALE: 3265

ADRESA E PASURISË: SASAJ

INDEKSI I HARTËS: K - 34 - 136 - (254-A)

SHKALLA: 1:500

DATA: 01/03/2022

NUMRI UNIK (INDEKS):

NR. I APLIKIMIT: 19728

NR. PASURISË: 1/255

SIPËRFAQE E PARCELËS NDËRTIMORE = 300

PR. SHTET = PO PR. E TË TRETËVE = JO PR. TË VET = JO

SIPËRFAQE E BAZËS SË NDËRTIMIT = 75.9

POSEDUESI: SHAMET SEZAIR QEJVANI

emër

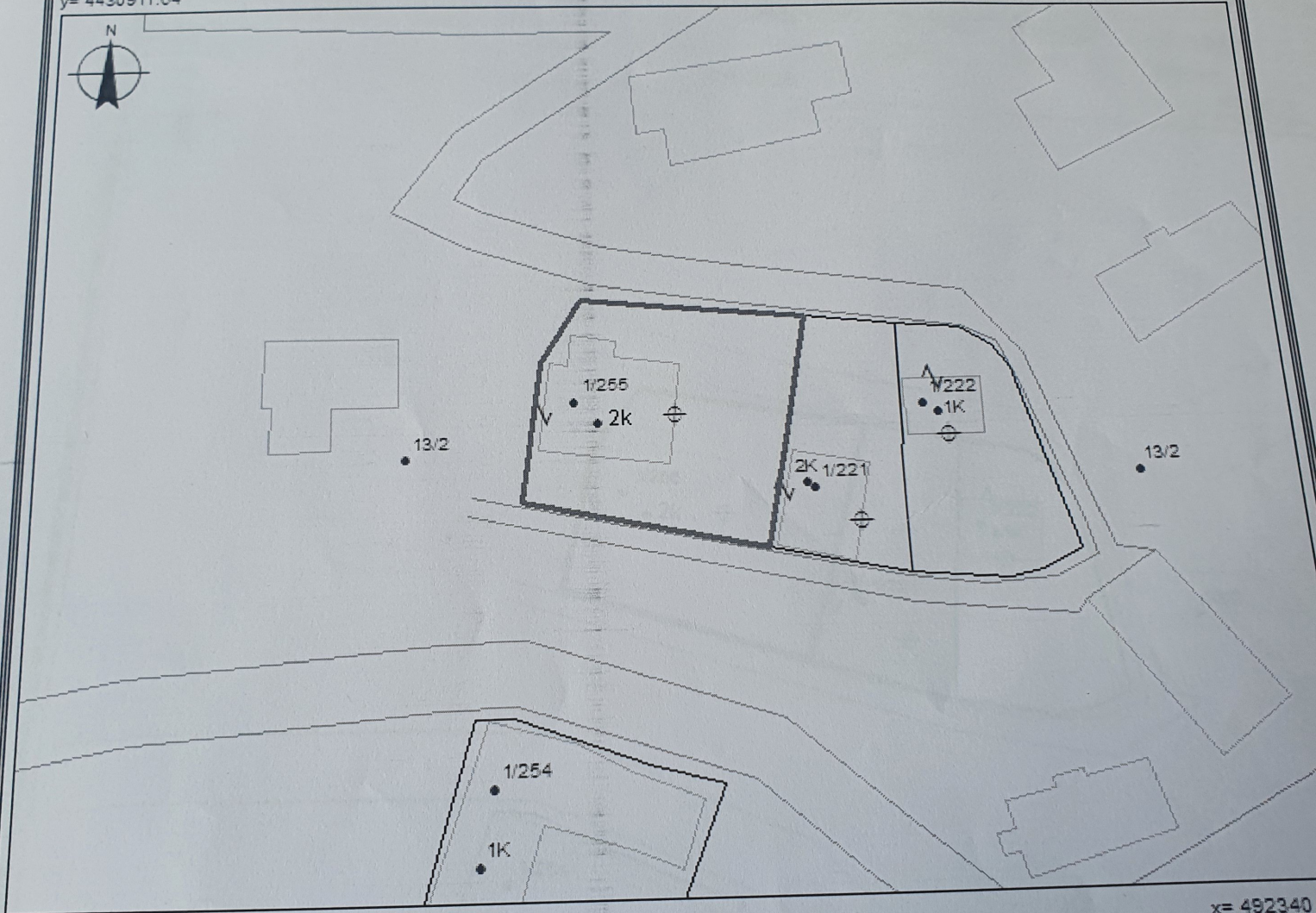
atesia

mbiemër

x= 492250.37
y= 4430911.64

KRGJSH

x= 492340.37
y= 4430911.64



x= 492250.37
y= 4430845.8

KUFITARËT:

VERI Nr.Pas 13/2
JUG Nr.Pas 13/2
LINDJE Nr.Pas 1/221
PERENDIM Nr.Pas 13/2

SEKTORI I HARTOGRAFISË:

SPECIALIST ERALD LIKA

PËRGJEGJËS VASIL LANGO

Legjenda

- ☉ Hyrje ne objekt
- ▭ Objekt
- ▭ Parcel
- KUF I PARCELE

SEKTORI I ÇËSHTJEVE TË PRONË SISË:

SPECIALIST ERMEN STROKA

PËRGJEGJËS ERMEN STROKA

x= 492340
y= 443084



REPUBLIKA E SHQIPËRISË

AGJENCIA SHTETËRORE E KADASTRËS
DREJTORIA VENDORE SARANDË

Nr. 2146 Prot.

Sarandë, më 15.03.2022

NJOFTIM PËR SHPALLJE PUBLIKE

Ju njoftojme se subjekti Shamet Sezair Qejvani ka aplikuar për kalimin në pronësi të objektit të ndërtuar para datës 10.08.1991.

Në zbatim të VKM 827/2020 "Percaktimin e rregullave të hollësishme për miratimin e dokumentit të pronësisë të objekteve pa titull pronësie, trojeve të tyre funksionle dhe të oborreve në përdorim", **kreu II pika 22** bëhet: Njoftimi Publik dhe Afishimi 30 Ditor për vazhdimin e procedurës së kalimit të pronësisë të pasurisë së paluajtshme me numër 1/255 mbi planshentën K-34-136-(254-A) në zonën kadastrale 3265, që i përket Sasaj, Bashkia Himarë, me sipërfaqe të parcelës ndërtimore **300 m²** dhe sipërfaqe të bazës së ndërtimit **75.9 m²**, në pronësi të Shamet Sezair Qejvani.

Bashkangjitur po ju vendosim në dispozicion kopje të genplan.

Të gjithë personat e interesuar të cilët mund të kenë pretendime mbi këtë sipërfaqe, të paraqesin pretendimet e tyre brenda periudhës 30 ditore të Afishimit Publik, me qëllim pezullimin e procedurave të kalimit të pronësisë.

Ky njoftim mbahet në 4-kopje dy prej të cilave afishohen në ambjentet e ASHK – Sarandë, 1- në ambjentet e Bashkisë Himarë, dhe tjetra i bashkohet praktikës.

DREJTOR
AIDA DEMI