

# GENPLAN

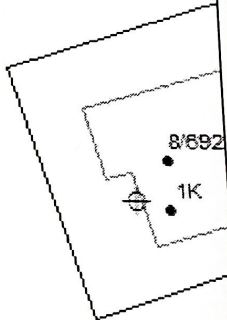
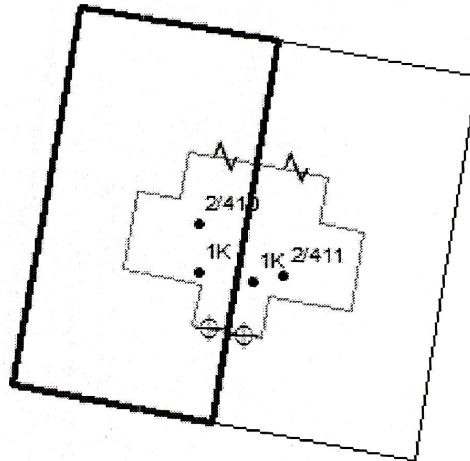
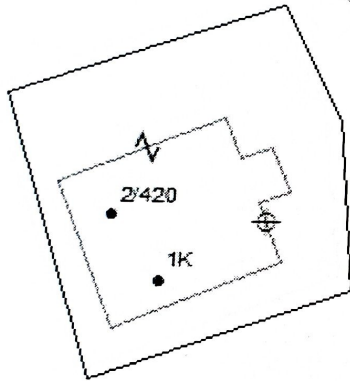
DREJTORIA E ALUIZNI-T: SARANDE  
 QARKU: VLORE  
 BASHKIA: SARANDE  
 ZONA KADASTRALE: 1430  
 ADRESA E PASHURISË: ÇUKE  
 INDEKSI I HARTËS: J - 34 - 5 - (114-A)  
 SHKALLA:  
 DATA: 09/03/2022

NUMRI UNIK (INDEKS): 11\_9025765  
 NR. I APLIKIMIT: 11436  
 NR. PASHURISË: 2/410  
 SIPËRFAQE E PARCELËS NDËRTIMORE = 300  
 PR. SHITET = PO PR. E TË TRETËVE = JO PR. TË VET = JO  
 SIPËRFAQE E BAZËS SË NDËRTIMIT = 53.3  
 POSEDUESI: IRAKLI MIÇO MITRO  
 emër atesia mbiemër

x= 502773.62  
 y= 4412871.39

KRGJSH

x= 502863.62  
 y= 4412871.39



x= 502773.62  
 y= 4412805.56

x= 502863.62  
 y= 4412805.56

## KUFITARËT:

VERI Nr.Pas 2/5  
 JUG Nr.Pas 2/5  
 LINDJE Nr.Pas 2/5  
 PERENDIM Nr.Pas 2/5

## Legjenda

- Hyrje ne objekt
- Objekt
- Parcel
- KUFI PARCELE

## SEKTORI I HARTOGRAFISË:

SPECIALIST ERALD LIKA  
 PËRGJEGJËS VASIL LANGO

## SEKTORI I ÇËSHITJEVE TË PRONËSISË:

SPECIALIST ERMEN STROKA  
 PËRGJEGJËS ERMEN STROKA



REPUBLIKA E SHQIPËRISË

AGJENCIA SHTETËRORE E KADASTRËS  
DREJTORIA VENDORE SARANDE

Nr. 2335 Prot.

Sarandë, më 23 03.2022

**NJOFTIM PËR SHPALLJE PUBLIKE**

Ju njoftojme se subjekti Kostandin Irakli Mitro ka aplikuar per kalimin ne pronesisë të objektit te ndërtuar para datës 10.08.1991.

Në zbatim të VKM 827/2020 “Percaktimin e rregullave të hollësishme për miratimin e dokumentit të pronësisë të objekteve pa titull pronësie, trojeve të tyre funksionle dhe të oborreve në përdorim”, **kreu II pika 22** bëhet: Njoftimi Publik dhe Afishimi 30 Ditor për vazhdimin e procedurës së kalimit të pronësisë të pasurisë së paluajtshme me numër 2/411 mbi planshentën j-34-5-(114-A) në zonën kadastrale 1430 , që i përket Cukë, Bashkia Sarandë, me sipërfaqe të parcelës ndërtimore **300 m<sup>2</sup>** dhe sipërfaqe të bazës së ndërtimit **55 m<sup>2</sup>**, në pronësi të Kostandin Irakli Mitro.

Bashkangjitur po ju vendosim në dispozicion kopje të genplan.

Të gjithë personat e interesuar të cilët mund të kenë pretendime mbi këtë sipërfaqe, të paraqesin pretendimet e tyre brenda periudhës 30 ditore të Afishimit Publik, me qëllim pezullimin e procedurave të kalimit të pronësisë.

Ky njoftim mbahet në 4-kopje dy prej të cilave afishohen në ambjentet e ASHK – Sarandë, 1- në ambjentet e Bashkisë Sarandë, dhe tjetra i bashkohet praktikës.

DREJTOR  
AIDA DEMI

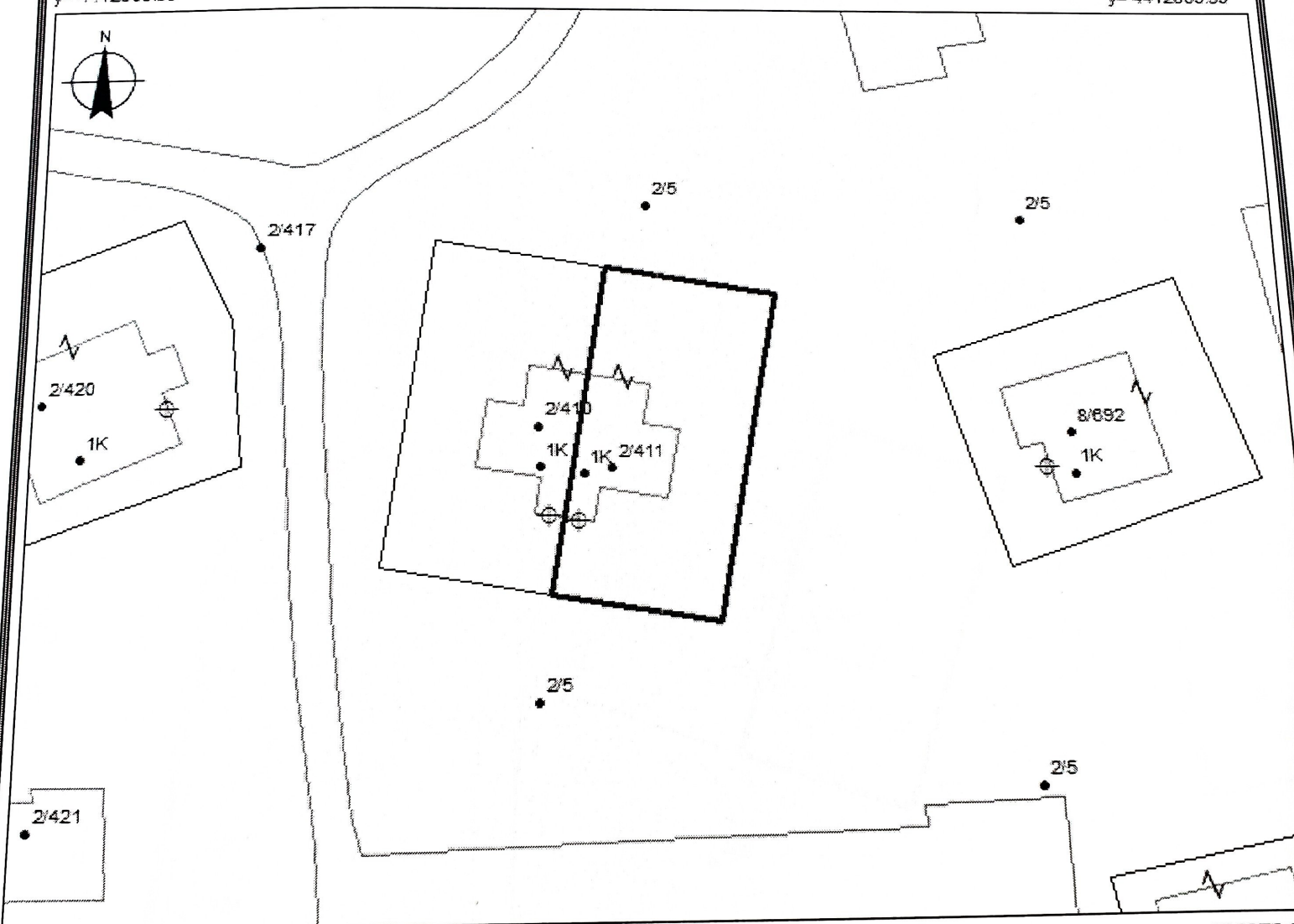
# GENPLAN

<b>DREJTORIA E ALUIZNI-T:</b> SARANDE <b>QARKU:</b> VLORE <b>BA SHKIA:</b> SARANDE <b>ZONA KADASTRALE:</b> 1430 <b>ADRESA E PA SURISË:</b> ÇUKE <b>INDEKSI I HARTËS:</b> J - 34 - 5 - ( 114-A) <b>SHKALLA:</b> <b>DATA:</b> 09/03/2023	<b>NUMRI UNIK (INDEKS):</b> 11_9025764 <b>NR. I APLIKIMIT:</b> 11430 <b>NR. PA SURISË:</b> 2/411 <b>SIPËRFAQE E PARCELËS NDËRTIMORE =</b> 300 <b>PR. SHTET = PO PR. E TË TRETËVE = JO PR. TË VET = JO</b> <b>SIPËRFAQE E BAZËS SË NDËRTIMIT =</b> 55 <b>POSEDUESI:</b> KOSTANDIN IRAKLI MITRO <div style="display: flex; justify-content: space-between; font-size: small;"> <span>emër</span> <span>atesia</span> <span>mbiemër</span> </div>
---	---

x= 502785.83  
y= 4412869.39

KRGJ SH

x= 502875.83  
y= 4412869.39



x= 502785.83  
y= 4412803.55

x= 502875.83  
y= 4412803.55

### Legjenda

- Hyrje ne objekt
- Objekt
- Parcel
- KUFI PARCELE

**KUFITARËT:**

VERI	Nr.Pas 2/5
JUG	Nr.Pas 2/5
LINDJE	Nr.Pas 2/5
PERENDIM	Nr.Pas 2/5

### SEKTORI I ÇË SHTJEVE TË PRONË SISË:

**SEKTORI I HARTOGRAFISË:**

SPECIALIST ERALD

PËRGJEGJËS VASIL

SPECIALIST ERMEN

PËRGJEGJËS ERMEN

STROKA

STROKA



REPUBLIKA E SHQIPËRISË

AGJENCIA SHTETËRORE E KADASTRËS  
DREJTORIA VENDORE SARANDE

Nr. 2335 Prot.

Sarandë, më 23.3.2022

**NJOFTIM PËR SHPALLJE PUBLIKE**

Ju njoftojme se subjekti Kostandin Irakli Mitro ka aplikuar për kalimin në pronësi të objektit të ndërtuar para datës 10.08.1991.

Në zbatim të VKM 827/2020 "Percaktimin e rregullave të hollësishme për miratimin e dokumentit të pronësisë të objekteve pa titull pronësie, trojeve të tyre funksionale dhe të oborreve në përdorim", **kreu II pika 22** bëhet: Njoftimi Publik dhe Afishimi 30 Ditor për vazhdimin e procedurës së kalimit të pronësisë të pasurisë së paluajtshme me numër 2/411 mbi planshentën j-34-5-(114-A) në zonën kadastrale 1430, që i përket Cukë, Bashkia Sarandë, me sipërfaqe të parcelës ndërtimore **300 m<sup>2</sup>** dhe sipërfaqe të bazës së ndërtimit **55 m<sup>2</sup>**, në pronësi të Kostandin Irakli Mitro.

Bashkangjitur po ju vendosim në dispozicion kopje të genplan.

Të gjithë personat e interesuar të cilët mund të kenë pretendime mbi këtë sipërfaqe, të paraqesin pretendimet e tyre brenda periudhës 30 ditore të Afishimit Publik, me qëllim pezullimin e procedurave të kalimit të pronësisë.

Ky njoftim mbahet në 4-kopje dy prej të cilave afishohen në ambjentet e ASHK – Sarandë, 1- në ambjentet e Bashkisë Sarandë, dhe tjetra i bashkohet praktikës.

DREJTOR  
AIDA DEMI

# GENPLAN

DREJTORIA E ALUIZNI-T: SARANDE

QARKU: VLORE

BA SHKIA: DELVINE

ZONA KADASTRALE: 1464

ADRESA E PA SURISË: DELVINE

INDEKSI I HARTËS: J - 34 - 5 - ( 36-A)

SHKALLA: 1:500

DATA: 01/03/2022

NUMRI UNIK (INDEK S):

NR. I APLIKIMIT: 5492

NR. PA SURISË: 7/48

SIPËRFAQE E PARCELËS NDËRTIMORE = 300

PR. SHTET = PO PR. E TË TRETËVE = JO PR. TË VET = JO

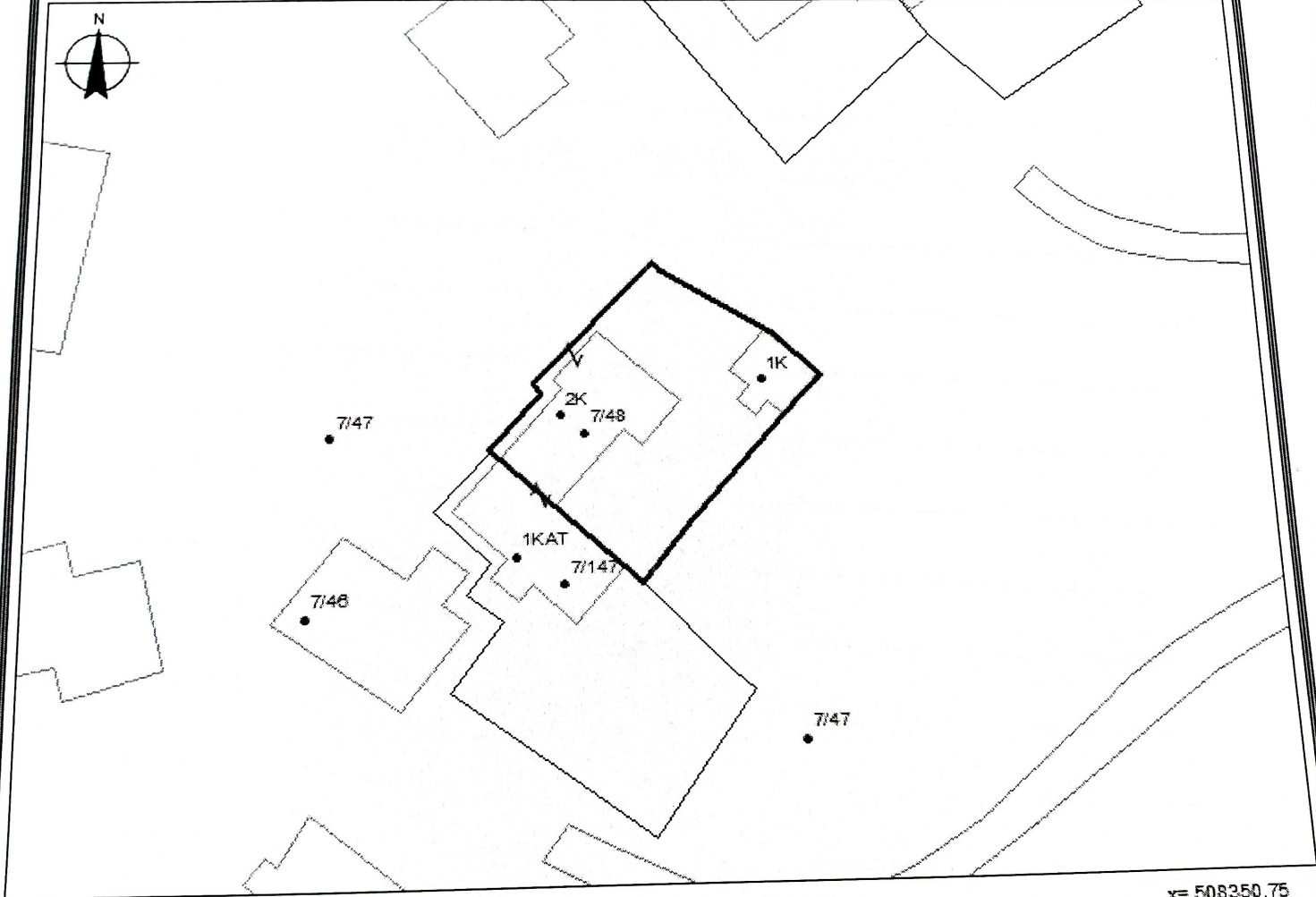
SIPËRFAQE E BAZËS SË NDËRTIMIT = 101.5

POSEDUESI: SILVANA XHELO ZEJNATI  
emër atesia mbiemër

x= 508280.75  
y= 4424608.87

KRGJSH

x= 508350.75  
y= 4424608.87



x= 508280.75  
y= 4424543.03

x= 508350.75  
y= 4424543.03

## Legjenda

- Hyrje ne objekt
- Objekt
- Parcel
- KUFI PARCELE

## KUFITARËT:

VERI Nr.Pas 7/47  
JUG Nr.Pas 7/47  
LINDJE Nr.Pas 7/47  
PERENDIM Nr.Pas 7/47

## SEKTORI I HARTOGRAFISË:

SPECIALIST ERALD LIKA  
PËRGJEGJËS VASIL LANGO

## SEKTORI I ÇË SHTJEVE TË PRONË SISË:

SPECIALIST ERMEN STROKA  
PËRGJEGJËS ERMEN STROKA

DREJTOR / PËRFAQËSUESI I SUBJEKTIT: AIDA

DEMI

— mbiemër

nënshkrimi



REPUBLIKA E SHQIPËRISË

AGJENCIA SHTETËRORE E KADASTRËS  
DREJTORIA VENDORE SARANDE

Nr. 2338 Prot.

Sarandë, më 23 03 2022

**NJOFTIM PËR SHPALLJE PUBLIKE**


Ju njoftojme se subjekti Silvana Xhelo Zejnati ka aplikuar per kalimin ne pronesisë të objektit te ndërtuar para datës 10.08.1991.

Në zbatim të VKM 827/2020 “Percaktimin e rregullave të hollësishtme për miratimin e dokumentit të pronësisë të objekteve pa titull pronësie, trojeve të tyre funksionale dhe të oborreve në përdorim”, **kreu II pika 22** bëhet: Njoftimi Publik dhe Afishimi 30 Ditor për vazhdimin e procedurës së kalimit të pronësisë të pasurisë së paluajtshme me numër 7/48 mbi planshentën J-34-5-(36-A) në zonën kadastrale 1464 , që i përket Delvinë, Bashkia Delvinë, me sipërfaqe të parcelës ndërtimore **300 m2** dhe sipërfaqe të bazës së ndërtimit **101.5 m<sup>2</sup>**, në pronësi të Silvana Xhelo Zejnati.

Bashkangjitur po ju vendosim në dispozicion kopje të genplan.

Të gjithë personat e interesuar të cilët mund të kenë pretendime mbi këtë sipërfaqe, të paraqesin pretendimet e tyre brenda periudhës 30 ditore të Afishimit Publik, me qëllim pezullimin e procedurave të kalimit të pronësisë.

Ky njoftim mbahet në 4-kopje dy prej të cilave afishohen në ambientet e ASHK – Sarandë, 1 - në ambientet e Bashkisë Delvinë, dhe tjetra i bashkohet praktikës.



# GENPLAN

DREJTORIA E ALUIZNI-T: SARANDE

QARKU: VLORE

BA SHKIA: DELVINE

ZONA KADASTRALE: 1464

ADRESA E PA SURISË: DELVINE

INDEKSI I HARTËS: J - 34 - 5 - ( 36-A )

SHKALLA: 1:500

DATA: 01/03/2022

NUMRI UNIK (INDEKS):

NR. I APLIKIMIT: 439

NR. PA SURISË: 7/36

SIPËRFAQE E PARCELËS NDËRTIMORE = 300

PR. SHTET = PO PR. E TË TRETËVE = JO PR. TË VET = JO

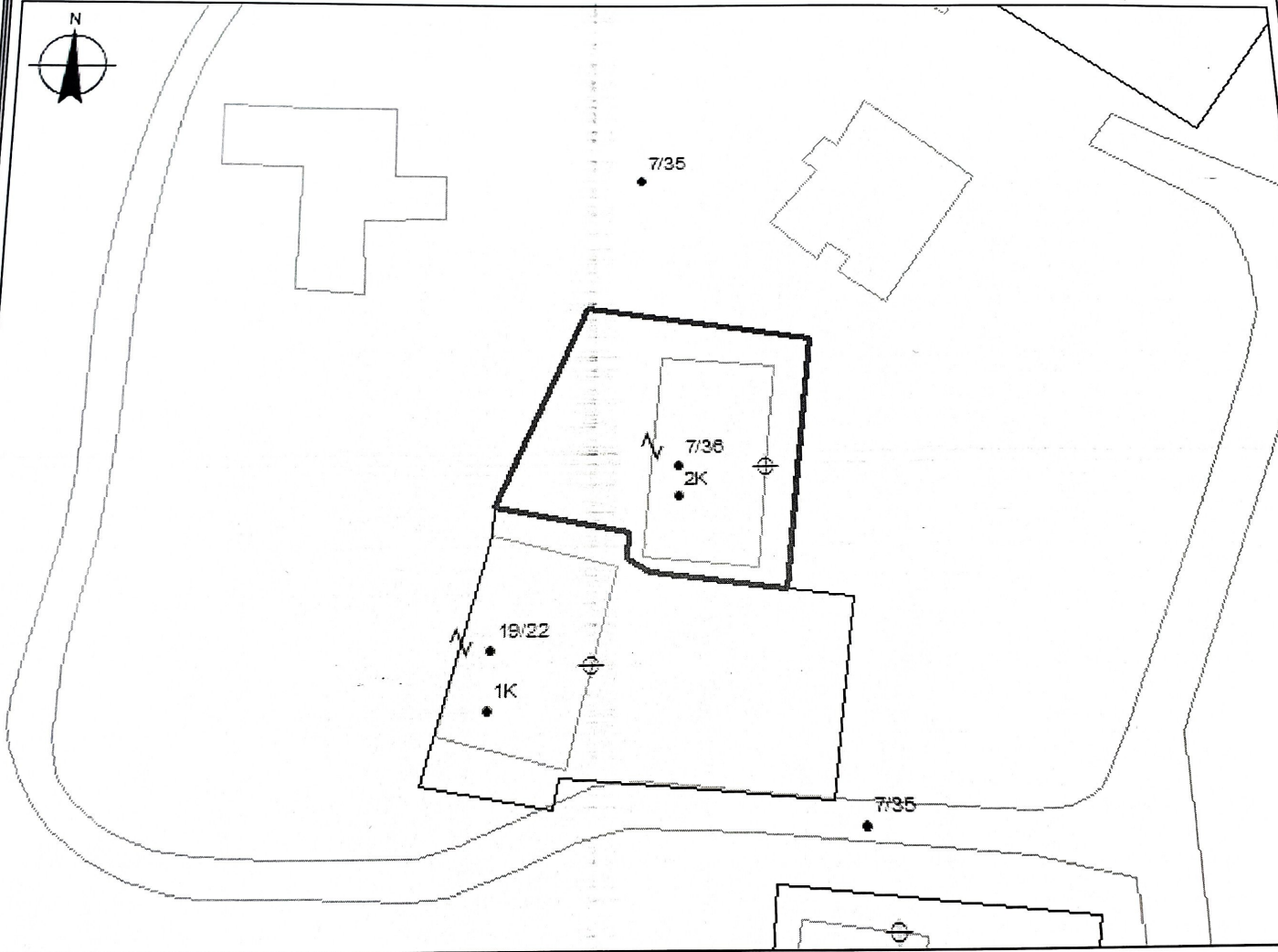
SIPËRFAQE E BAZËS SË NDËRTIMIT = 110.8

POSEDUESI: KRISTI GJOLEK DANAJ  
emër atesia mbiemër

x= 508221.06  
y= 4424555.76

KRGJ SH

x= 508311.06  
y= 4424555.76



x= 508221.06  
y= 4424489.92

x= 508311.06  
y= 4424489.92

KUFITARËT:

VERI Nr.Pas 7/35  
JUG Nr.Pas 19/22  
LINDJE Nr.Pas 7/35  
PERENDIM Nr.Pas 7/35

## Legjenda

⊕ Hyrje ne objekt

□ Objekt

□ Parcel

— KUFI PARCELE

SEKTORI I HARTOGRAFISË:

SPECIALIST ERALD

LIKA

PËRGJEGJËS VASIL

LANGO

SEKTORI I ÇËSHTJEVE TË PRONË SISË:

SPECIALIST ERMEN

STROKA

PËRGJEGJËS ERMEN

STROKA



REPUBLIKA E SHQIPËRISË

AGJENCIA SHTETËRORE E KADASTRËS  
DREJTORIA VENDORE SARANDE

Nr. 2338 Prot.

Sarandë, më 23 .03.2022

**NJOFTIM PËR SHPALLJE PUBLIKE**


Ju njoftojme se subjekti Kristi Gjolek Danaj ka aplikuar per kalimin ne pronesisë të objektit te ndërtuar para datës 10.08.1991.

Në zbatim të VKM 827/2020 “Percaktimin e rregullave të hollësishme për miratimin e dokumentit të pronësisë të objekteve pa titull pronësie, trojeve të tyre funksionale dhe të oborreve në përdorim”, **kreu II pika 22** bëhet: Njoftimi Publik dhe Afishimi 30 Ditor për vazhdimin e procedurës së kalimit të pronësisë të pasurisë së paluajtshme me numër 7/36 mbi planshentën J-34-5-(36-A) në zonën kadastrale 1464 , që i përket Delvinë, Bashkia Delvinë, me sipërfaqe të parcelës ndërtimore **300 m<sup>2</sup>** dhe sipërfaqe të bazës së ndërtimit **110.8 m<sup>2</sup>**, në pronësi të Kristi Gjolek Danaj.

Bashkangjitur po ju vendosim në dispozicion kopje të genplan.

Të gjithë personat e interesuar të cilët mund të kenë pretendime mbi këtë sipërfaqe, të paraqesin pretendimet e tyre brenda periudhës 30 ditore të Afishimit Publik, me qëllim pezullimin e procedurave të kalimit të pronësisë.

Ky njoftim mbahet në 4-kopje dy prej të cilave afishohen në ambjentet e ASHK – Sarandë, 1- në ambjentet e Bashkisë Delvinë, dhe tjetra i bashkohet praktikës.





# GENPLAN

DREJTORIA E ALUIZNI-T: SARANDE

QARKU: VLORE

BA SHKIA: DELVINE

ZONA KADASTRALE: 1464

ADRESA E PASURISË: DELVINE

INDEKSI I HARTËS: J - 34 - 5 - ( 36-A)

SHKALLA: 1:500

DATA: 01/02/2022

NUMRI UNIK (INDEKS):

NR. I APLIKIMIT: 416

NR. PASURISË: 11/117

SIPËRFAQE E PARCELËS NDËRTIMORE = 250

PR. SHTET = PO PR. E TË TRETËVE = JO PR. TË VET = JO

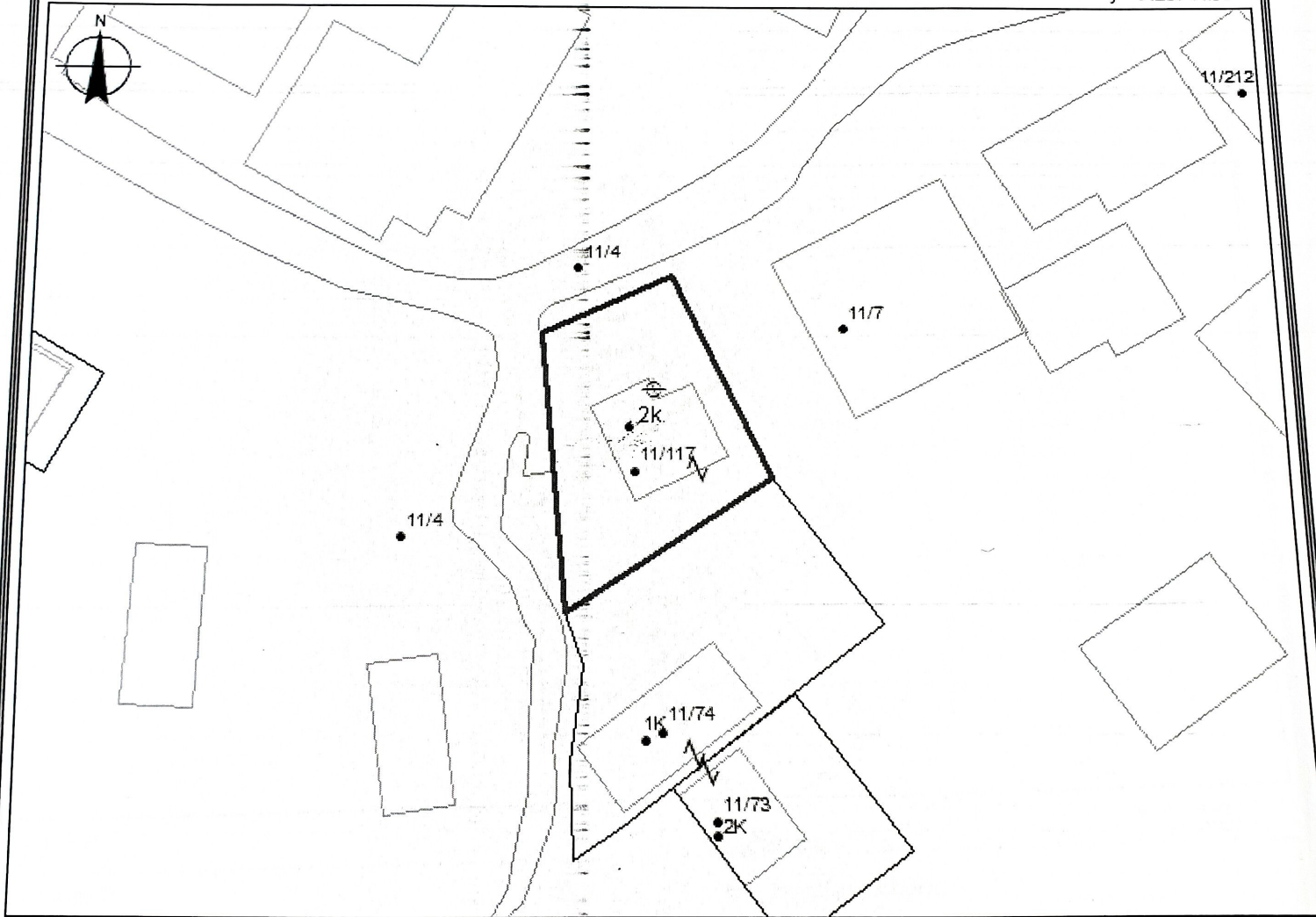
SIPËRFAQE E BAZËS SË NDËRTIMIT = 53

POSEDUESI: GJERGJI KSENOFON KONOMI  
emër atesia mbiemër

x= 508353.37  
y= 4423744.01

KRGJSH

x= 508443.37  
y= 4423744.01



x= 508353.37  
y= 4423878.17

x= 508443.37  
y= 4423878.17

KUFITARËT:

VERI Nr.Pas 11/4  
JUG Nr.Pas 11/74  
LINDJE Nr.Pas 11/7  
PERENDIM Nr.Pas 11/4

## Legjenda

- Hyrje ne objekt
- Objekt
- Parcel
- KUPI PARCELE

SEKTORI I HARTOGRAFISË:

SPECIALIST ERALED  
PËRGJEGJËS VASIL

LIKA

LANGO

SEKTORI I ÇËSHTJEVE TË PRONËSISË:

SPECIALIST ERMEN  
PËRGJEGJËS ERMEN

STROKA  
STROKA



REPUBLIKA E SHQIPËRISË

AGJENCIA SHTETËRORE E KADASTRËS  
DREJTORIA VENDORE SARANDE

Nr. 2337 Prot.

Sarandë, më 23 03.2022

**NJOFTIM PËR SHPALLJE PUBLIKE**


Ju njoftojme se subjekti Gjergji Ksenofon Konomi ka aplikuar per kalimin ne pronesisë të objektit te ndërtuar para datës 10.08.1991.

Në zbatim të VKM 827/2020 “Percaktimin e rregullave të hollësishme për miratimin e dokumentit të pronësisë të objekteve pa titull pronësie, trojeve të tyre funksionale dhe të oborreve në përdorim”, **kreu II pika 22** bëhet: Njoftimi Publik dhe Afishimi 30 Ditor për vazhdimin e procedurës së kalimit të pronësisë të pasurisë së paluajtshme me numër 11/117 mbi planshentën J-34-5-(36-A) në zonën kadastrale 1464 , që i përket Delvinë, Bashkia Delvinë, me sipërfaqe të parcelës ndërtimore **300 m<sup>2</sup>** dhe sipërfaqe të bazës së ndërtimit **53 m<sup>2</sup>**, në pronësi të Gjergji Ksenofon Konomi.

Bashkangjitur po ju vendosim në dispozicion kopje të genplan.

Të gjithë personat e interesuar të cilët mund të kenë pretendime mbi këtë sipërfaqe, të paraqesin pretendimet e tyre brenda periudhës 30 ditore të Afishimit Publik, me qëllim pezullimin e procedurave të kalimit të pronësisë.

Ky njoftim mbahet në 4-kopje dy prej të cilave afishohen në ambjentet e ASHK – Sarandë, 1- në ambjentet e Bashkisë Delvinë, dhe tjetra i bashkohet praktikës.



# GENPLAN

DREJTORIA E ALUIZNI-T: SARANDE

QARKU: VLORE

BASHKIA: DELVINE

ZONA KADASTRALE: 1464

ADRESA E PASHURISË: DELVINE

INDEKSI I HARTËS: J - 34 - 5 - (36-A)

SHKALLA: 1:500

DATA: 01/03/2022

NUMRI UNIK (INDEKS):

NR. I APLIKIMIT: 531

NR. PASHURISË: 14/184

SIPËRFAQE E PARCELËS NDËRTIMORE = 300

PR. SHTET = PO PR. E TË TRETËVE = JO PR. TË VET = JO

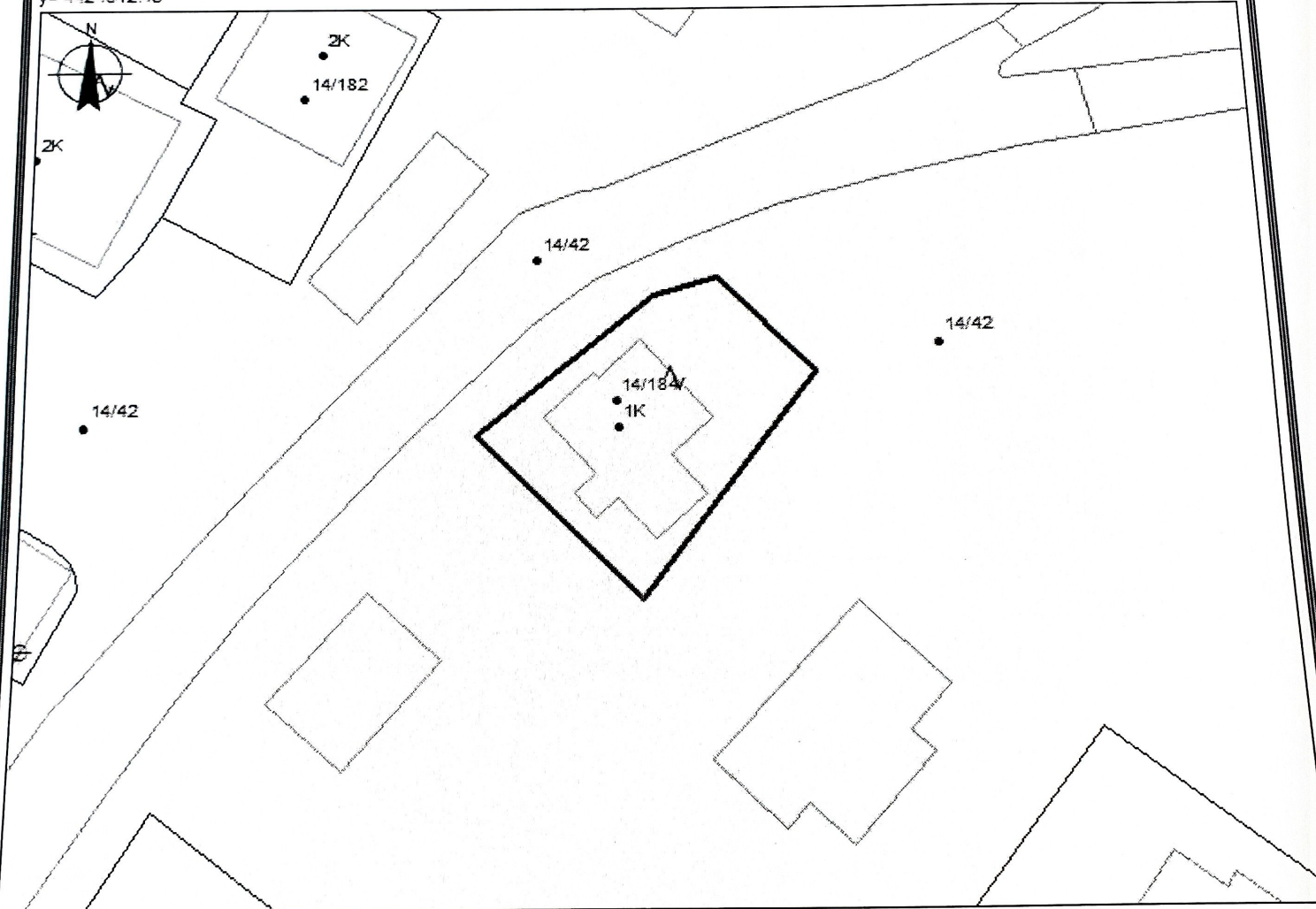
SIPËRFAQE E BAZËS SË NDËRTIMIT = 100.3

POSEDUE SI: RUKIE JUPE BAJO  
emër atesia mbiemër

x= 508708.94  
y= 4424512.43

KRGJSH

x= 508798.94  
y= 4424512.43



x= 508708.94  
y= 4424446.59

## Legjenda

x= 508798.94  
y= 4424446.59

KUFITARËT:

VERI Nr.Pas 14/42

JUG Nr.Pas 14/42

LINDJE Nr.Pas 14/42

PERENDIM Nr.Pas 14/42

⊕ Hyrje ne objekt

□ Objekt

□ Parcel

— KUFIPARCELE

SEKTORI I HARTOGRAFISË:

SPECIALIST ERALED

LIKA

PËRGJEGJËS VASIL

LANGO

SEKTORI I ÇËSHITJEVE TË PRONËSISË:

SPECIALIST ERMEN

STROKA

PËRGJEGJËS ERMEN

STROKA



REPUBLIKA E SHQIPËRISË

AGJENCIA SHTETËRORE E KADASTRËS  
DREJTORIA VENDORE SARANDE

Nr. 2336 Prot.

Sarandë, më 23.03.2022

**NJOFTIM PËR SHPALLJE PUBLIKE**

Ju njoftojme se subjekti Rukie Jupe Bajo ka aplikuar per kalimin ne pronesisë të objektit te ndërtuar para datës 10.08.1991.

Në zbatim të VKM 827/2020 "Percaktimin e rregullave të hollësishme për miratimin e dokumentit të pronësisë të objekteve pa titull pronësie, trojeve të tyre funksionle dhe të oborreve në përdorim", **kreu II pika 22** bëhet: Njoftimi Publik dhe Afishimi 30 Ditor për vazhdimin e procedurës së kalimit të pronësisë të pasurisë së paluajtshme me numër 14/184 mbi planshentën J-34-5-(36-A) në zonën kadastrale 1464 , që i përket Delvinë, Bashkia Delvinë, me sipërfaqe të parcelës ndërtimore **300 m<sup>2</sup>** dhe sipërfaqe të bazës së ndërtimit **100.3 m<sup>2</sup>**, në pronësi të Rukie Jupe Bajo

Bashkangjitur po ju vendosim në dispozicion kopje të genplan.

Të gjithë personat e interesuar të cilët mund të kenë pretendime mbi këtë sipërfaqe, të paraqesin pretendimet e tyre brenda periudhës 30 ditore të Afishimit Publik, me qëllim pezullimin e procedurave të kalimit të pronësisë.

Ky njoftim mbahet në 4-kopje dy prej të cilave afishohen në ambientet e ASHK – Sarandë, 1- në ambientet e Bashkisë Delvinë, dhe tjetra i bashkohet praktikës.

**DREJTOR**  
**AIDA DEMI**