

# SHPËRSHIRJE

DREJTORIA E ALUZNIT: SARANDE

QARKU: VLORE

BA SHKIA: DELVINE

ZONA KADASTRALE: 1670

ADRESA E PA SURISË: FUSH-VERRI

INDEKSI I HARTËS: K - 34 - 137 - ( 241-C )

SHKALLA: 1:500

DATA: 14/04/2022

NUMRI UNIK (INDEKS):

NR. I APLIKIMIT: 2086

NR. PA SURISË: 4/31

SIPËRFAQE E PARCELËS NDËRTIMORE = 300

PR. SHITET = PO PR. E TË TRETËVE = JO PR. TË VET = JO

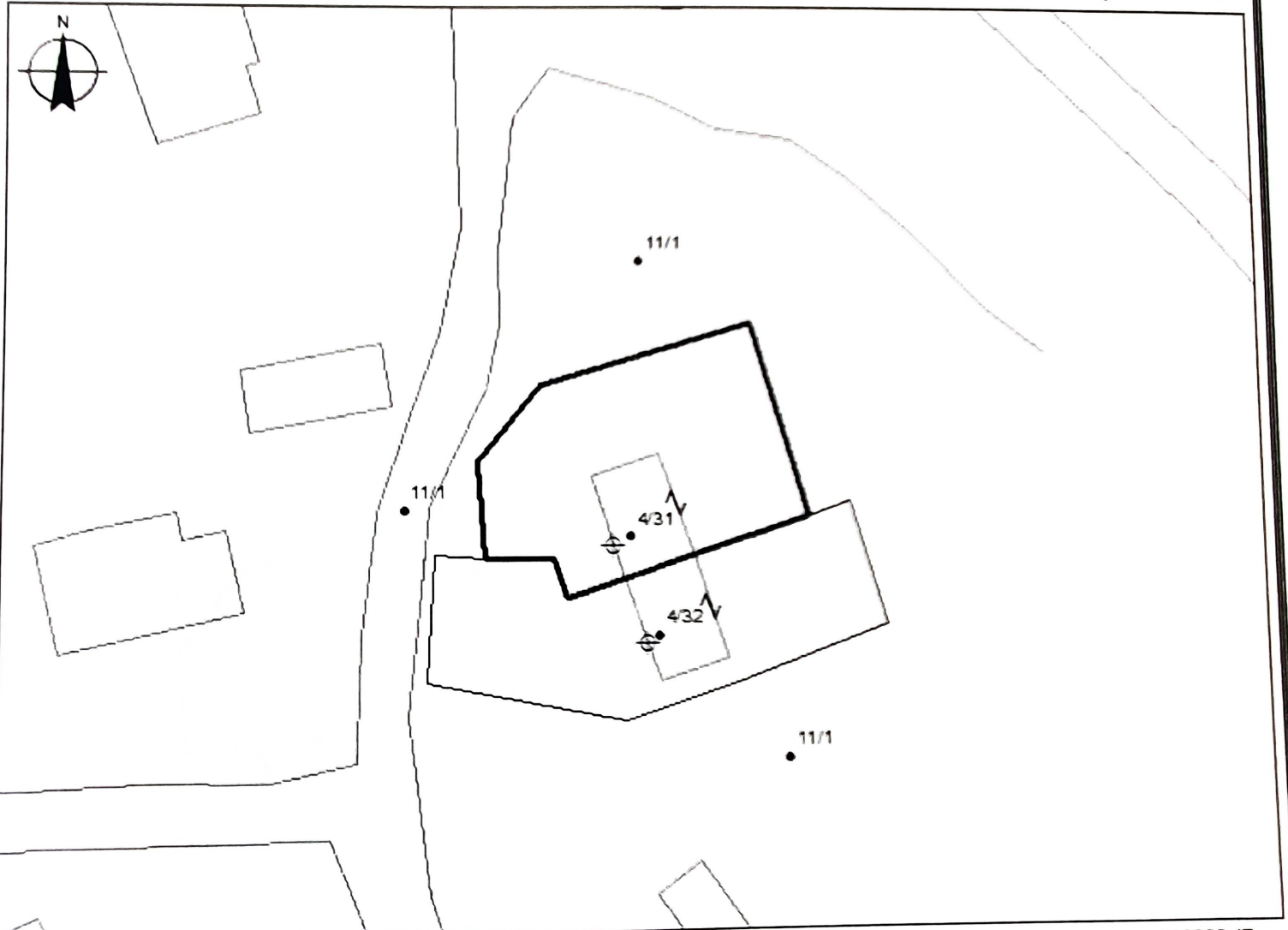
SIPËRFAQE E BAZËS SË NDËRTIMIT = 38.8

POSEDUESI: RAHIM MEHMET PRODA  
emër atesia mbiemër

x= 500139.17  
y= 4429625.12

KRGJSH

x= 500229.17  
y= 4429625.12







x= 500139.17  
y= 4429559.28

### Legjenda

x= 500229.17  
y= 4429559.28

**KUFITARËT:**

VERI Nr.Pas 11/1  
JUG Nr.Pas 11/1  
LINDJE Nr.Pas 11/1  
PERENDIM Nr.Pas 11/1

-  Hyrje ne objekt
-  Objekt
-  Parcel
-  KUFI PARCELE

SPECIALIST PËR ÇËSHTJET E PRONESISE

ERMEN STROKA

SPECIALIST PËR PROCESET HARTOGRAFIKE

ERALD LIKA

PËRGJEGJËS PER SEKTORIN E LÇPPH

INA PAPA



REPUBLIKA E SHQIPËRISË

AGJENCIA SHTETËRORE E KADASTRËS  
DREJTORIA VENDORE SARANDE

Nr. 3586 Prot.

Sarandë, më 28.4.2022

**NJOFTIM PËR SHPALLJE PUBLIKE**

Ju njoftojme se subjekti Rahim Mehmet Proda ka aplikuar për kalimin në pronësi të objektit të ndërtuar para datës 10.08.1991.

Në zbatim të VKM 827/2020 "Percaktimin e rregullave të hollësishme për miratimin e dokumentit të pronësisë të objekteve pa titull pronësie, trojeve të tyre funksionale dhe të oborreve në përdorim", **kreu II pika 22** bëhet: Njoftimi Publik dhe Afishimi 30 Ditor për vazhdimin e procedurës së kalimit të pronësisë të pasurisë së paluajtshme me numër 4/31 mbi planshentën k-34-137-(241-C) në zonën kadastrale 1670, që i përket Fushë-Verri, Bashkia Delvinë, me sipërfaqe të parcelës ndërtimore **300 m<sup>2</sup>** dhe sipërfaqe të bazës së ndërtimit **38.8 m<sup>2</sup>**, në pronësi të Rahim Mehmet Proda.

Bashkangjitur po ju vendosim në dispozicion kopje të genplan.

Të gjithë personat e interesuar të cilët mund të kenë pretendime mbi këtë sipërfaqe, të paraqesin pretendimet e tyre brenda periudhës 30 ditore të Afishimit Publik, me qëllim pezullimin e procedurave të kalimit të pronësisë.

Ky njoftim mbahet në 4-kopje dy prej të cilave afishohen në ambjentet e ASHK – Sarandë, 1- në ambjentet e Bashkisë Delvinë, dhe tjetra i bashkohet praktikës.



# GENPLAN

DREJTORIA E ALUIZNI-T: SARANDE

QARKU: VLORE

BASHKIA: DELVINE

ZONA KADASTRALE: 1670

ADRESA E PAsURISË: FUSH-VERRI

INDEKSI I HARTËS: K-34-137-(241-C)

SHKALLA: 1:500

DATA: 14/04/2022

NUMRI UNIK (INDEKSI):

NR. I APLIKIMIT: 1236

NR. PAsURISË: 4/32

SIPËRFAQE E PARCELËS NDËRTIMORE = 300

PR. SHTET = PO PR. E TË TRETËVE = JO PR. TË VET = JO

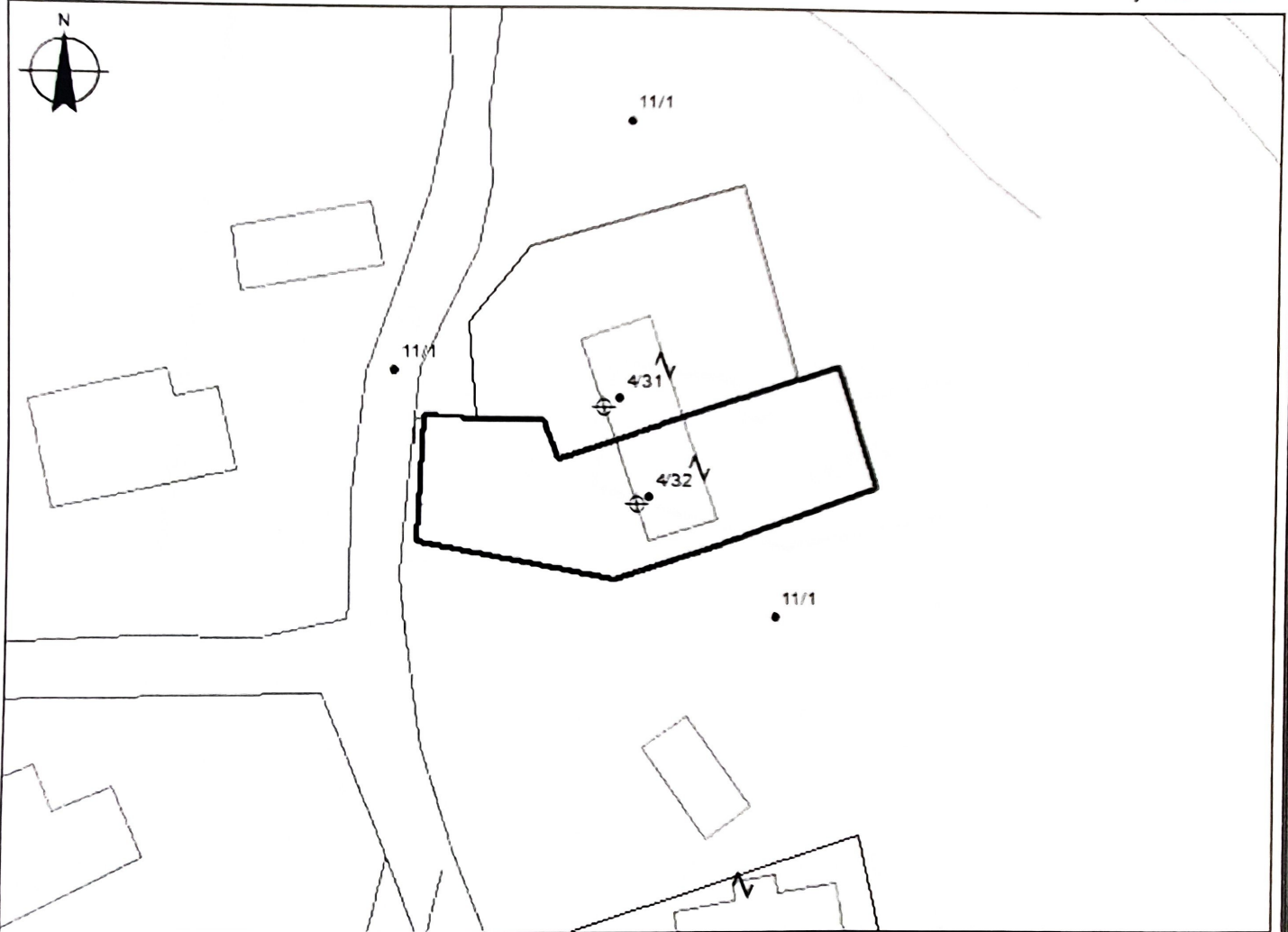
SIPËRFAQE E BAZËS SË NDËRTIMIT = 38.8

POSEDUESI: XHIVIT VELEDIN PRODA  
emër atesia mbiemër

x= 500140.16  
y= 4429614.4

KRGJSH

x= 500230.16  
y= 4429614.4



x= 500140.16  
y= 4429548.56

## Legjenda

x= 500230.16  
y= 4429548.56

### KUFITARËT:

VERI Nr.Pas 11/1  
JUG Nr.Pas 11/1  
LINDJE Nr.Pas 11/1  
PERENDIM Nr.Pas 11/1

⊕ Hyrje ne objekt

□ Objekt

□ Parcel

— KUFI PARCELE

SPECIALIST PËR ÇËSHTJET E PRONESISE

ERMEN STROKA

SPECIALIST PËR PROCESET HARTOGRAFIKE

ERALD LIKA

PËRGJEGJËS PER SEKTORIN E LÇPPH

INA PAPA



REPUBLIKA E SHQIPËRISË

AGJENCIA SHITËTËRORE E KADASTRËS  
DREJTORIA VENDORE SARANDE

Nr. 3589 Prot.

Sarandë, më 28 04.2022

**NJOFTIM PËR SHPALLJE PUBLIKE**

Ju njoftojme se subjekti Xhivit Veledin Proda ka aplikuar për kalimin në pronësi të objektit të ndërtuar para datës 10.08.1991.

Në zbatim të VKM 827/2020 "Percaktimin e rregullave të hollësishme për miratimin e dokumentit të pronësisë të objekteve pa titull pronësie, trojeve të tyre funksionale dhe të oborreve në përdorim", **kreu II pika 22** bëhet: Njoftimi Publik dhe Afishimi 30 Ditor për vazhdimin e procedurës së kalimit të pronësisë të pasurisë së paluajtshme me numër 4/32 mbi planshentën k-34-137-(241-C) në zonën kadastrale 1670, që i përket Fushë-Verri, Bashkia Delvinë, me sipërfaqe të parcelës ndërtimore **300 m<sup>2</sup>** dhe sipërfaqe të bazës së ndërtimit **38.8 m<sup>2</sup>**, në pronësi të Xhivit Veledin Proda.

Bashkangjitur po ju vendosim në dispozicion kopje të genplan.

Të gjithë personat e interesuar të cilët mund të kenë pretendime mbi këtë sipërfaqe, të paraqesin pretendimet e tyre brenda periudhës 30 ditore të Afishimit Publik, me qëllim pezullimin e procedurave të kalimit të pronësisë.

Ky njoftim mbahet në 4-kopje dy prej të cilave afishohen në ambjentet e ASHK – Sarandë, 1- në ambjentet e Bashkisë Delvinë, dhe tjetra i bashkohet praktikës.





REPUBLIKA E SHQIPËRISË

AGJENCIA SHTETËRORE E KADASTRËS  
DREJTORIA VENDORE SARANDE

Nr. 4092 Prot.

Sarandë, më 13.05.2022

**NJOFTIM PËR SHPALLJE PUBLIKE**

Ju njoftojme se subjekti Qirjako Resmi Boci ka aplikuar për kalimin në pronësi të objektit të ndërtuar para datës 10.08.1991.

Në zbatim të VKM 827/2020 “Percaktimin e rregullave të hollësishme për miratimin e dokumentit të pronësisë të objekteve pa titull pronësie, trojeve të tyre funksionale dhe të oborreve në përdorim”, **kreu II pika 22** bëhet: Njoftimi Publik dhe Afishimi 30 Ditor për vazhdimin e procedurës së kalimit të pronësisë të pasurisë së paluajtshme me numër 9/72 mbi planshentën J-34-5-(36-C) në zonën kadastrale 1464, që i përket Delvinë, Bashkia Delvinë, me sipërfaqe të parcelës ndërtimore **300 m<sup>2</sup>** dhe sipërfaqe të bazës së ndërtimit **102.3 m<sup>2</sup>**, në pronësi të Qirjako Resmi Boci

Bashkangjitur po ju vendosim në dispozicion kopje të genplan.

Të gjithë personat e interesuar të cilët mund të kenë pretendime mbi këtë sipërfaqe, të paraqesin pretendimet e tyre brenda periudhës 30 ditore të Afishimit Publik, me qëllim pezullimin e procedurave të kalimit të pronësisë.

Ky njoftim mbahet në 4-kopje dy prej të cilave afishohen në ambjentet e ASHK – Sarandë, 1- në ambjentet e Bashkisë Delvinë, dhe tjetra i bashkohet praktikës.



# GENPLAN

DREJTORIA E ALUIZNI-T: SARANDE

QARKU: VLORE

BA SHKIA: DELVINE

ZONA KADASTRALE: 1464

ADRESA E PA SURISË: DELVINE

INDEKSI I HARTËS: J - 34 - 5 - ( 36-C )

SHKALLA: 1:500

DATA: 20/04/2022

NUMRI UNIK (INDEKSI):

NR. I APLIKIMIT: 4793

NR. PA SURISË: 9/72

SIPËRFAQE E PARCELËS NDËRTIMORE = 300

PR. SHTET = PO PR. E TË TRETËVE = JO PR. TË VET = JO

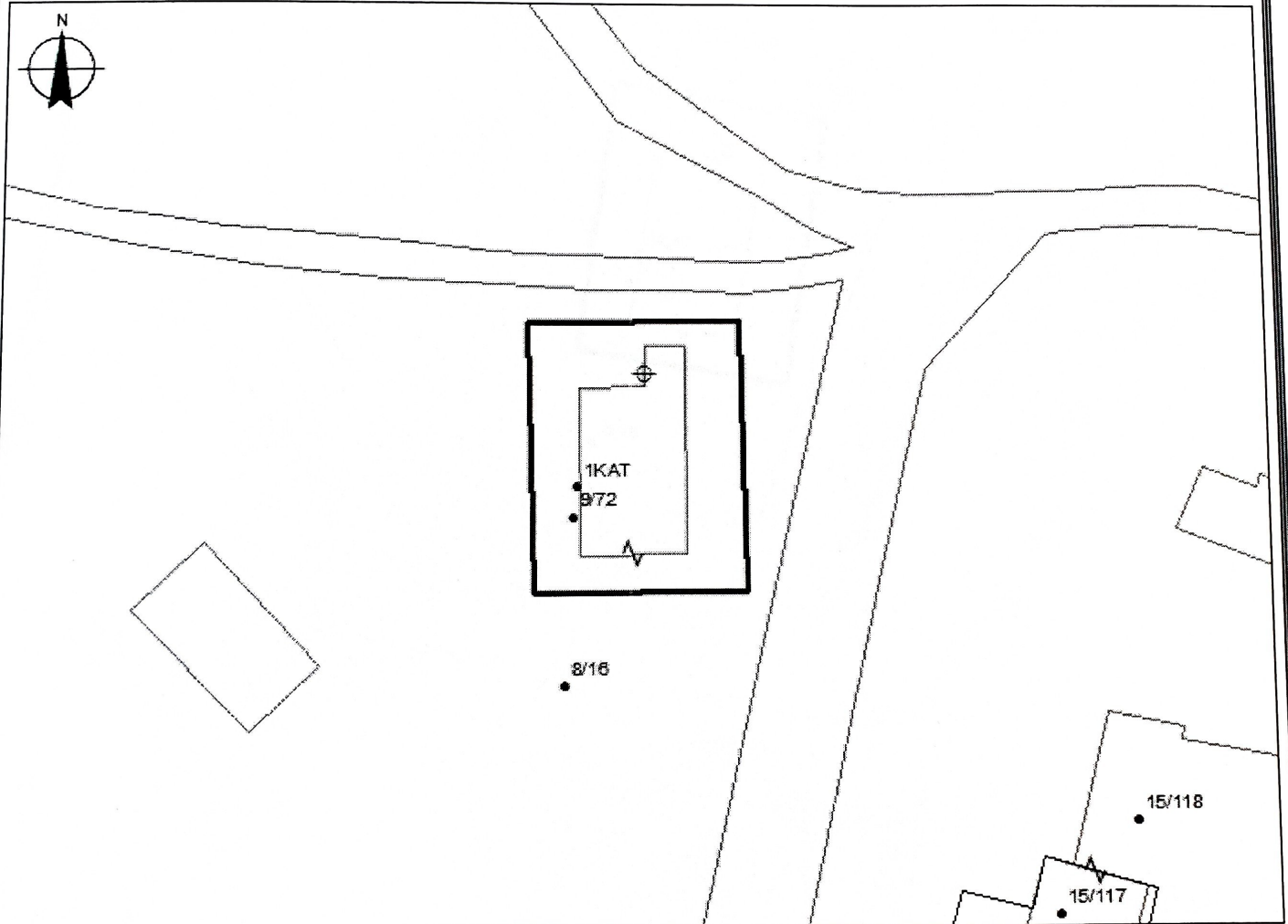
SIPËRFAQE E BAZËS SË NDËRTIMIT = 102.3

POSEDUESI: QIRJAKO RESMI BOÇI  
emër atesia mbiemër

x= 508051.98  
y= 4423441.39

KRGJSH

x= 508141.98  
y= 4423441.39



x= 508051.98  
y= 4423375.56

## Legjenda

x= 508141.98  
y= 4423375.56

### KUFITARËT:

VERI Nr.Pas 8/16  
JUG Nr.Pas 8/16  
LINDJE Nr.Pas 8/16  
PERENDIM Nr.Pas 8/16

⊕ Hyrje ne objekt

□ Objekt

□ Parcel

— KUFI PARCELE

SPECIALIST PËR ÇËSHTJET E PRONESISE ERMEN STROKA

SPECIALIST PËR PROCESET HARTOGRAFIKE ERALED LIKA

PËRGJEGJËS PER SEKTORIN E LËPPH INA PAPA

DREJTOR / PËRFAQËSUESI SUBJEKTI: AIDA

DEMI



REPUBLIKA E SHQIPËRISË

AGJENCIA SHTETËRORE E KADASTRËS  
DREJTORIA VENDORE SARANDE

Nr. 4089 Prot.

Sarandë, më 13.05.2022

**NJOFTIM PËR SHPALLJE PUBLIKE**

Ju njoftojme se subjekti Sidher Vangjel Kurra ka aplikuar për kalimin në pronësi të objektit të ndërtuar para datës 10.08.1991.

Në zbatim të VKM 827/2020 “Percaktimin e rregullave të hollësishme për miratimin e dokumentit të pronësisë të objekteve pa titull pronësie, trojeve të tyre funksionale dhe të oborreve në përdorim”, **kreu II pika 22** bëhet: Njoftimi Publik dhe Afishimi 30 Ditor për vazhdimin e procedurës së kalimit të pronësisë të pasurisë së paluajtshme me numër 5/31 mbi planshentën K-34-136-(172-D) në zonën kadastrale 1421, që i përket Corraj, Bashkia Himarë, me sipërfaqe të parcelës ndërtimore **300 m<sup>2</sup>** dhe sipërfaqe të bazës së ndërtimit **42.6 m<sup>2</sup>**, në pronësi të Sidher Vangjel Kurra.

Bashkangjitur po ju vendosim në dispozicion kopje të genplan.

Të gjithë personat e interesuar të cilët mund të kenë pretendime mbi këtë sipërfaqe, të paraqesin pretendimet e tyre brenda periudhës 30 ditore të Afishimit Publik, me qëllim pezullimin e procedurave të kalimit të pronësisë.

Ky njoftim mbahet në 4-kopje dy prej të cilave afishohen në ambjentet e ASHK – Sarandë, 1- në ambjentet e Bashkisë Himarë, dhe tjetra i bashkohet praktikës.



# GENPLAN

DREJTORIA E ALUIZNI-T: SARANDE

QARKU: VLORE

BA SHKIA: HIMARE

ZONA KADASTRALE: 142

ADRESA E PAsURISË: ÇORRAJ

INDEKSI I HARTËS: K-34-136-(172-D)

SHKALLA: 1:500

DATA: 27/04/2022

NUMRI UNIK (INDEKS):

NR. I APLIKIMIT: 12672

NR. PAsURISË: 5/31

SIPËRFAQE E PARCELËS NDËRTIMORE = 300

PR. SHTET = PO PR. E TË TRETËVE = JO PR. TË VET =

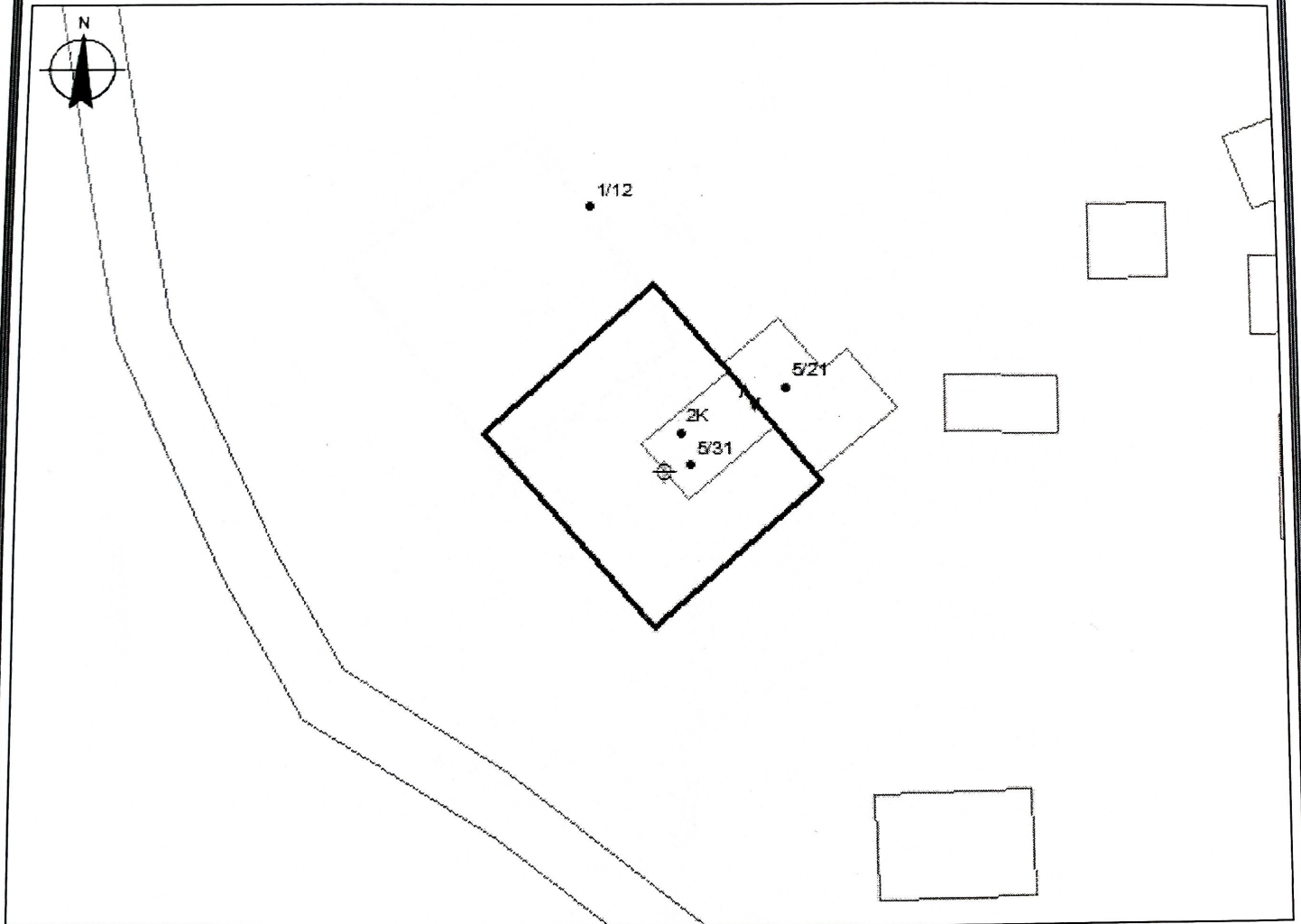
SIPËRFAQE E BAZËS SË NDËRTIMIT = 42.6

POSEDUESI: SIDHER VANGJEL KURRA  
emër atesia mbiemër

x= 488337.45  
y= 4442099

KRGJSH

x= 488427.45  
y= 4442099



x= 488337.45  
y= 4442033.16

## Legjenda

x= 488427.45  
y= 4442033.16

### KUFITARËT:

VERI Nr.Pas 1/2  
JUG Nr.Pas 1/12  
LINDJE Nr.Pas 5/21  
PERENDIM Nr.Pas 1/12

⊕ Hyrje ne objekt

□ Objekt

□ Parcel

— KUFITARËT

SPECIALIST PËR ÇËSHTJET E PRONESISE

ERMEN STROKA

SPECIALIST PËR PROCESET HARTOGRAFIKE

ERALD LIKA

PËRGJEGJËS PER SEKTORIN E LÇOPPH

INA PAPA



# GENPLAN

DREJTORIA E ALUIZNI-T: SARANDE

QARKU: VLORE

BA SHKIA: DELVINE

ZONA KADASTRALE: 3303

ADRESA E PASURISË: SENICE

INDEKSI I HARTËS: K-34-137-(241-A)

SHKALLA: 1:500

DATA: 27/04/2022

NUMRI UNIK (INDEKS):

NR. I APLIKIMIT: 11486

NR. PASURISË: 100/22

SIPËRFAQE E PARCELËS NDËRTIMORE = 120

PR. SHTET = PO PR. E TË TRETËVE = JO PR. TË VET = JO

SIPËRFAQE E BAZËS SË NDËRTIMIT = 50.8

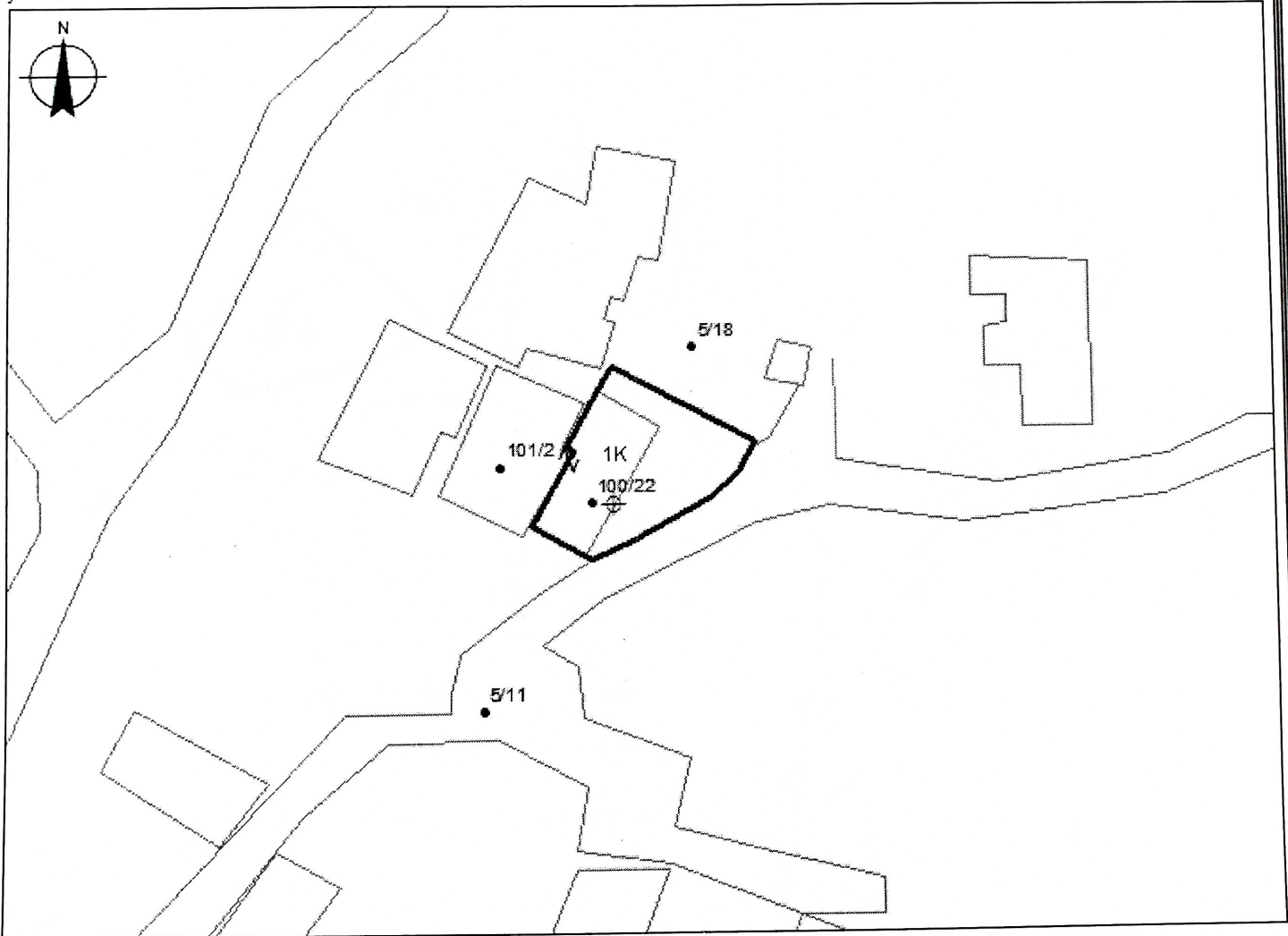
POSEDUESI: THODHORIFOTO MIHO

emër atesia mbiemër

x= 500330.42  
y= 4430844.14

KRGJSH

x= 500420.42  
y= 4430844.14



x= 500330.42  
y= 4430778.31

## Legjenda

x= 500420.42  
y= 4430778.31

### KUFITARËT:

VERI Nr.Pas 5/18,101/2

JUG Nr.Pas 101/2

LINDJE Nr.Pas 5/11

PERENDIM Nr.Pas 101/2

⊕ Hyrje ne objekt

□ Objekt

□ Parcel

— KUFIPARCELE

SPECIALIST PËR ÇËSHTJET E PRONESISE

ERMEN STROKA

SPECIALIST PËR PROCESET HARTOGRAFIKE

ERALD LIKA

PËRGJEGJËS PER SEKTORIN E LQPPH

INA PAPA



REPUBLIKA E SHQIPËRISË

AGJENCIA SHTETËRORE E KADASTRËS  
DREJTORIA VENDORE SARANDE

Nr. 4091 Prot.

Sarandë, më 13.05.2022

**NJOFTIM PËR SHPALLJE PUBLIKE**

Ju njoftojme se subjekti Thodhori Foto Miho ka aplikuar për kalimin në pronësi të objektit të ndërtuar para datës 10.08.1991.

Në zbatim të VKM 827/2020 “Percaktimin e rregullave të hollësishme për miratimin e dokumentit të pronësisë të objekteve pa titull pronësie, trojeve të tyre funksionale dhe të oborreve në përdorim”, **kreu II pika 22** bëhet: Njoftimi Publik dhe Afishimi 30 Ditor për vazhdimin e procedurës së kalimit të pronësisë të pasurisë së paluajtshme me numër 100/22 mbi planshentën K-34-137-(241-A) në zonën kadastrale 3303, që i përket Senicë, Bashkia Delvinë, me sipërfaqe të parcelës ndërtimore **120 m<sup>2</sup>** dhe sipërfaqe të bazës së ndërtimit **50.8 m<sup>2</sup>**, në pronësi të Thodhori Foto Miho.  
Bashkangjitur po ju vendosim në dispozicion kopje të genplan.

Të gjithë personat e interesuar të cilët mund të kenë pretendime mbi këtë sipërfaqe, të paraqesin pretendimet e tyre brenda periudhës 30 ditore të Afishimit Publik, me qëllim pezullimin e procedurave të kalimit të pronësisë.

Ky njoftim mbahet në 4-kopje dy prej të cilave afishohen në ambjentet e ASHK – Sarandë, 1- në ambjentet e Bashkisë Delvinë, dhe tjetra i bashkohet praktikës.



# GENPLAN

DREJTORIA E ALUIZNI-T: SARANDE

QARKU: VLORE

BA SHKIA: DELVINE

ZONA KADASTRALE: 3746

ADRESA E PASURISË: VERGO

INDEKSI I HARTËS: K-34-137-(241-C)

SHKALLA: 1:500

DATA: 20/04/2022

NUMRI UNIK (INDEKS):

NR. I APLIKIMIT: 4467

NR. PASURISË: 4/55

SIPËRFAQE E PARCELËS NDËRTIMORE = 300

PR. SHTET = PO PR. E TË TRETËVE = JO PR. TË VET = JO

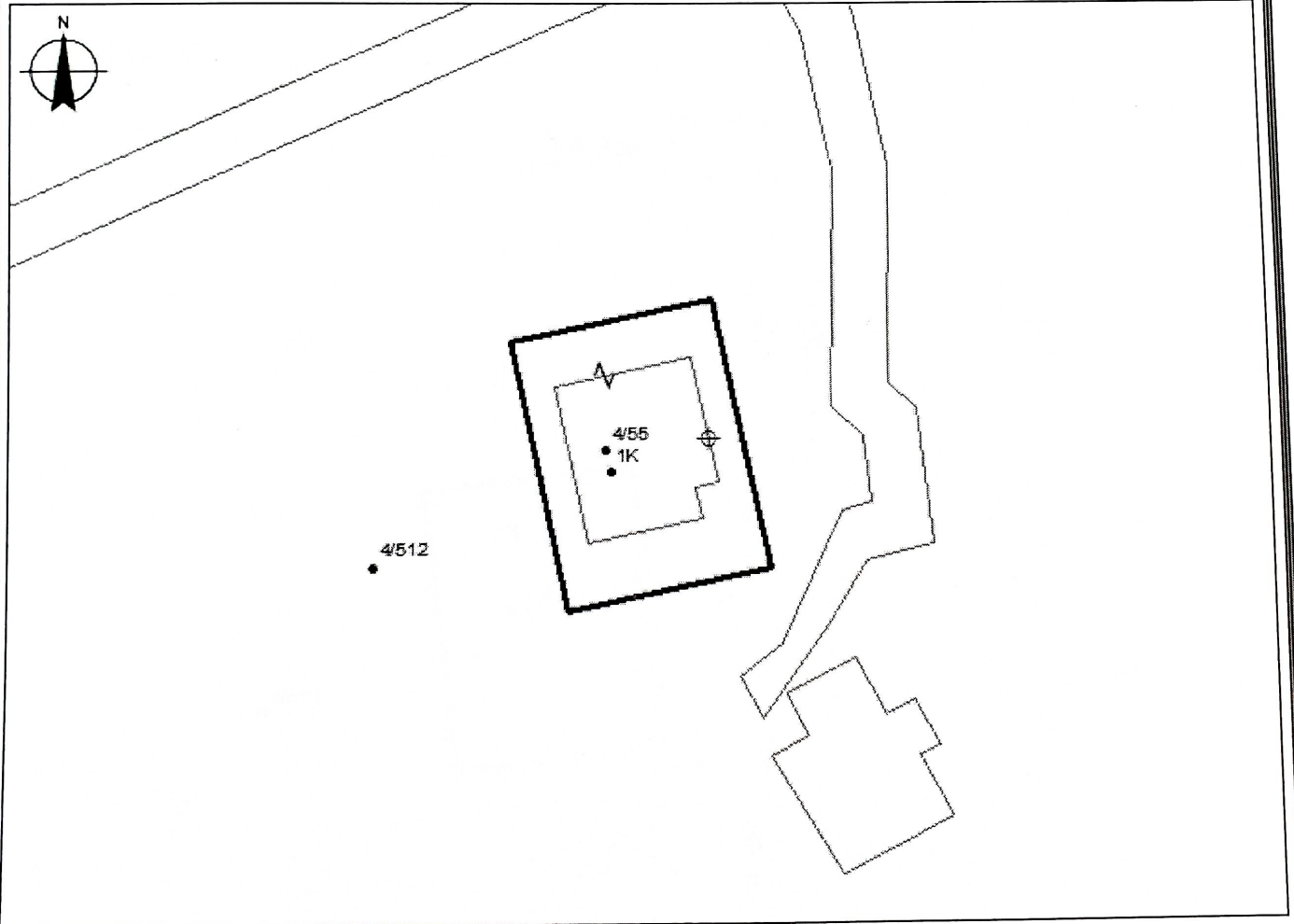
SIPËRFAQE E BAZËS SË NDËRTIMIT = 115.4

POSEDUESI: ÇAUSH emër GJYZEL atesia KULLA mbiemër

x= 500800.15  
y= 4430122.57

KRGJSH

x= 500890.15  
y= 4430122.57







x= 500800.15  
y= 4430056.73

## Legjenda

x= 500890.15  
y= 4430056.73

### KUFITARËT:

VERI Nr.Pas 4/512  
JUG Nr.Pas 4/512  
LINDJE Nr.Pas 4/512  
PERENDIM Nr.Pas 4/512

-  Hyrje ne objekt
-  Objekt
-  Parcel
-  KUFY PARCELE

SPECIALIST PËR ÇËSHTJET E PRONESISE ERMEN STROKA

SPECIALIST PËR PROCESET HARTOGRAFIKE ERA LD LIKA

PËRGJEGJËS PER SEKTORIN E LÇPPH INA PAPA

DREJTOR / PËRFAQËSUESI SUBJEKTIT: AIDA

DEMI

emër

mbiemër

nënshkrimi

AGJENCIA SHTETËRORE E KADASTRËS  
DREJTORIA VENDORE SARANDE

Nr. 4088 Prot.

Sarandë, më 13 05.2022

**NJOFTIM PËR SHPALLJE PUBLIKE**

Ju njoftojme se subjekti Caush Gjyzel Kulla ka aplikuar per kalimin ne pronesisë të objektit te ndërtuar para datës 10.08.1991.

Në zbatim të VKM 827/2020 “Percaktimin e rregullave të hollësishme për miratimin e dokumentit të pronësisë të objekteve pa titull pronësie, trojeve të tyre funksionle dhe të oborreve në përdorim”, **kreu II pika 22** bëhet: Njoftimi Publik dhe Afishimi 30 Ditor për vazhdimin e procedurës së kalimit të pronësisë të pasurisë së paluajtshme me numër 4/55 mbi planshentën K-34-137-(241-C) në zonën kadastrale 3746 , që i përket Vergo, Bashkia Delvinë, me sipërfaqe të parcelës ndërtimore **300 m<sup>2</sup>** dhe sipërfaqe të bazës së ndërtimit **115.4 m<sup>2</sup>**, në pronësi të Caush Gjyzel Kulla.

Bashkangjitur po ju vendosim në dispozicion kopje të genplan.

Të gjithë personat e interesuar të cilët mund të kenë pretendime mbi këtë sipërfaqe, të paraqesin pretendimet e tyre brenda periudhës 30 ditore të Afishimit Publik, me qëllim pezullimin e procedurave të kalimit të pronësisë.

Ky njoftim mbahet në 4-kopje dy prej të cilave afishohen në ambjentet e ASHK – Sarandë. 1- në ambjentet e Bashkisë Delvinë, dhe tjetra i bashkohet praktikës.



# GENPLAN

DREJTORIA E ALUIZNI-T: SARANDE

QARKU: VLORE

BASHKIA: HIMARE

ZONA KADASTRALE: 2806

ADRESA E PASURISË: NIVIC

INDEKSI I HARTËS: J - 34 - 4 - ( 48-A )

SHKALLA: 1:500

DATA: 03/02/2022

NUMRI UNIK (INDEKS):

NR. I APLIKIMIT: 1257

NR. PASURISË: 2/201

SIPËRFAQE E PARCELËS NDËRTIMORE = 360

PR. SHTET = PO PR. E TË TRETËVE = JO PR. TË VET = JO

SIPËRFAQE E BAZËS SË NDËRTIMIT = 149.4

POSEDUESI: ANDREA VASO PREMTI

emër

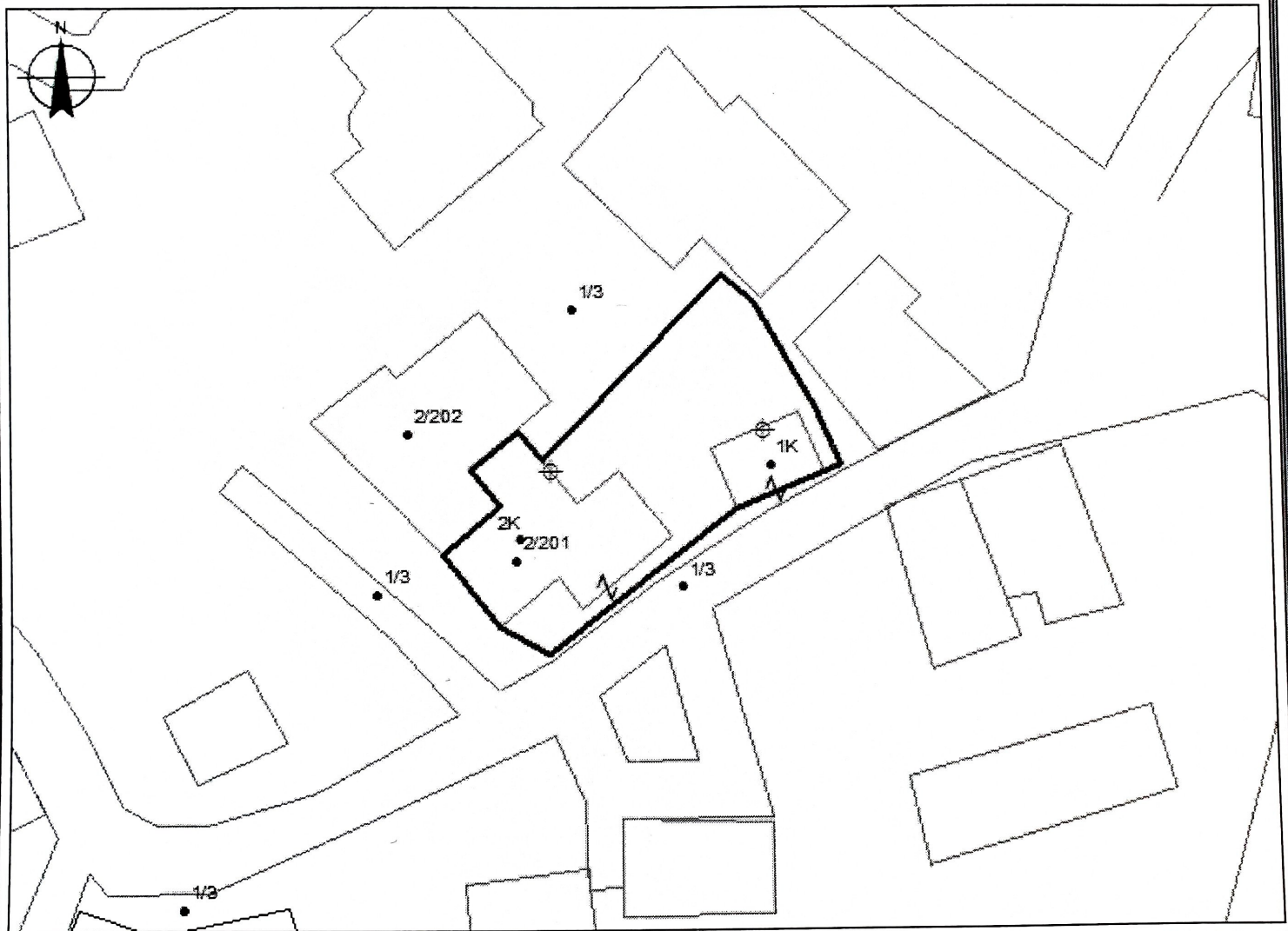
atesia

mbiemër

x= 497198.99  
y= 4423763.7

KRGJSH

x= 497288.99  
y= 4423763.7



x= 497198.99  
y= 4423697.86

## Legjenda

x= 497288.99  
y= 4423697.86

### KUFITARËT:

VERI Nr.Pas 2/202  
JUG Nr.Pas 1/3  
LINDJE Nr.Pas 1/3  
PERENDIM Nr.Pas 1/3

⊕ Hyrje ne objekt

□ Objekt

□ Parcel

— KUFI PARCELE

SPECIALIST PËR ÇËSHTJET E PRONESISE

ERMEN STROKA

SPECIALIST PËR PROCESET HARTOGRAFIKE

ERALD LIKA

PËRGJEGJËS PER SEKTORIN E LËPPH

INA PAPA



REPUBLIKA E SHQIPËRISË

AGJENCIA SHTETËRORE E KADASTRËS  
DREJTORIA VENDORE SARANDE

Nr. 3896 Prot.

Sarandë, më 06.05.2022

**NJOFTIM PËR SHPALLJE PUBLIKE**

Ju njoftojme se subjekti Andrea Vaso Premti ka aplikuar për kalimin në pronësi të objektit të ndërtuar para datës 10.08.1991.

Në zbatim të VKM 827/2020 “Percaktimin e rregullave të hollësishme për miratimin e dokumentit të pronësisë të objekteve pa titull pronësie, trojeve të tyre funksionale dhe të oborreve në përdorim”, **kreu II pika 22** bëhet: Njoftimi Publik dhe Afishimi 30 Ditor për vazhdimin e procedurës së kalimit të pronësisë të pasurisë së paluajtshme me numër 2/201 mbi planshentën j-34-4-(48-A) në zonën kadastrale 2806 , që i përket Nivicë, Bashkia Himarë, me sipërfaqe të parcelës ndërtimore **360 m<sup>2</sup>** dhe sipërfaqe të bazës së ndërtimit **149.4 m<sup>2</sup>**, në pronësi të Andrea Vaso Premti.

Bashkangjitur po ju vendosim në dispozicion kopje të genplan.

Të gjithë personat e interesuar të cilët mund të kenë pretendime mbi këtë sipërfaqe, të paraqesin pretendimet e tyre brenda periudhës 30 ditore të Afishimit Publik, me qëllim pezullimin e procedurave të kalimit të pronësisë.

Ky njoftim mbahet në 4-kopje dy prej të cilave afishohen në ambjentet e ASHK – Sarandë, 1- në ambjentet e Bashkisë Sarandë, dhe tjetra i bashkohet praktikës.

