



REPUBLIKA E SHQIPËRISË
AGJENCIA SHTETËRORE E KADASTRËS
DREJTORIA VENDORE KORÇË

Nr. 4395 Prot.

Datë 18 / 8 / 2022

Lënda: Kërkesë për afishim publik.

AGJENCIA SHTETËRORE E KADASTRËS TIRANË
Z. ARTAN LAME
DREJTOR I PËRGJITHSHËM

BASHKISË DEVOLL
Z. EDUARD DURO
KRYETAR

NJËSISË ADMINISTRATIVE MIRAS

Agjencia Shtetërore e Kadastrës, Drejtoria Vendore Korçë, në zbatim të ligjit nr. 20 datë 05.03.2020, “Për Përfundimin E Proceseve Kalimtare Të Pronësisë Në Republikën e Shqipërisë” si dhe në zbatim të Vendimit Nr. 827, datë 30.09.2020 “Për përcaktimin e rregullave të hollësishme për miratimin e dokumentit të pronësisë të objekteve pa titull pronësie, trojeve të tyre funksionale dhe të oborreve në përdorim “ ka marrë në shqyrtim kërkesën me nr. 167 prot. datë 24.01.2022 me subjekt: **Festim Agim Zyfi.**

Nga procesverbali i verifikimit në terren rezulton se objekti ndodhet në Bashkinë Devoll, fshati Dobranj, me këto të dhëna:

- Z.K. 1496 , nr.pas : 125/35/1
- Sip.parcelës ndërtimore: 255.8 m²
- Sip. e bazës së ndërtimit: 99.6 m²
- Numri i kateve : 1 Kat

Pasuritë Kufitare

- Veri Nr. Pasurie: 125/26
- Jug Nr. Pasurie: 125/22
- Lindje Nr. Pasurie: 125/36
- Perëndim Nr.Pasurie: 125/26

Për sa më sipër kërkojmë , që të bëhet afishimi on-line në faqen zyrtare të A.SH.K., kjo bazuar në pikën 8 të VKM-së Nr.827, datë 30.09.2020 “Të dhënat e kërkesës dhe të evidentimit në terem bëhen publike për 30 ditë, në ambientet e njësisë administrative ku gjendet pasuria , në ambientet e Agjencisë Shtetërore të Kadastrës“, si dhe pikës 22 të kësaj VKM-je, sipas të cilës “Të dhënat e kërkesës për miratimin e dokumentit të pronësisë, si dhe atij të evidentimit në terren sipas genplanit me të gjitha elementet bëhen publike për 30 (tridhjetë ditë), në ambjentet e njësisë administrative ku gjendet pasuria, në ambjentet e drejtorisë vendore të Ashk-së, si dhe në faqen zyrtare on_line) ,,

Pas përfundimit të afatit **të na konfirmoni nëse ka pasur kontestime apo jo** pranë institucionit të Bashkisë Devoll.

Në bashkëpunim me ju !

Bashkëlidhur: Genplani i pasurisë

Konceptoi: M.Laçi

Miratoi: S. Mushka

DREJTORI
JOHAND SULO
(me urdhër dhe me delegim)
ZV. DREJTORI
ERIAN DUSHKU



GENPLAN

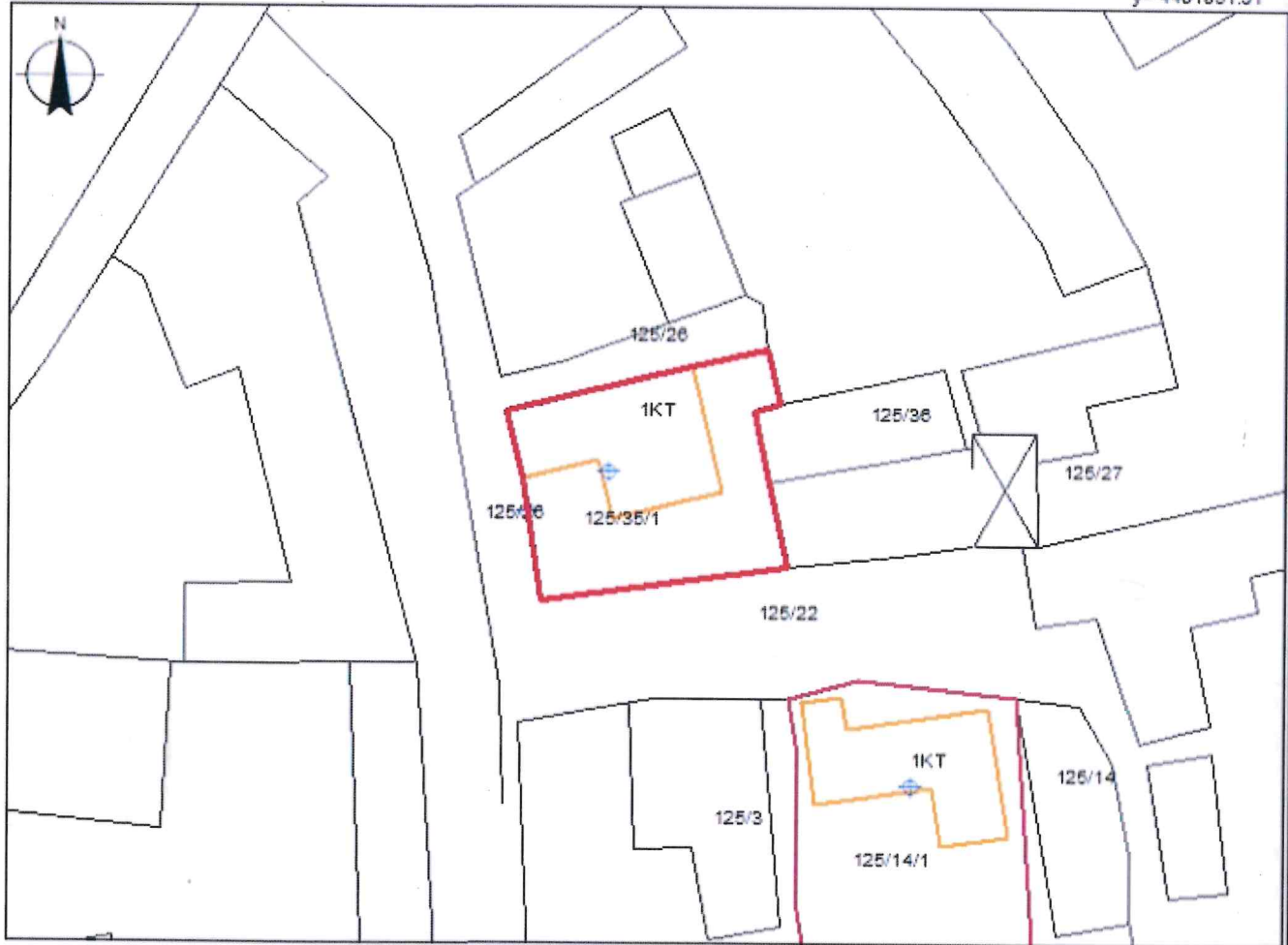
DREJTORIA E ASHK : KORÇË
QARKU: KORÇË
BA SHKIA: BILISHT
ZONA KADASTRALE: 1496
ADRESA E PASURISË: DOBRANJ
INDEKSI I HARTËS: K-34-126-(96-A)
SHKALLA: 1,500
DATA: 11/08/2022

NUMRI UNIK (INDEKSI):
NR. I APLIKIMIT: 167
NR. PASURISË: 125/35/1
SIPËRFAQE E PARCELËS NDËRTIMORE = 255.8
PR. SHITET = PO PR. E TË TRETËVE = PR. TË VET =
SIPËRFAQE E BAZËS SË NDËRTIMIT = 99.6
POSEDUESI: FESTIM emër AGIM atesia ZYFI mbiemër

x= 581887.38
y= 4491851.91

KRGJSH

x= 581977.38
y= 4491851.91



x= 581887.38
y= 4491786.07

Legjenda

x= 581977.38
y= 4491786.07

KUFITARËT:

VERI Nr.Pas 125/26
JUG Nr.Pas 125/22
LINDJE Nr.Pas 125/36
PERENDIM Nr.Pas 125/26

-  HYRJA
-  NDERTESA
-  PARCELA
-  KUFI PARCELE

SEKTORI I HARTOGRAFISË:


SPECIALIST ATMIR BYLYKU
PËRGJEGJËS STAVRI MUSHKA

SEKTORI I ÇËSHITJEVE TË PRONËSISË:

SPECIALIST MONIKA RISHI LACI
PËRGJEGJËS STAVRI MUSHKA

DREJTOR / PËRFAQËSUESI I SUBJEKTIT: JOHAND emër

SULO mbiemër
nënshkrimi





REPUBLIKA E SHQIPËRISË

AGJENCIA SHTETËRORE E KADASTRËS
DREJTORIA VENDORE KORÇË

Nr. 4394 Prot.

Datë 18/8 / 2022

Lënda: Kërkesë për afishim publik.

AGJENCIA SHTETËRORE E KADASTRËS TIRANË
Z. ARTAN LAME
DREJTOR I PËRGJITHSHËM

BASHKISË DEVOLL
Z. EDUARD DURO
KRYETAR

NJËSISË ADMINISTRATIVE MIRAS

Agjencia Shtetërore e Kadastrës Drejtoria Vendore të Korçë ,në zbatim të ligjit nr. 20 datë 05.03.2020 ,
“Për Përfundimin E Proceseve Kalimtare Të Pronësisë Në Republikën e Shqipërisë“ si dhe në zbatim të
Vendimit Nr. 827, datë 30.09.2020 “Për përcaktimin e rregullave të hollësishme për miratimin e dokumentit
të pronësisë të objekteve pa titull pronësie, trojeve të tyre funksionale dhe të oborreve në përdorim “ ka
marrë në shqyrtim kërkesën me nr. 13864 prot. datë 07.07.2021 me subjekt: **Jorgaq Petro Buxhaku** .

Nga procesverbali i verifikimit në terren rezulton se objekti ndodhet në Bashkinë Devoll, fshati Ziçisht, me
këto të dhëna:

- Z.K. 3938, nr.pas : 664/57/1
- Sip.parcelës ndërtimore: 261.7 m2
- Sip. e bazës së ndërtimit: 116.4 m2
- Numri i kateve : 1 Kat + Bodrum

Pasuritë Kufitare

- Veri Nr. Pasurie: 664/4
- Jug Nr. Pasurie: 664/9
- Lindje Nr. Pasurie :708
- Perëndim Nr.Pasurie : 481/2; 1664/57

Për sa më sipër kërkojmë , që të bëhet afishimi on-line në faqen zyrtare të A.SH.K., kjo bazuar në pikën 8 të VKM-së Nr.827, datë 30.09.2020 “Të dhënat e kërkesës dhe të evidentimit në terem bëhen publike për 30 ditë, në ambientet e njësisë administrative ku gjendet pasuria , në ambientet e Agjencisë Shtetërore të Kadastrës”, si dhe pikës 22 të kësaj VKM-je, sipas të cilës “Të dhënat e kërkesës për miratimin e dokumentit të pronësisë, si dhe atij të evidentimit në terren sipas genplanit me të gjitha elementet bëhen publike për 30 (tridhjetë ditë), në ambientet e njësisë administrative ku gjendet pasuria, në ambientet e drejtorisë vendore të Ashk-së, si dhe në faqen zyrtare on_line) ,,

Pas përfundimit të afatit **të na konfirmoni nëse ka pasur kontestime apo jo** pranë institucionit të Bashkisë Devoll.

Në bashkëpunim me ju !

Bashkëlidhur: Genplani i pasurisë

Konceptoi: M.Laçi

Miratoi: S.Mushka

DREJTORI
JOHAND SULO
(me urdhër dhe me delegim)
ZV. DREJTORI
ERIAN DUSHKU



GENPLAN

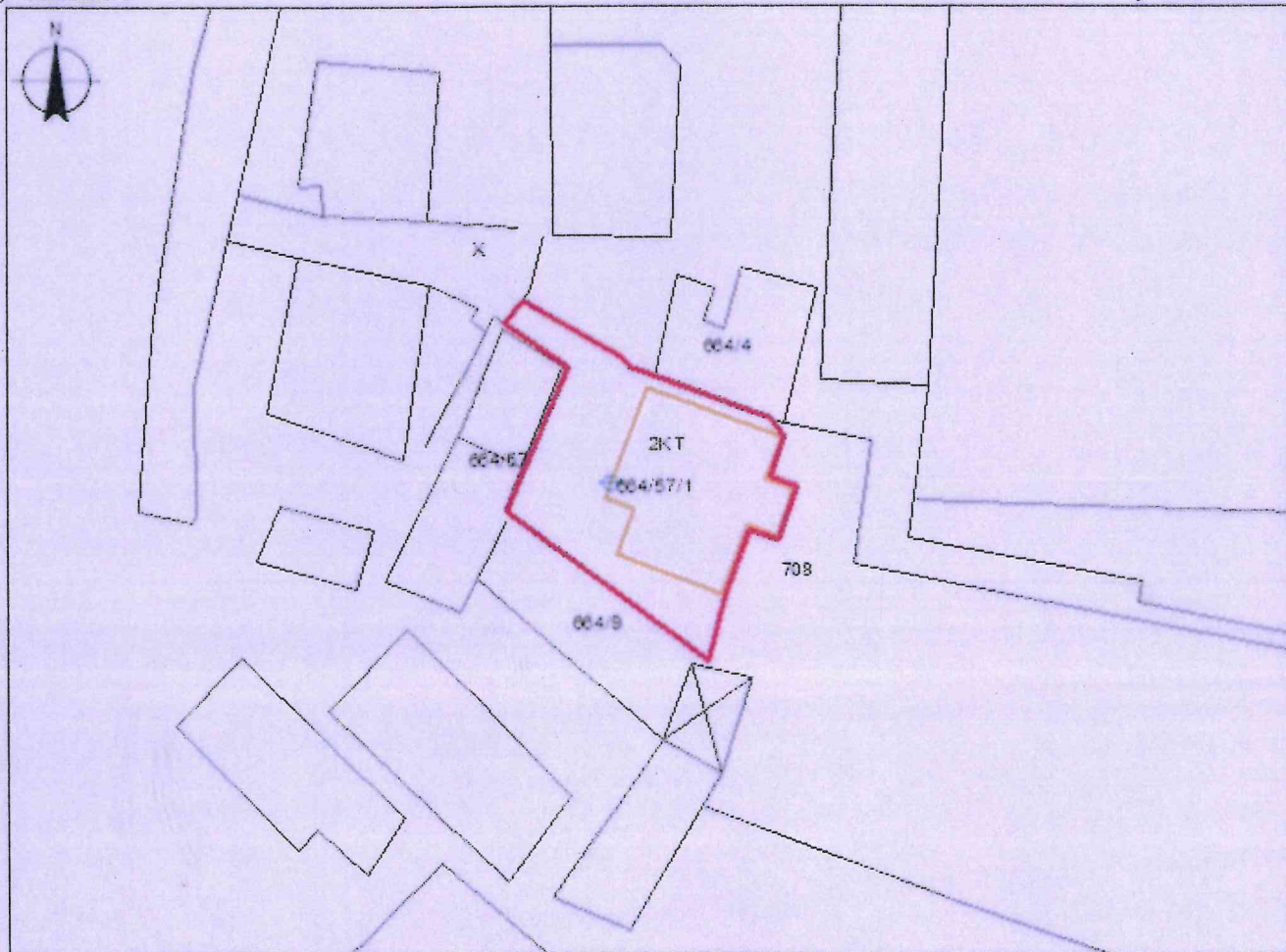
DREJTORIA E ASHK : KORÇE
QARKU: KORÇË
BA SHKIA: DEVOLL
ZONA KADA STRALE: 3938
ADRESA E PASURISË: ZIÇISHT
INDEKSI I HARTËS: K-34-126-(94-B)
SHKALLA: 1:500
DATA: 11/08/2022

NUMRI UNIK (INDEKSI): 07_9025182
NR. I APLIKIMIT: 13864
NR. PASURISË: 664/57/1
SIPËRFAQE E PARCELËS NDËRTIMORE = 261.7
PR. SHITET = PO PR. E TË TRETËVE = PR. TË VET =
SIPËRFAQE E BAZËS SË NDËRTIMIT = 116.4
POSEDUESI: JORGAQ PETRO BUXHAKU
emër atesia mbiemër

x= 578105.52
y= 4491528.45

KRGJSH

x= 578195.52
y= 4491528.45



x= 578105.52
y= 4491528.45

Legjenda

x= 578195.52
y= 4491528.45

KUFITARËT:

VERI Nr.Pas 664/4
JUG Nr.Pas 664/9
LINDJE Nr.Pas 708
PERENDIM Nr.Pas 481/21664/57

- HYRJA
- NDERTESA
- PARCELA
- KUFIPARCELE

SEKTORI I HARTOGRAFISË:

SPECIALIST ATMIR BYLYKU
PËRGJEGJËS STAVRI MUSHKA

SEKTORI I GËSHITJEVE TË PRONËSISË:

SPECIALIST MONIKA LAC
PËRGJEGJËS STAVRI MUSHKA

DREJTOR / PËRFAQËSUESI I SUBJEKTIT: JOHAND
emër

SULO
mbiemër nënshkrimi



REPUBLIKA E SHQIPËRISË
AGJENCIA SHTETËRORE E KADASTRËS
DREJTORIA VENDORE KORÇË

Nr. 4393 Prot.

Datë 18/8 / 2022

Lënda: Kërkesë për afishim publik.

AGJENCIA SHTETËRORE E KADASTRËS TIRANË
Z. ARTAN LAME
DREJTOR I PËRGJITHSHËM

BASHKISË DEVOLL
Z. EDUARD DURO
KRYETAR

Agjencia Shtetërore e Kadastrës, Drejtoria Vendore Korçë, në zbatim të ligjit nr. 20 datë 05.03.2020, “Për Përfundimin e Proceseve Kalimtare Të Pronësisë në Republikën e Shqipërisë” si dhe në zbatim të Vendimit Nr. 827, datë 30.09.2020 “Për përcaktimin e rregullave të hollësishme për miratimin e dokumentit të pronësisë të objekteve pa titull pronësie, trojeve të tyre funksionale dhe të oborreve në përdorim” ka marrë në shqyrtim kërkesën me nr. 246 prot, datë 31.01.2022 me subjekt: **Remzi Hasan Hoxha +BP.**

Nga procesverbali i verifikimit në terren rezulton se objekti ndodhet në Bashkinë Devoll, fshati Kurilë, me këto të dhëna:

- Z.K. 2335 nr.pas 1419/11/1
- Sip.parcelës ndërtimore: 300 m²
- Sip. e bazës së ndërtimit: 68 m²
- Numri i kateve : 2 Kate.

Pasuritë Kufitare

- Veri Nr. Pasurie: 1419/10
- Jug Nr. Pasurie: 1419/11
- Lindje Nr. Pasurie: 1419/8
- Perëndim Nr.Pasurie: 1825/1

Për sa më sipër kërkojmë, që të bëhet afishimi on-line në faqen zyrtare të A.SH.K., kjo bazuar në pikën 8 të VKM-së Nr.827,datë 30.09.2020 “Të dhënat e kërkesës dhe të evidentimit në terem bëhen publike për 30

ditë, në ambientet e njësive administrative ku gjendet pasuria, në ambientet e Agjencisë Shtetërore të Kadastrës. Si dhe pikës 22 të VKM-së Nr.827, datë 30.09.2020, „Për Përcaktimin e rregullave të hollësishme për miratimin e dokumentit të pronësisë të objekteve pa titull pronësie, trojeve të tyre funksionale dhe oborreve në përdorim „, sipas të cilës “Të dhënat e kërkesës për miratimin e dokumentit të pronësisë, si dhe ato të evidentimit në terren sipas genplanit me të gjitha elementet bëhen publike për 30 (tridhjetë ditë) në ambientet e njësive administrative ku gjendet pasuria, në ambientet e drejtorisë vendore të Ashk-së, si dhe në faqen zyrtare on_line) „,

Në bashkëpunim me ju !

Bashkëlidhur: Genplani i pasurisë

Konceptoi: M.Laçi

Miratoi: S. Mushka

**DREJTORI
JOHAND SULO**



GENPLAN

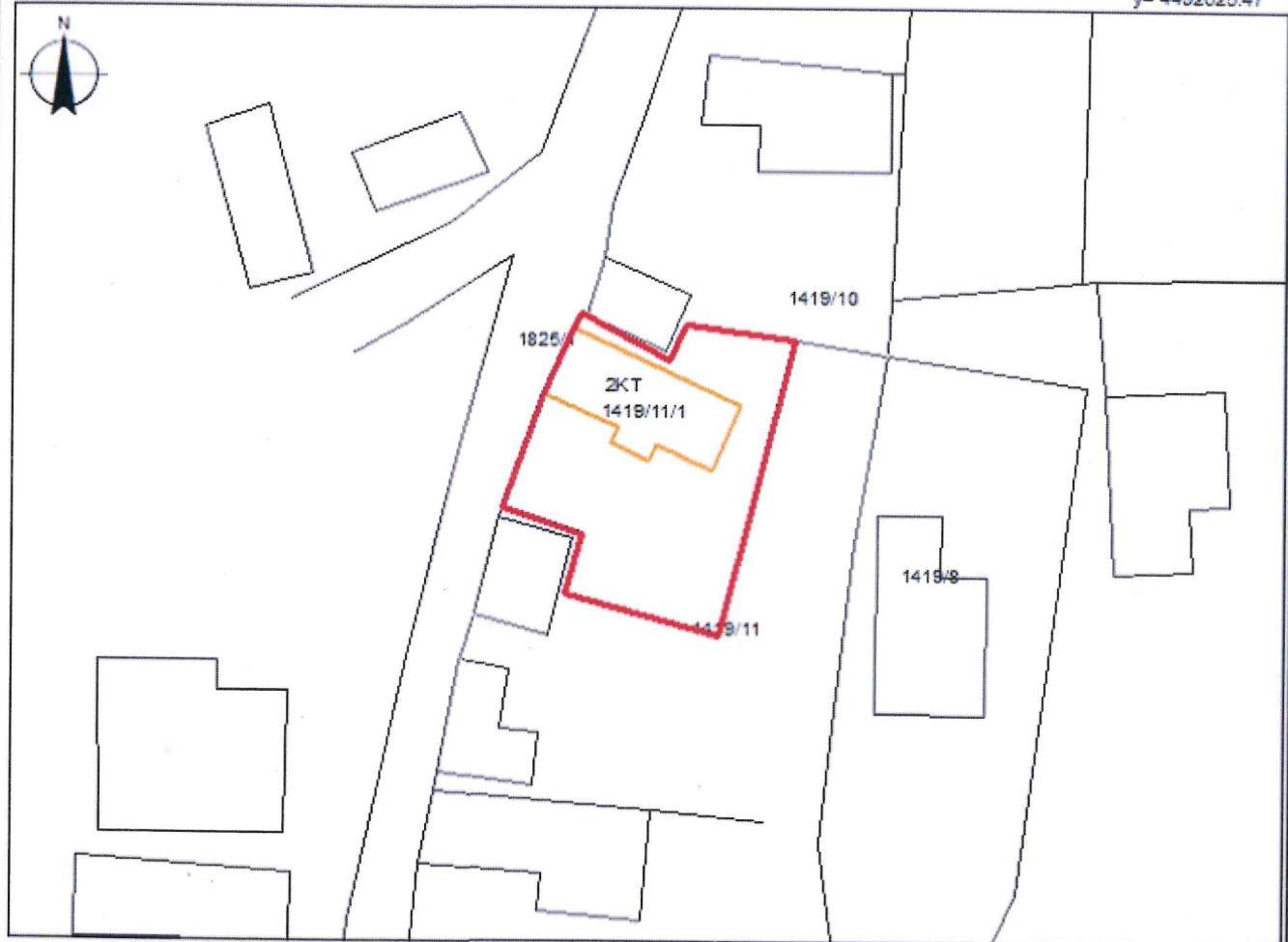
DREJTORIA E ASHK : KORÇË
QARKU: KORÇË
BA SHKIA: DEVOLL
ZONA KADA STRALE: 2335
ADRESA E PA SURISË: KURILE
INDEKSI I HARTËS: DV-KURILE-55
SHKALLA: 1:500
DATA: 11/08/2022

NUMRI UNIK (INDEK S): 04_9028702
NR. I APLIKIMIT: 246
NR. PA SURISË: 1419/11/1
SIPËRFAQE E PARCELËS NDËRTIMORE = 300
PR. SHTET = PO PR. E TË TRETËVË = PR. TË VET =
SIPËRFAQE E BAZËS SË NDËRTIMIT = 68
PO SEDUE SI: REMZI HASAN HOXHA
emër atesia mbiemër

x= 584398.65
y= 4492625.47

KRGJ SH

x= 584486.65
y= 4492625.47



x= 584398.65
y= 4492559.63

Legjenda

x= 584486.65
y= 4492559.63

KUFITARËT:

VERI Nr.Pas 1419/10
JUG Nr.Pas 1419/11
LINDJE Nr.Pas 1419/8
PERENDIM Nr.Pas 1825/1

- HYRJA
- NDERTESA
- PARCELA
- KUFI PARCELE

SEKTORI I HARTOGRAFISË:

SPECIALIST ATMIR BYLYKU
PËRGJEGJËS STAVRI MUSHKA

SEKTORI I ÇËSHTJEVE TË PRONËSISË:

SPECIALIST MONIKA LACI
PËRGJEGJËS STAVRI MUSHKA

DREJTOR / PËRFAQËSUES I SUBJEKTIT: JOHAND
emër

SULO
mbiemër nënshkrimi