

DREJTORIA E ALUIZNI-T: SARANDE

QARKU: VLORE

BASHKIA: SARANDE

ZONA KADASTRALE: 8642

ADRESA E PA SURISË: LAGJIA 4

INDEKSI I HARTËS: J - 34 - 4 - ( 112-B)

SHKALLA: 1:500

DATA: 02/08/2022

NUMRI UNIK (INDEKS):

11\_9030093

NR. I APLIKIMIT:

198

NR. PA SURISË:

8/615

SIPËRFAQE E PARCELËS NDËRTIMORE = 300

PR. SHTET = PO PR. E TË TRETËVE = JO PR. TË VET = JO

SIPËRFAQE E BAZËS SË NDËRTIMIT = 123.9

POSEDUESI: JANAQ SPIRO LAPA

emër

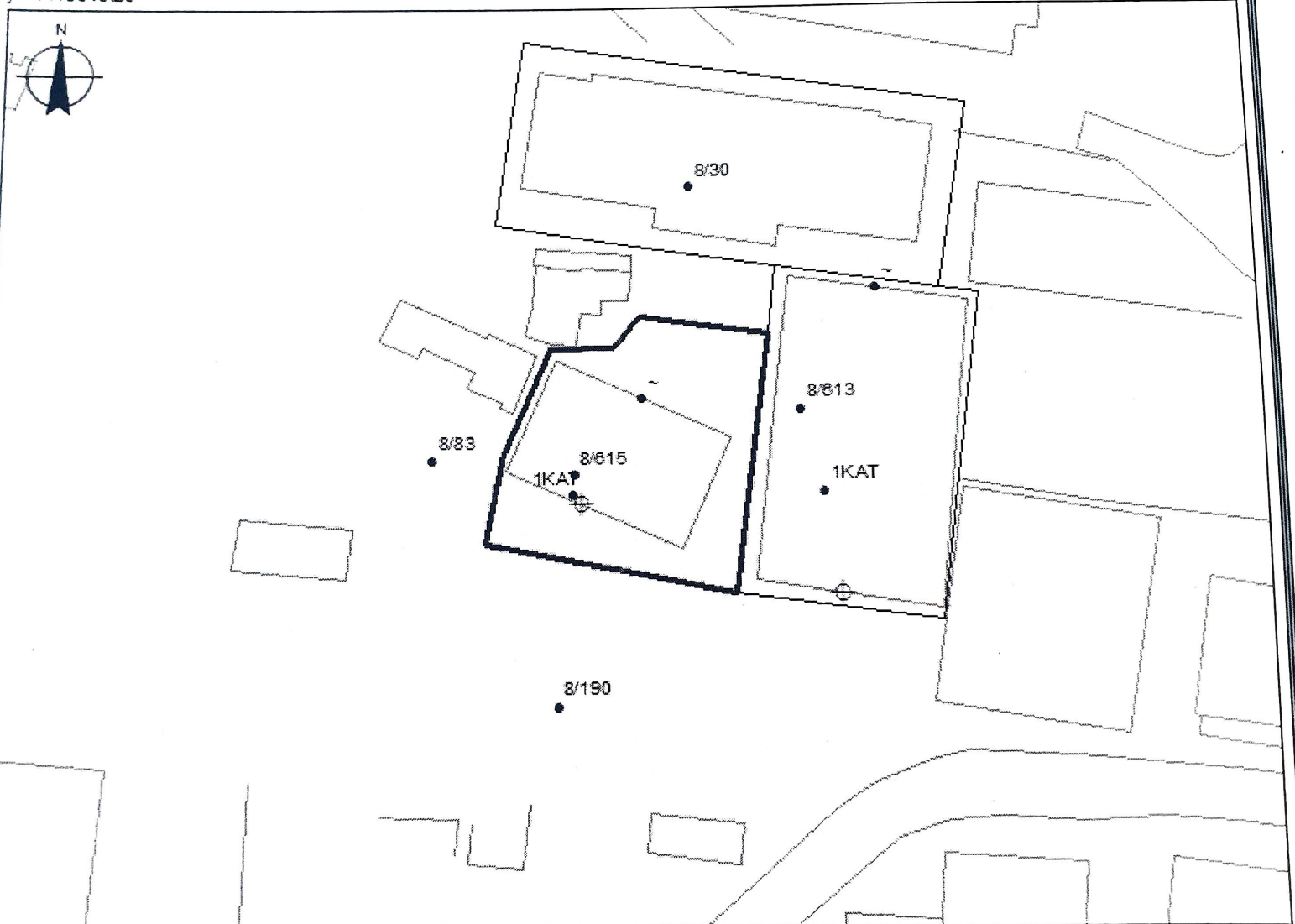
atesia

mbiemër

x= 499815.39  
y= 4415810.26

KRGJSH

x= 499905.39  
y= 4415810.26



x= 499815.39  
y= 4415544.42

x= 499905.39  
y= 4415544.42

KUFITARËT:

VERI Nr.Pas 8/30  
DUG Nr.Pas 8/190  
JINDJE Nr.Pas 8/613  
PERENDIM Nr.Pas 8/83

Legjenda

⊕ Hyrje ne objekt

□ Objekt

□ Parcel

— KUPI PARCELE

SEKTORI I LEGALIZIMIT, ÇËSHTJEVE TE PRONËSISË DHE PROCESIVE HARTOGRAFIKE

SPECIALIST ERMEN STROKA

PERGJEGJES ERALD LIKA



REPUBLIKA E SHQIPËRISË

AGJENCIA SHTETËRORE E KADASTRËS  
DREJTORIA VENDORE SARANDE

Nr. 7031 Prot.

Sarandë, më 04 08.2022

**NJOFTIM PËR SHPALLJE PUBLIKE**

Ju njoftojme se subjekti Janaq Spiro Lapa ka aplikuar për kalimin e pronësisë të objektit të ndërtuar para datës 10.08.1991.

Në zbatim të VKM 827/2020 “Percaktimin e rregullave të hollësishme për miratimin e dokumentit të pronësisë të objekteve pa titull pronësie, trojeve të tyre funksionale dhe të oborreve në përdorim”, **kreu II pika 22** bëhet: Njoftimi Publik dhe Afishimi 30 Ditor për vazhdimin e procedurës së kalimit të pronësisë të pasurisë së paluajtshme me numër 8/615 mbi planshentën j-34-4-(112-B) në zonën kadastrale 8642 , që i përket Sarandë, Bashkia Sarandë, me sipërfaqe të parcelës ndërtimore **300 m<sup>2</sup>** dhe sipërfaqe të bazës së ndërtimit **123.9 m<sup>2</sup>**, në pronësi të Janaq Spiro Lapa. Bashkangjitur po ju vendosim në dispozicion kopje të genplan.

Të gjithë personat e interesuar të cilët mund të kenë pretendime mbi këtë sipërfaqe, të paraqesin pretendimet e tyre brenda periudhës 30 ditore të Afishimit Publik, me qëllim pezullimin e procedurave të kalimit të pronësisë.

Ky njoftim mbahet në 4-kopje dy prej të cilave afishohen në ambjentet e ASHK – Sarandë, 1- në ambjentet e Bashkisë Sarandë, dhe tjetra i bashkohet praktikës.

DREJTOR  
AIDA DEMI

# GENPLAN

DREJTORIA E ALUIZNI-T: SARANDE

QARKU: VLORE

BA SHKIA: SARANDE

ZONA KADASTRALE: 1430

ADRESA E PA SURISË: ÇUKE

INDEKSI I HARTËS: J - 34 - 5 - ( 114-A )

SHKALLA: 1:500

DATA: 05/08/2022

NUMRI UNIK (INDEKS): 11\_3030087

NR. I APLIKIMIT: 357

NR. PA SURISË: 4/85

SIPËRFAQE E PARCELËS NDËRTIMORE = 300

PR. SHTET = PO PR. E TË TRETËVE = JO PR. TË VET = JO

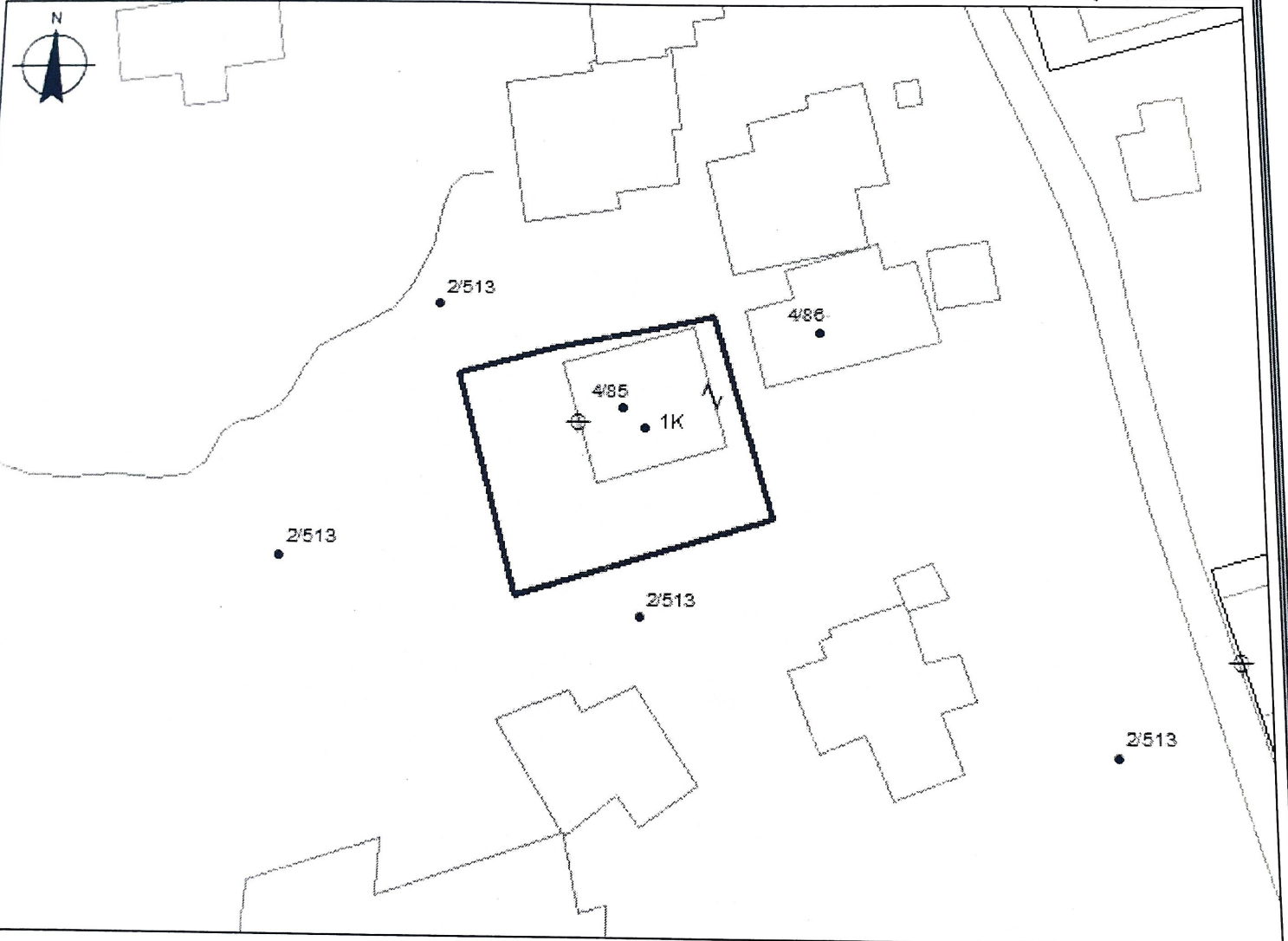
SIPËRFAQE E BAZËS SË NDËRTIMIT = 87.7

POSEDUESI: MIHAL JORGJI SHANO  
emër atesia mbiemër

x= 502959.79  
y= 4412326.96

KRGJSH

x= 503049.79  
y= 4412326.96



x= 502959.79  
y= 4412281.12

KUFITARËT:

ERI Nr.Pas 2/513

UG Nr.Pas 2/513

NDJE Nr.Pas 4/86

ERENDIM Nr.Pas 2/513

## Legjenda

x= 503049.79  
y= 4412281.12

⊕ Hyrje ne objekt

□ Objekt

□ Parcel

— KUFIPARCELE

BEKTORI I LEGALIZIMIT, ÇËSHTJEVE TE PRONËSISË DHE PROCESIVE HARTOGRAFIKE

SPECIALIST ERMEN STROKA

ERGJEGJES ERALD LIKA



REPUBLIKA E SHQIPËRISË

**AGJENCIA SHTETËRORE E KADASTRËS  
DREJTORIA VENDORE SARANDË**

Nr. 7029 Prot.

Sarandë, më 09 08.2022

**NJOFTIM PËR SHPALLJE PUBLIKE**


Ju njoftojme se subjekti Mihal Jorgji Shano ka aplikuar për kalimin e pronësisë të objektit të ndërtuar para datës 10.08.1991.

Në zbatim të VKM 827/2020 “Percaktimin e rregullave të hollësishme për miratimin e dokumentit të pronësisë të objekteve pa titull pronësie, trojeve të tyre funksionle dhe të oborreve në përdorim”, **kreu II pika 22** bëhet: Njoftimi Publik dhe Afishimi 30 Ditor për vazhdimin e procedurës së kalimit të pronësisë të pasurisë së paluajtshme me numër 4/85 mbi planshentën j-34-5-(114-A) në zonën kadastrale 1430 , që i përket Cukë, Bashkia Sarandë, me sipërfaqe të parcelës ndërtimore **300 m<sup>2</sup>** dhe sipërfaqe të bazës së ndërtimit **87. m<sup>2</sup>**, në pronësi të Mihal Jorgji Shano .

Bashkangjitur po ju vendosim në dispozicion kopje të genplan.

Të gjithë personat e interesuar të cilët mund të kenë pretendime mbi këtë sipërfaqe, të paraqesin pretendimet e tyre brenda periudhës 30 ditore të Afishimit Publik, me qëllim pezullimin e procedurave të kalimit të pronësisë.

Ky njoftim mbahet në 3-kopje një prej të cilave afishohet në ambjentet e ASHK – Sarandë, 1- në ambjentet e Bashkisë Sarandë, dhe tjetra i bashkohet praktikës.



DREJTORIA E ALUIZNI-T: SARANDE

QARKU: VLORE

BA SHKIA: SARANDE

ZONA KADASTRALE: 1430

ADRESA E PASURISË: ÇUKE

INDEKSI I HARTËS: J - 34 - 5 - ( 114-A )

SHKALLA: 1:500

DATA: 08/07/2022

NUMRI UNIK (INDEKS):

11\_9028398

NR. I APLIKIMIT:

72

NR. PASURISË:

4/743

SIPËRFAQE E PARCELËS NDËRTIMORE = 300

PR. SHITET = PO PR. E TË TRETËVE = JO PR. TË VET = JO

SIPËRFAQE E BAZËS SË NDËRTIMIT = 103.5

POSEDUESI:

VANGJEL ILIA

TURLLA

emër

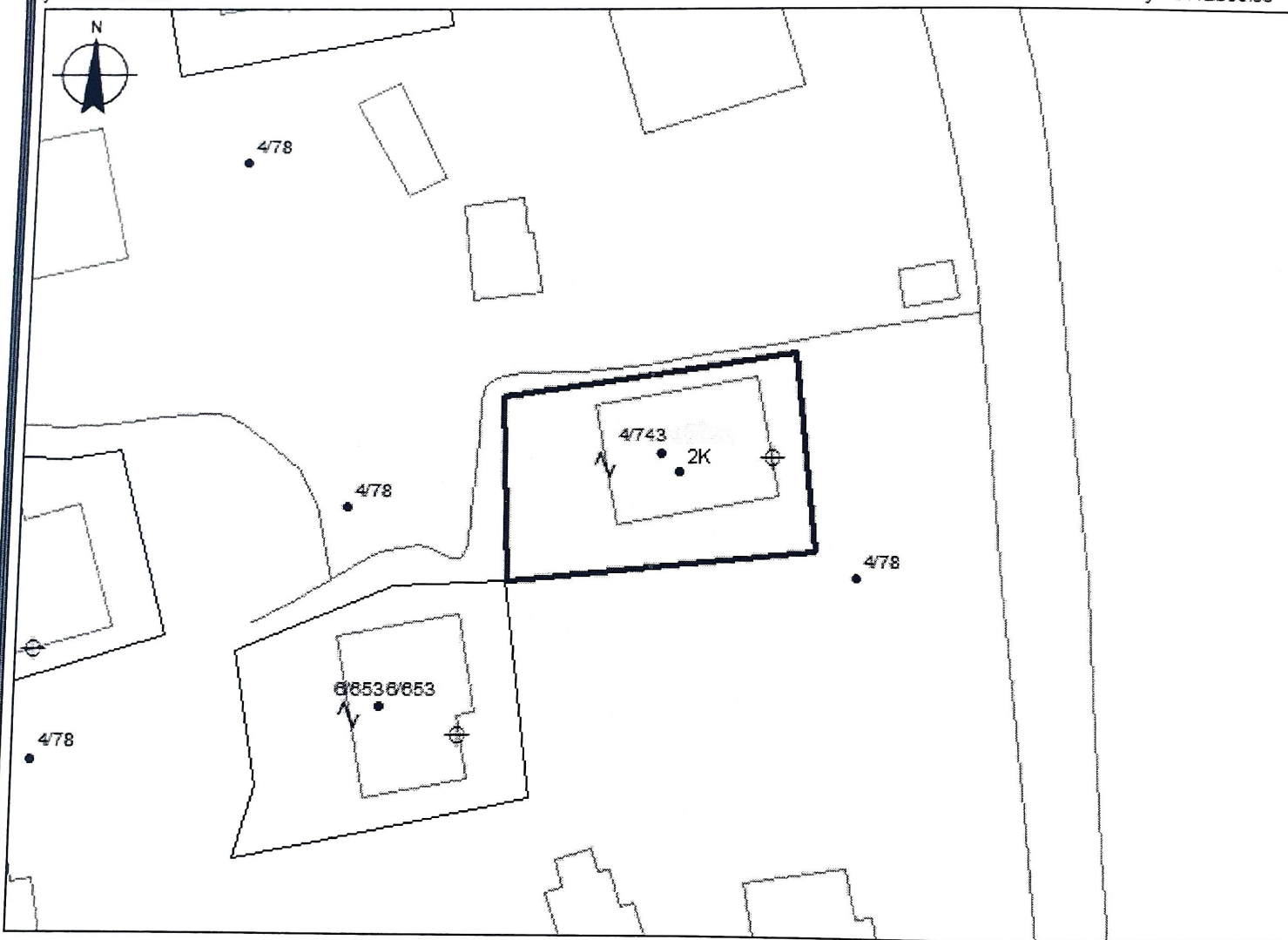
atesia

mbiemër

x= 503090.78  
y= 4412369.38

KRGJSH

x= 503180.78  
y= 4412369.38



x= 503090.78  
y= 4412303.54

Legjenda

x= 503180.78  
y= 4412303.54

KUFITARËT:  
VERI Nr.Pas 4/78  
JUG Nr.Pas 4/78  
LINDJE Nr.Pas 4/78  
PERENDIM Nr.Pas 4/78

- ⊕ Hyrje ne objekt
- ▭ Objekt
- ▭ Parcel
- KUFIPARCELE

SEKTORI I LEGALIZIMIT, ÇËSHITJEVE TE PRONËSISË DHE PROCESIVE HARTOGRAFIKE

SPECIALIST ERMEN STROKA  
PERGJEGJES ERA LD LIKA

DREJTOR / PËRFAQËSUES I SUBJEKTIT: AIDA  
emër

DEMI  
mbiemër nënshkrimi



REPUBLIKA E SHQIPËRISË

AGJENCIA SHTETËRORE E KADASTRËS  
DREJTORIA VENDORE SARANDE

Nr. 7030 Prot.

Sarandë, më 04 08 2022

**NJOFTIM PËR SHPALLJE PUBLIKE**

Ju njoftojme se subjekti Vangjel Turla ka aplikuar për kalimin e pronësisë të objektit të ndërtuar para datës 10.08.1991.

Në zbatim të VKM 827/2020 “Percaktimin e rregullave të hollësishme për miratimin e dokumentit të pronësisë të objekteve pa titull pronësie, trojeve të tyre funksionle dhe të oborreve në përdorim”, **kreu II pika 22** bëhet: Njoftimi Publik dhe Afishimi 30 Ditor për vazhdimin e procedurës së kalimit të pronësisë të pasurisë së paluajtshme me numër 4/743 mbi planshentën j-34-5-(114-A) në zonën kadastrale 1430 , që i përket Cukë, Bashkia Sarandë, me sipërfaqe të parcelës ndërtimore **300 m<sup>2</sup>** dhe sipërfaqe të bazës së ndërtimit **103.5 m<sup>2</sup>**, në pronësi të Vangjel Ilia Turla. Bashkangjitur po ju vendosim në dispozicion kopje të genplan.

Të gjithë personat e interesuar të cilët mund të kenë pretendime mbi këtë sipërfaqe, të paraqesin pretendimet e tyre brenda periudhës 30 ditore të Afishimit Publik, me qëllim pezullimin e procedurave të kalimit të pronësisë.

Ky njoftim mbahet në 4-kopje dy prej të cilave afishohen në ambjentet e ASHK – Sarandë, 1- në ambjentet e Bashkisë Sarandë, dhe tjetra i bashkohet praktikës.



# GENPLAN

DREJTORIA E ALUIZNI-T: SARANDE

QARKU: VLORE

BA SHKIA: DELVINE

ZONA KADASTRALE: 1464

ADRESA E PA SURISË: DELVINE

INDEKSI I HARTËS: J - 34 - 5 - ( 36-A )

SHKALLA: 1:500

DATA: 02/08/2022

NUMRI UNIK (INDEKS): 11\_9030079

NR. I APLIKIMIT: 439

NR. PA SURISË: 7/36

SIPËRFAQE E PARCELËS NDËRTIMORE = 300

PR. SHTET = PO PR. E TË TRETËVE = JO PR. TË VET = JO

SIPËRFAQE E BAZËS SË NDËRTIMIT = 110.8

POSEDUESI: KRISTI GJOLEK DANAJ

emër

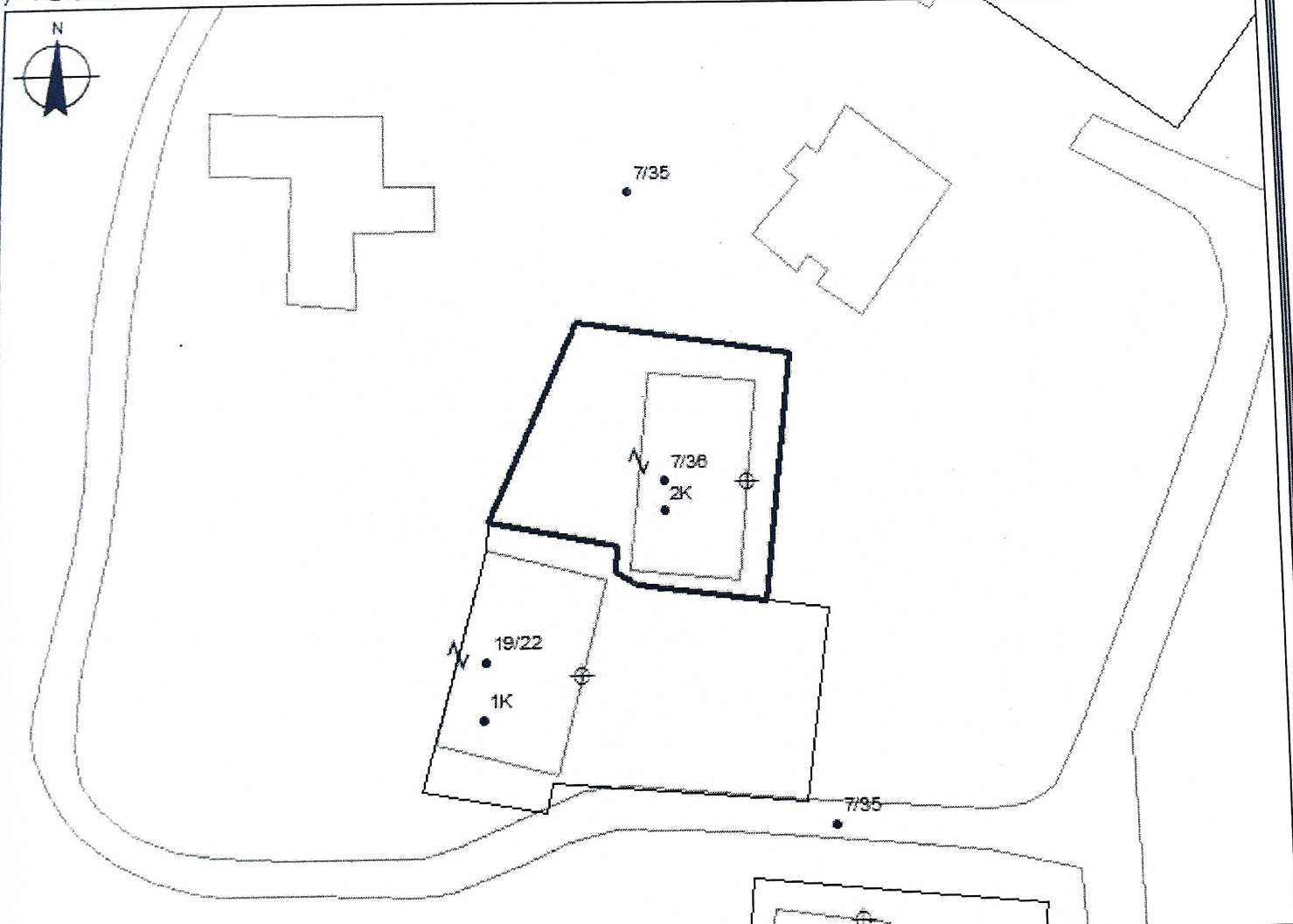
atesia

mbiemër

KRGJSH

x= 508311.06  
y= 4424555.76

x= 508221.06  
y= 4424555.76



x= 508311.06  
y= 4424489.92

## Legjenda

⊕ Hyrje ne objekt

□ Objekt

□ Parcel

— KUPI PARCELE

## KUFITARËT:

VERI Nr.Pas 7/35  
JUG Nr.Pas 19/22  
LINDJE Nr.Pas 7/35  
PERENDIM Nr.Pas 7/35

SEKTORI I LEGALIZIMIT, ÇËSHTJEVE TE PRONËSISË DHE PROCESIVE HARTOGRAFIKE

SPECIALIST ERMEN STROKA

PERGJEGJES ERALED LIKA



REPUBLIKA E SHQIPËRISË

AGJENCIA SHTETËRORE E KADASTRËS  
DREJTORIA VENDORE SARANDE

Nr. 7032 Prot.

Sarandë, më 09.08.2022

**NJOFTIM PËR SHPALLJE PUBLIKE**

Ju njoftojme se subjekti Kristi Gjolek Danaj ka aplikuar për kalimin në pronësi të objektit të ndërtuar para datës 10.08.1991.

Në zbatim të VKM 827/2020 “Percaktimin e rregullave të hollësishme për miratimin e dokumentit të pronësisë të objekteve pa titull pronësie, trojeve të tyre funksionale dhe të oborreve në përdorim”, **kreu II pika 22** bëhet: Njoftimi Publik dhe Afishimi 30 Ditë për vazhdimin e procedurës së kalimit të pronësisë të pasurisë së paluajtshme me numër 7/36 mbi planshentën J-34-5-(36-A) në zonën kadastrale 1464, që i përket Delvinë, Bashkia Delvinë, me sipërfaqe të parcelës ndërtimore **300 m<sup>2</sup>** dhe sipërfaqe të bazës së ndërtimit **110.8 m<sup>2</sup>**, në pronësi të Kristi Gjolek Danaj.

Bashkangjitur po ju vendosim në dispozicion kopje të genplan.

Të gjithë personat e interesuar të cilët mund të kenë pretendime mbi këtë sipërfaqe, të paraqesin pretendimet e tyre brenda periudhës 30 ditore të Afishimit Publik, me qëllim pezullimin e procedurave të kalimit të pronësisë.

Ky njoftim mbahet në 3-kopje, 1 prej të cilave afishohet në ambjentet e ASHK – Sarandë, 1- në ambjentet e Bashkisë Delvinë, dhe tjetra i bashkohet praktikës.

REPUBLICA E SHQIPËRISË  
AGJENCIA SHTETËRORE E KADASTRËS  
DREJTORIA VENDORE SARANDE  
DREJTOR  
AIDA DEMI