



REPUBLIKA E SHQIPËRISË

AGJENCIA SHTETËRORE E KADASTRËS
DREJTORIA VENDORE SARANDE

Nr. 6281 Prot.

Sarandë, më 15.07.2022

NJOFTIM PËR SHPALLJE PUBLIKE

Ju njoftojme se subjekti Anastas Niko Turlla ka aplikuar për kalimin në pronësi të objektit të ndërtuar para datës 10.08.1991.

Në zbatim të VKM 827/2020 "Percaktimin e rregullave të hollësishme për miratimin e dokumentit të pronësisë të objekteve pa titull pronësie, trojeve të tyre funksionale dhe të oborreve në përdorim", **kreu II pika 22** bëhet: Njoftimi Publik dhe Afishimi 30 Ditor për vazhdimin e procedurës së kalimit të pronësisë të pasurisë së paluajtshme me numër 4/732 mbi planshentën j-34-5-(114-A) në zonën kadastrale 1430, që i përket Cukë, Bashkia Sarandë, me sipërfaqe të parcelës ndërtimore **300 m²** dhe sipërfaqe të bazës së ndërtimit **118 m²**, në pronësi të Anastas Niko Turlla.

Bashkangjitur po ju vendosim në dispozicion kopje të genplan.

Të gjithë personat e interesuar të cilët mund të kenë pretendime mbi këtë sipërfaqe, të paraqesin pretendimet e tyre brenda periudhës 30 ditore të Afishimit Publik, me qëllim pezullimin e procedurave të kalimit të pronësisë.

Ky njoftim mbahet në 4-kopje dy prej të cilave afishohen në ambjentet e ASHK – Sarandë, 1- në ambjentet e Bashkisë Sarandë, dhe tjetra i bashkohet praktikës.



GENPLAN

DREJTORIA E ALUIZNI-T: SARANDE

QARKU: VLORE

BA SHKIA: SARANDE

ZONA KADASTRALE: 1430

ADRESA E PA SURISË: ÇUKE

INDEKSI I HARTËS: J - 34 - 5 - (114-A)

SHKALLA: 1:500

DATA: 13/07/2022

NUMRI UNIK (INDEKS):

11_9030078

NR. I APLIKIMIT:

283

NR. PA SURISË:

4/732

SIPËRFAQE E PARCELËS NDËRTIMORE = 300

PR. SHTET = PO PR. E TË TRETËVE = JO PR. TË VET = JO

SIPËRFAQE E BAZËS SË NDËRTIMIT = 118

POSEDUESI:

ANASTAS NIKO

TURLLA

emër

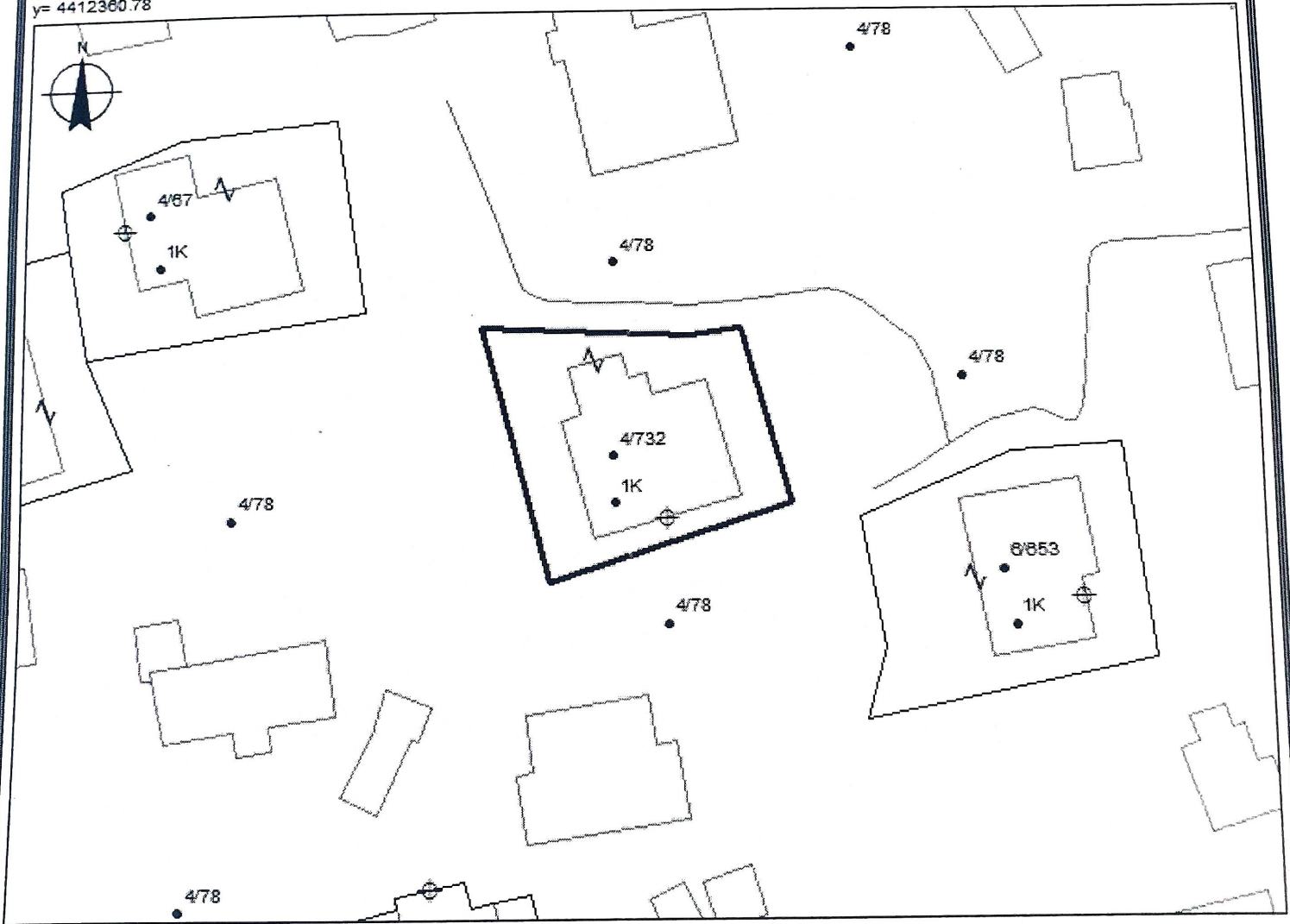
atesia

mbiemër

x= 503044.81
y= 4412360.78

KRGJ SH

x= 503134.81
y= 4412360.78



x= 503044.81
y= 4412294.95

Legjenda

x= 503134.81
y= 4412294.95

KUFITARËT:

VERI Nr.Pas 4/78
JUG Nr.Pas 4/78
LINDJE Nr.Pas 4/78
PERENDIM Nr.Pas 4/78

⊕ Hyrje ne objekt

□ Objekt

□ Parcel

— KUFI PARCELE

SEKTORI I LEGALIZIMIT, ÇËSHTJEVE TE PRONËSISË DHE PROCESIVE HARTOGRAFIKE

SPECIALIST ERMEN STROKA

PERGJEGJES ERA LD LIKA



REPUBLIKA E SHQIPËRISË

AGJENCIA SHTETËRORE E KADASTRËS
DREJTORIA VENDORE SARANDE

Nr. 6280 Prot.

Sarandë, më 15.08.2022

NJOFTIM PËR SHPALLJE PUBLIKE

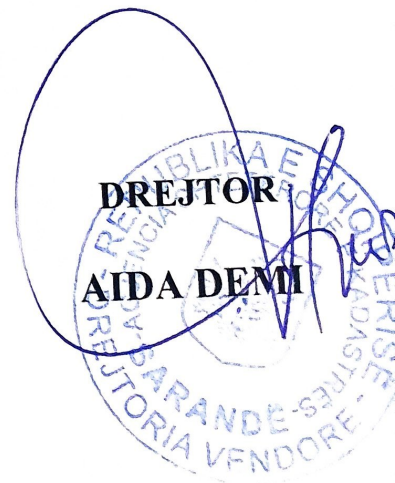
Ju njoftojme se subjekti Vasil Vangjel Gunella ka aplikuar për kalimin në pronësi të objektit të ndërtuar para datës 10.08.1991.

Në zbatim të VKM 827/2020 “Percaktimin e rregullave të hollësishme për miratimin e dokumentit të pronësisë të objekteve pa titull pronësie, trojeve të tyre funksionale dhe të oborreve në përdorim”, **kreu II pika 22** bëhet: Njoftimi Publik dhe Afishimi 30 Ditor për vazhdimin e procedurës së kalimit të pronësisë të pasurisë së paluajtshme me numër 4/515 mbi planshentën J-34-5-(114-A) në zonën kadastrale 1430 , që i përket Cukë, Bashkia Sarandë, me sipërfaqe të parcelës ndërtimore **300 m²** dhe sipërfaqe të bazës së ndërtimit **136.6 m²**, në pronësi të Vasil Vangjel Gunella.

Bashkangjitur po ju vendosim në dispozicion kopje të genplan.

Të gjithë personat e interesuar të cilët mund të kenë pretendime mbi këtë sipërfaqe, të paraqesin pretendimet e tyre brenda periudhës 30 ditore të Afishimit Publik, me qëllim pezullimin e procedurave të kalimit të pronësisë.

Ky njoftim mbahet në 4-kopje dy prej të cilave afishohen në ambjentet e ASHK – Sarandë, 1- në ambjentet e Bashkisë Sarandë, dhe tjetra i bashkohet praktikës.



GENPLAN

DREJTORIA E ALUIZNI-T: SARANDE

QARKU: VLORE

BA SHKIA: SARANDE

ZONA KADASTRALE: 1430

ADRESA E PAsURISË: ÇUKE

INDEKSI I HARTËS: J - 34 - 5 - (114-A)

SHKALLA: 1:500

DATA: 13/07/2022

NUMRI UNIK (INDEK S): 11_9030073

NR. I APLIKIMIT: 23

NR. PAsURISË: 4/515

SIPËRFAQE E PARCELËS NDËRTIMORE = 300

PR. SH TET = PO PR. E TË TRETËVE = JO PR. TË VET = JO

SIPËRFAQE E BAZËS SË NDËRTIMIT = 136.6

POSEDUESI: VASIL VANGJEL GUNELLA

emër

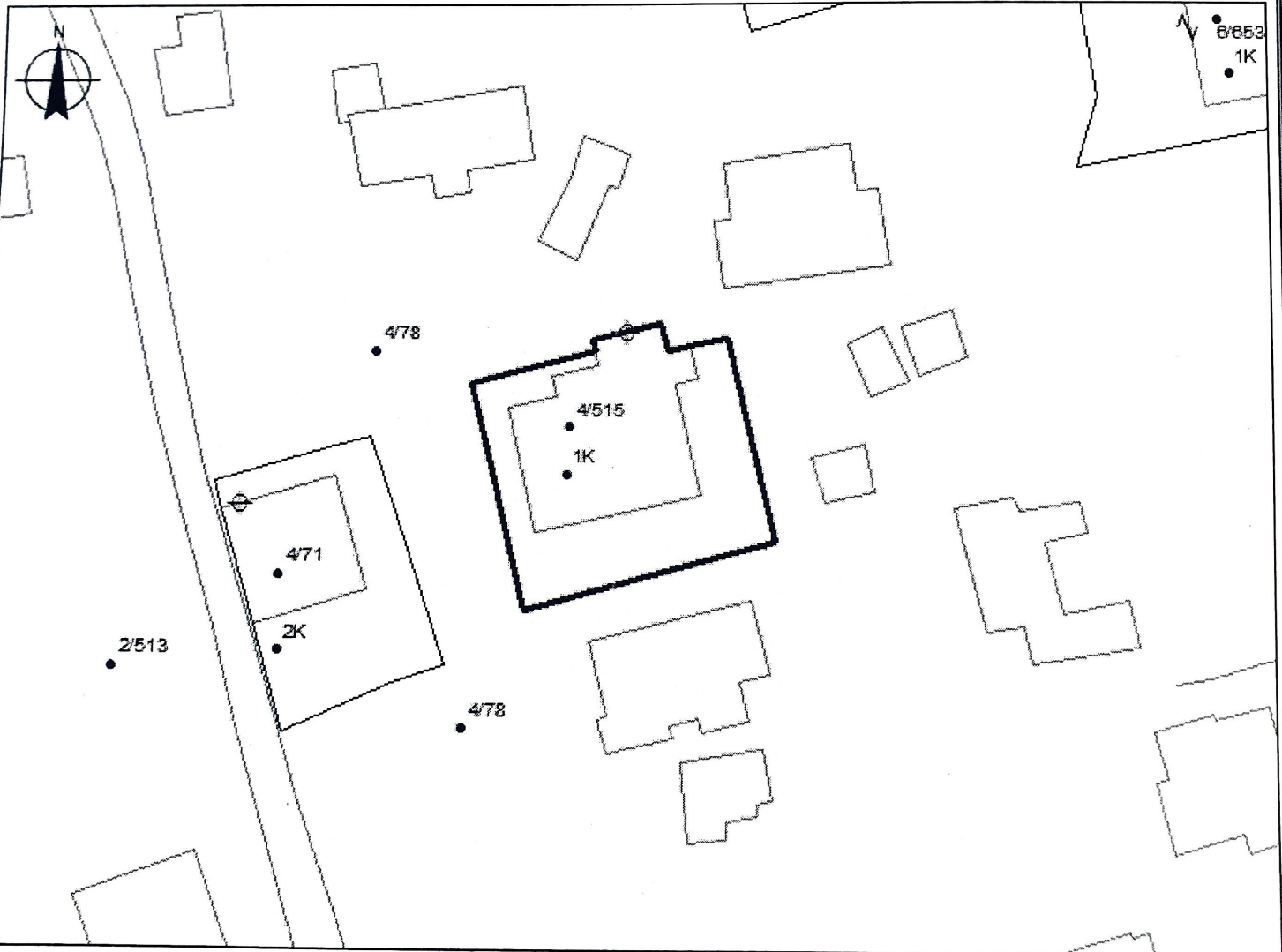
atesia

mblenër

x= 503029.58
y= 4412320.39

KRGJSH

x= 503119.58
y= 4412320.39







x= 503029.58
y= 4412254.55

Legjenda

x= 503119.58
y= 4412254.55

KUFITARËT:

VERI Nr.Pas 4/78
JUG Nr.Pas 4/78
LUNDJE Nr.Pas 4/78
PERENDIM Nr.Pas 4/78

-  Hyrje ne objekt
-  Objekt
-  Parcel
-  KUFIPARCELE

SEKTORI I LEGALIZIMIT, ÇËSH TJEVE TE PRONËSISË DHE PROCESIVE HARTOGRAFIKE

SPECIALIST ERMEN STROKA

PERGJEGJES ERA LD LIKA



REPUBLIKA E SHQIPËRISË

AGJENCIA SHTETËRORE E KADASTRËS
DREJTORIA VENDORE SARANDE

Nr. 6279 Prot.

Sarandë, më 15.07 2022

NJOFTIM PËR SHPALLJE PUBLIKE

Ju njoftojme se subjekti Spiro Nasho Gerbura ka aplikuar për kalimin në pronësi të objektit të ndërtuar para datës 10.08.1991.

Në zbatim të VKM 827/2020 "Percaktimin e rregullave të hollësishme për miratimin e dokumentit të pronësisë të objekteve pa titull pronësie, trojeve të tyre funksionale dhe të oborreve në përdorim", **kreu II pika 22** bëhet: Njoftimi Publik dhe Afishimi 30 Ditor për vazhdimin e procedurës së kalimit të pronësisë të pasurisë së paluajtshme me numër 4/736 mbi planshentën j-34-5-(114-c) në zonën kadastrale 1430, që i përket Cukë, Bashkia Sarandë, me sipërfaqe të parcelës ndërtimore **300 m²** dhe sipërfaqe të bazës së ndërtimit **80 m²**, në pronësi të Spiro Nasho Gerbura.

Bashkangjitur po ju vendosim në dispozicion kopje të genplan.

Të gjithë personat e interesuar të cilët mund të kenë pretendime mbi këtë sipërfaqe, të paraqesin pretendimet e tyre brenda periudhës 30 ditore të Afishimit Publik, me qëllim pezullimin e procedurave të kalimit të pronësisë.

Ky njoftim mbahet në 4-kopje dy prej të cilave afishohen në ambjentet e ASHK – Sarandë, 1- në ambjentet e Bashkisë Sarandë, dhe tjetra i bashkohet praktikës.

DREJTOR
AIDA DEMI

GENPLAN

DREJTORIA E ALUIZNI-T: SARANDE

QARKU: VLORE

BA SHKIA: SARANDE

ZONA KADASTRALE: 1430

ADRESA E PA SURISË: ÇUKE

INDEKSI I HARTËS: J - 34 - 5 - (114-C)

SHKALLA: 1:500

DATA: 13/07/2022

NUMRI UNIK (INDEKS):

11_9030076

NR. I APLIKIMIT:

385

NR. PA SURISË:

4/736

SIPËRFAQE E PARCELËS NDËRTIMORE = 300

PR. SHTET = PO PR. E TË TRETËVE = JO PR. TË VET = JO

SIPËRFAQE E BAZËS SË NDËRTIMIT = 80

POSEDUESI:

SPIRO

NASHO

GERBURA

emër

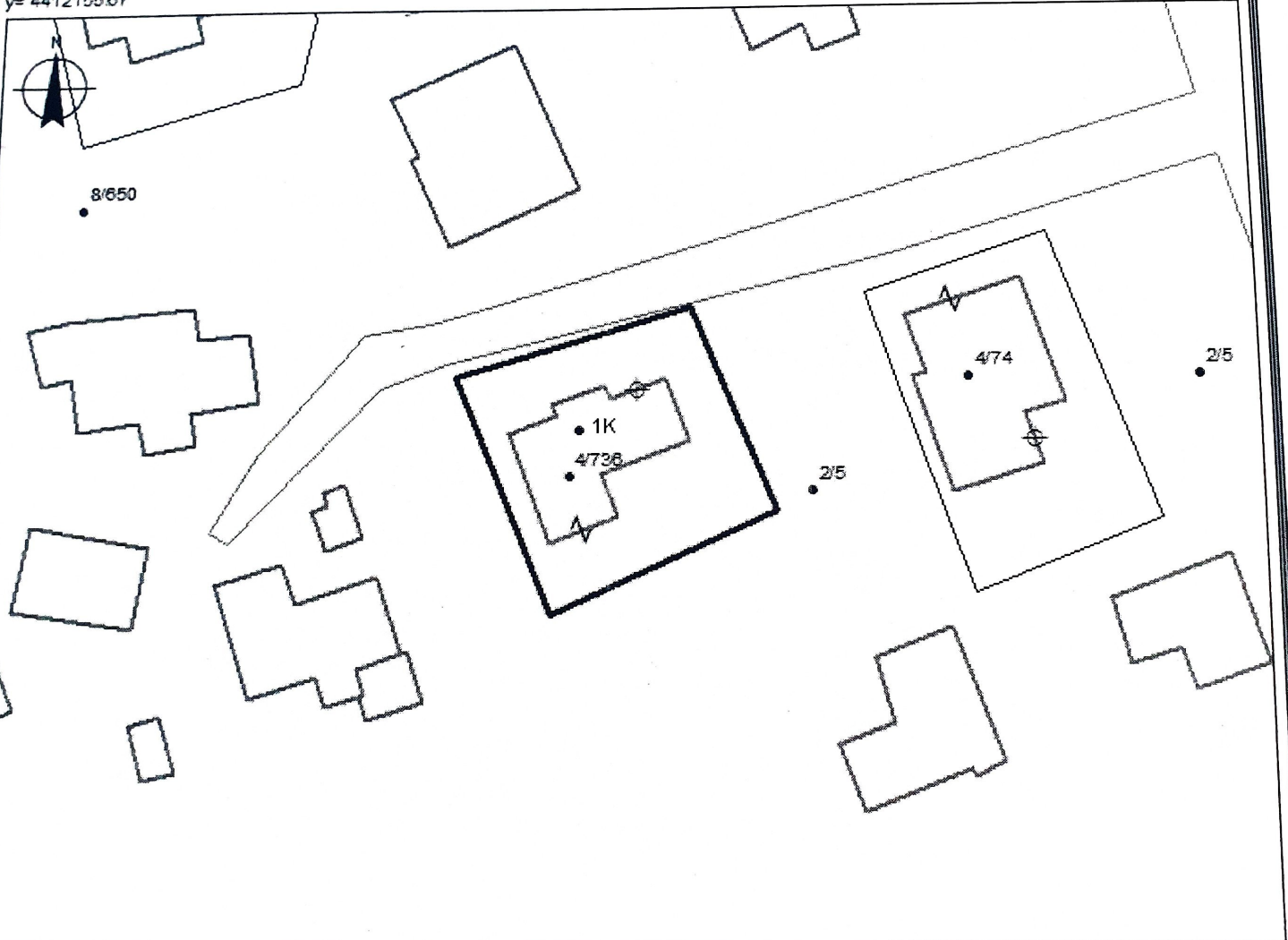
atesia

mbiemër

x= 503103.49
y= 4412155.87

KRGJSH

x= 503193.49
y= 4412155.67







x= 503103.49
y= 4412089.84

KUFITARËT:

VERI Nr.Pas 2/5
UG Nr.Pas 2/5
INDJE Nr.Pas 2/5
ERENDIM Nr.Pas 2/5

Legjenda

x= 503193.49
y= 4412089.84

-  Hyrje ne objekt
-  Objekt
-  Parcel
-  KUFI PARCE LE

SEKTORI I LEGALIZIMIT, ÇËSHTJEVE TE PROMËSISË DHE PROCESIVE HARTOGRAFIKE

SPECIALIST ERMEN STROKA

ERGJEGJES ERALD LIKA



REPUBLIKA E SHQIPËRISË

AGJENCIA SHTETËRORE E KADASTRËS
DREJTORIA VENDORE SARANDE

Nr. 6278 Prot.

Sarandë, më 15 04.2022

NJOFTIM PËR SHPALLJE PUBLIKE


Ju njoftojme se subjekti Muhamet Magrip Draci ka aplikuar për kalimin në pronësi të objektit të ndërtuar para datës 10.08.1991.

Në zbatim të VKM 827/2020 "Percaktimin e rregullave të hollësishme për miratimin e dokumentit të pronësisë të objekteve pa titull pronësie, trojeve të tyre funksionale dhe të oborreve në përdorim". **kreu II pika 22** bëhet: Njoftimi Publik dhe Afishimi 30 Ditor për vazhdimin e procedurës së kalimit të pronësisë të pasurisë së paluajtshme me numër 7/138 mbi planshentën J-34-5-(36-A) në zonën kadastrale 1464, që i përket Delvinë, Bashkia Delvinë, me sipërfaqe të parcelës ndërtimore **200 m²** dhe sipërfaqe të bazës së ndërtimit **58.9 m²**, në pronësi të Muhamet Magrip Draci.

Bashkangjitur po ju vendosim në dispozicion kopje të genplan.

Të gjithë personat e interesuar të cilët mund të kenë pretendime mbi këtë sipërfaqe, të paraqesin pretendimet e tyre brenda periudhës 30 ditore të Afishimit Publik, me qëllim pezullimin e procedurave të kalimit të pronësisë.

Ky njoftim mbahet në 4-kopje dy prej të cilave afishohen në ambjentet e ASHK – Sarandë, 1- në ambjentet e Bashkisë Delvinë, dhe tjetra i bashkohet praktikës.



DREJTORIA E ALUIZNI-T: SARANDE

QARKU: VLORE

BASHKIA: DELVINE

ZONA KADASTRALE: 1464

ADRESA E PASURISË: DELVINE

INDEKSI I HARTËS: J - 34 - 5 - (36-A)

SHKALLA: 1:500

DATA: 13/07/2022

NUMRI UNIK (INDEKS):

11_9030074

NR. I APLIKIMIT:

786

NR. PASURISË:

7/138

SIPËRFAQE E PARCELËS NDËRTIMORE = 200

PR. SHITET = PO PR. E TË TRETËVE = JO PR. TË VET = JO

SIPËRFAQE E BAZËS SË NDËRTIMIT = 58.9

POSEDUESI: MUHAMET MAGRIP DRACI

emër

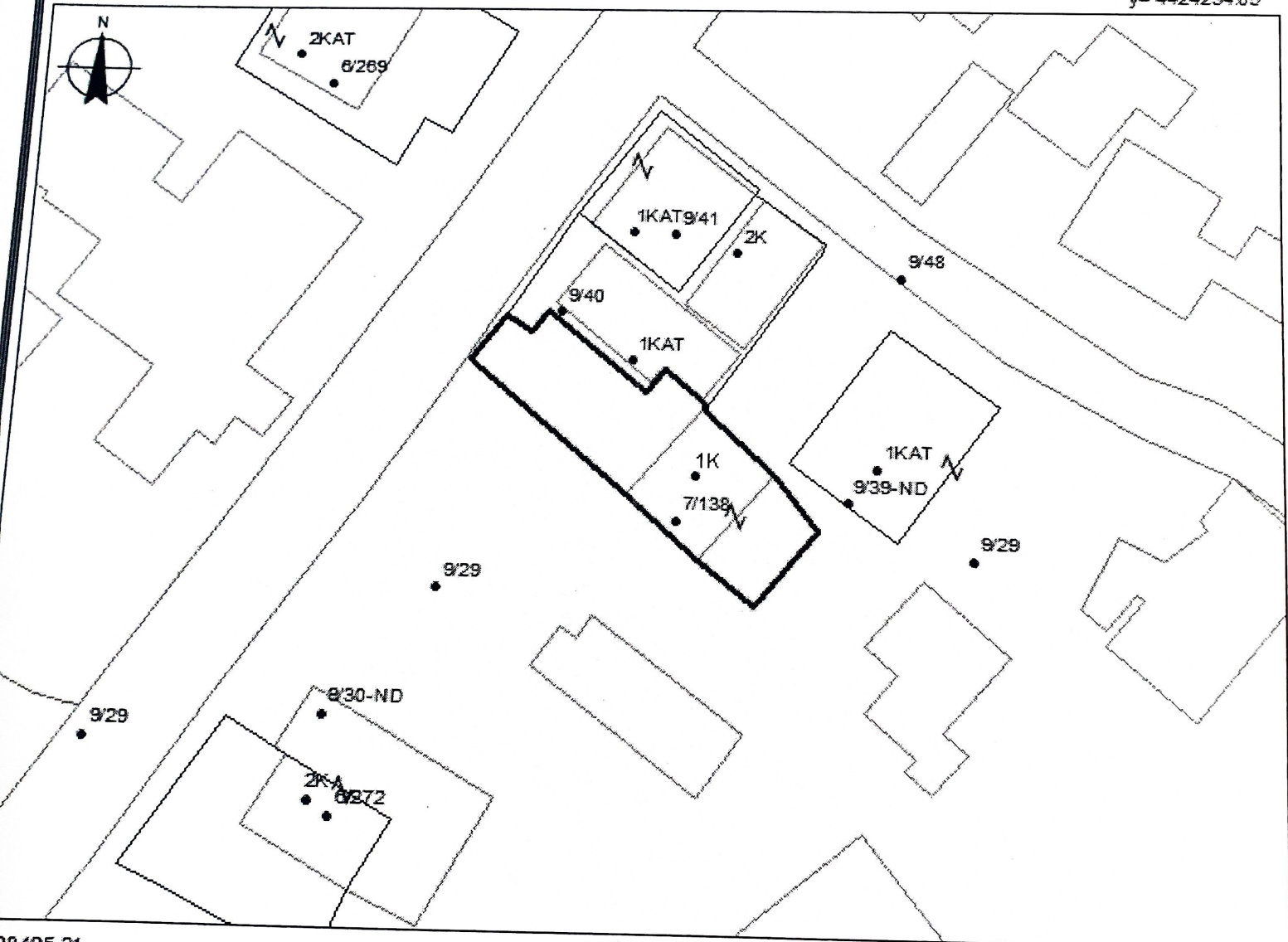
atesia

mbiemër

x= 508495.21
y= 4424234.05

KRGJ SH

x= 508585.21
y= 4424234.05



508495.21
4424188.21

Legjenda

x= 508585.21
y= 4424188.21

⊕ Hyrje ne objekt

□ Objekt

□ Parcel

— KUPI PARCELE

ITARËT:

Nr.Pas 9/40

Nr.Pas 9/29

JE Nr.Pas 9/39-ND,9/29

NDIM Nr.Pas 9/29

TOR I LEGALIZIMIT, ÇËSHITJEVE TE PROMËSISË DHE PROCESIVE HARTOGRAFIKE

ICIALIST ERMEN STROKA

GJEGJES ERALD LIKA



REPUBLIKA E SHQIPËRISË

AGJENCIA SHTETËRORE E KADASTRËS
DREJTORIA VENDORE SARANDE

Nr. 6275 Prot.

Sarandë, më 15.07.2022

NJOFTIM PËR SHPALLJE PUBLIKE

Ju njoftojme se subjekti Dhimitraq Leonidha Krongo ka aplikuar per kalimin ne pronesisë të objektit te ndërtuar para datës 10.08.1991.

Në zbatim të VKM 827/2020 “Percaktimin e rregullave të hollësishme për miratimin e dokumentit të pronësisë të objekteve pa titull pronësie, trojeve të tyre funksionle dhe të oborreve në përdorim”, **kreu II pika 22** bëhet: Njoftimi Publik dhe Afishimi 30 Ditor për vazhdimin e procedurës së kalimit të pronësisë të pasurisë së paluajtshme me numër 7/237 mbi planshentën J-34-5-(36-c) në zonën kadastrale 1464 , që i përket Delvinë, Bashkia Delvinë, me sipërfaqe të parcelës ndërtimore **300 m²** dhe sipërfaqe të bazës së ndërtimit **81.3 m²**, në pronësi të Dhimitraq Leonidha Krongo.

Bashkangjitur po ju vendosim në dispozicion kopje të genplan.

Të gjithë personat e interesuar të cilët mund të kenë pretendime mbi këtë sipërfaqe, të paraqesin pretendimet e tyre brenda periudhës 30 ditore të Afishimit Publik, me qëllim pezullimin e procedurave të kalimit të pronësisë.

Ky njoftim mbahet në 4-kopje dy prej të cilave afishohen në ambjentet e ASHK – Sarandë, 1- në ambjentet e Bashkisë Delvinë, dhe tjetra i bashkohet praktikës.

DREJTOR
AIDA DEMI

GENPLAN

DREJTORIA E ALUIZNI-T: SARANDE

QARKU: VLORE

BA SHKIA: DELVINE

ZONA KADASTRALE: 1464

ADRESA E PA SURISË: DELVINE

INDEKSI I HARTËS: J - 34 - 5 - (36-C)

SHKALLA: 1:500

DATA: 13/07/2022

NUMRI UNIK (INDEKS):

11_9030069

NR. I APLIKIMIT:

534

NR. PA SURISË:

7/237

SIPËRFAQE E PARCELËS NDËRTIMORE = 300

PR. SHTET = PO PR. E TË TRETËVE = JO PR. TË VET = JO

SIPËRFAQE E BAZËS SË NDËRTIMIT = 81.3

POSEDUESI: DHIMITRAQ LEONIDHA KRONGO

emër

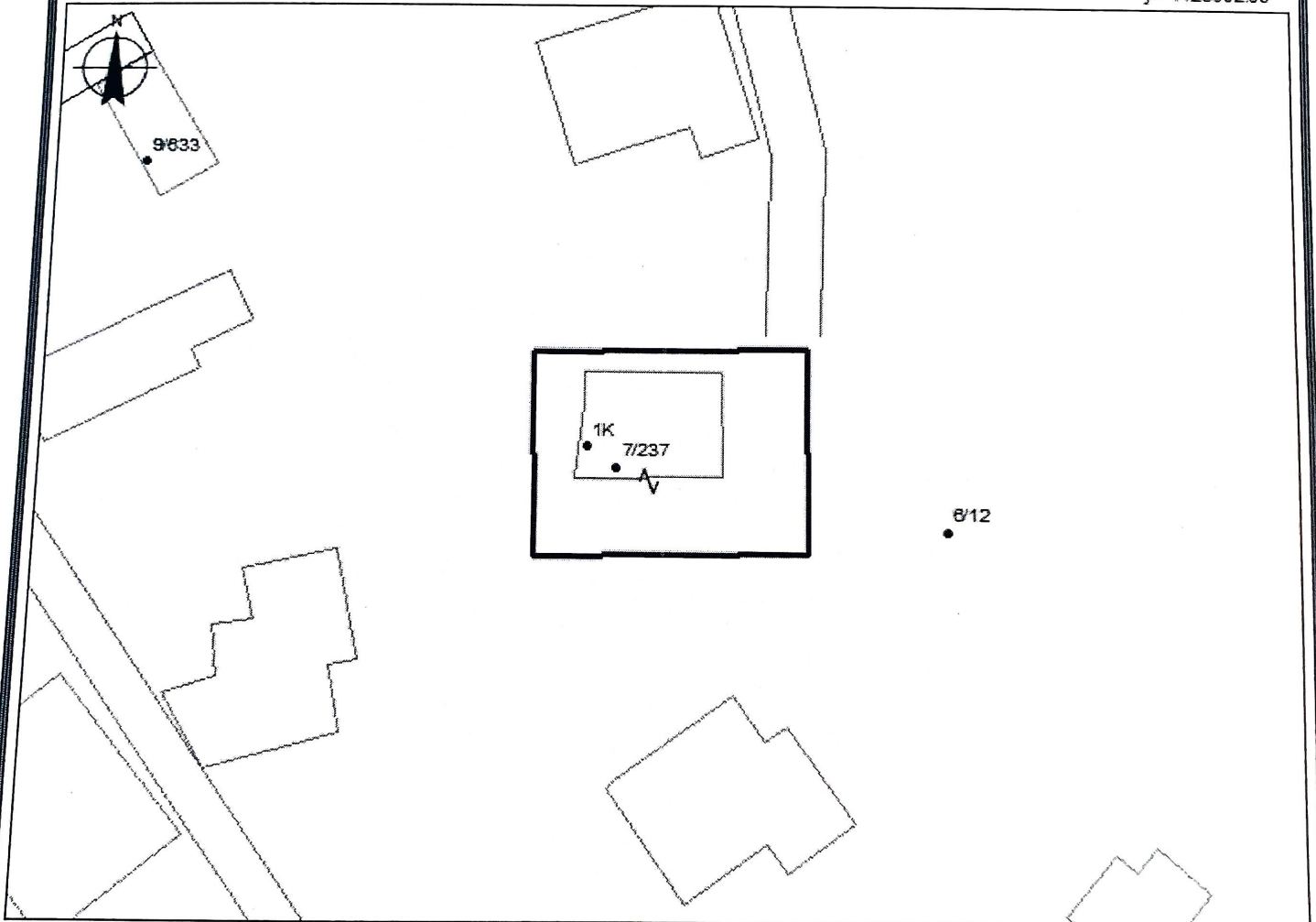
atesia

mbiemër

x= 508619.79
y= 4423602.09

KRGJ SH

x= 508709.79
y= 4423602.09



x= 508619.79
y= 4423536.25

Legjenda

x= 508709.79
y= 4423536.25

KUFITARËT:

VERI Nr.Pas 6/12

JUG Nr.Pas 6/12

LINDJE Nr.Pas 6/12

PERENDIM Nr.Pas 6/12

⊕ Hyrje ne objekt

□ Objekt

□ Parcel

— KUFI PARCELE

SEKTORI I LEGALIZIMIT, ÇËSHTJEVE TE PRONËSISË DHE PROCESIVE HARTOGRAFIKE

SPECIALIST ERMEN STROKA

PERGJEGJES ERALED LIKA

DREJTOR / PËRFAQËSUES I SUBJEKTIT: AIDA

DEMI



REPUBLIKA E SHQIPËRISË

AGJENCIA SHTETËRORE E KADASTRËS
DREJTORIA VENDORE SARANDE

Nr. 6277 Prot.

Sarandë, më 15 07.2022

NJOFTIM PËR SHPALLJE PUBLIKE

Ju njoftojme se subjekti Merqez Emin Zejnati dhe Olanda Safet Zejnati ka aplikuar për kalimin në pronësi të objektit të ndërtuar para datës 10.08.1991.

Në zbatim të VKM 827/2020 “Percaktimin e rregullave të hollësishme për miratimin e dokumentit të pronësisë të objekteve pa titull pronësie, trojeve të tyre funksionale dhe të oborreve në përdorim”, **kreu II pika 22** bëhet: Njoftimi Publik dhe Afishimi 30 Ditor për vazhdimin e procedurës së kalimit të pronësisë të pasurisë së paluajtshme me numër 7/147 mbi planshentën j-34-5-(36-A) në zonën kadastrale 1464, që i përket Delvinë, Bashkia Delvinë, me sipërfaqe të parcelës ndërtimore **300 m²** dhe sipërfaqe të bazës së ndërtimit **68.2 m²**, në pronësi të Merqez Emin Zejnati dhe Olanda Safet Zejnati.

Bashkangjitur po ju vendosim në dispozicion kopje të genplan.

Të gjithë personat e interesuar të cilët mund të kenë pretendime mbi këtë sipërfaqe, të paraqesin pretendimet e tyre brenda periudhës 30 ditore të Afishimit Publik, me qëllim pezullimin e procedurave të kalimit të pronësisë.

Ky njoftim mbahet në 4-kopje dy prej të cilave afishohen në ambjentet e ASHK – Sarandë, 1- në ambjentet e Bashkisë Delvinë, dhe tjetra i bashkohet praktikës.

DREJTOR
AIDA DEMI



GENPLAN

DREJTORIA E ALUIZNI-T: SARANDE

QARKU: VLORE

BA SHKIA: DELVINE

ZONA KADASTRALE: 1464

ADRESA E PA SURISË: DELVINE

INDEKSI I HARTËS: J - 34 - 5 - (36-A)

SHKALLA: 1:500

DATA: 13/07/2022

NUMRI UNIK (INDEKS):

11_9030069

NR. I APLIKIMIT:

733

NR. PA SURISË:

7/147

SIPËRFAQE E PARCELËS NDËRTIMORE = 300

PR. SHITET = PO PR. E TË TRETËVE = JO PR. TË VET = JO

SIPËRFAQE E BAZËS SË NDËRTIMIT = 68.2

POSEDUE SI:

MERQEZ

EMIN

ZEJNATI

OLANDA

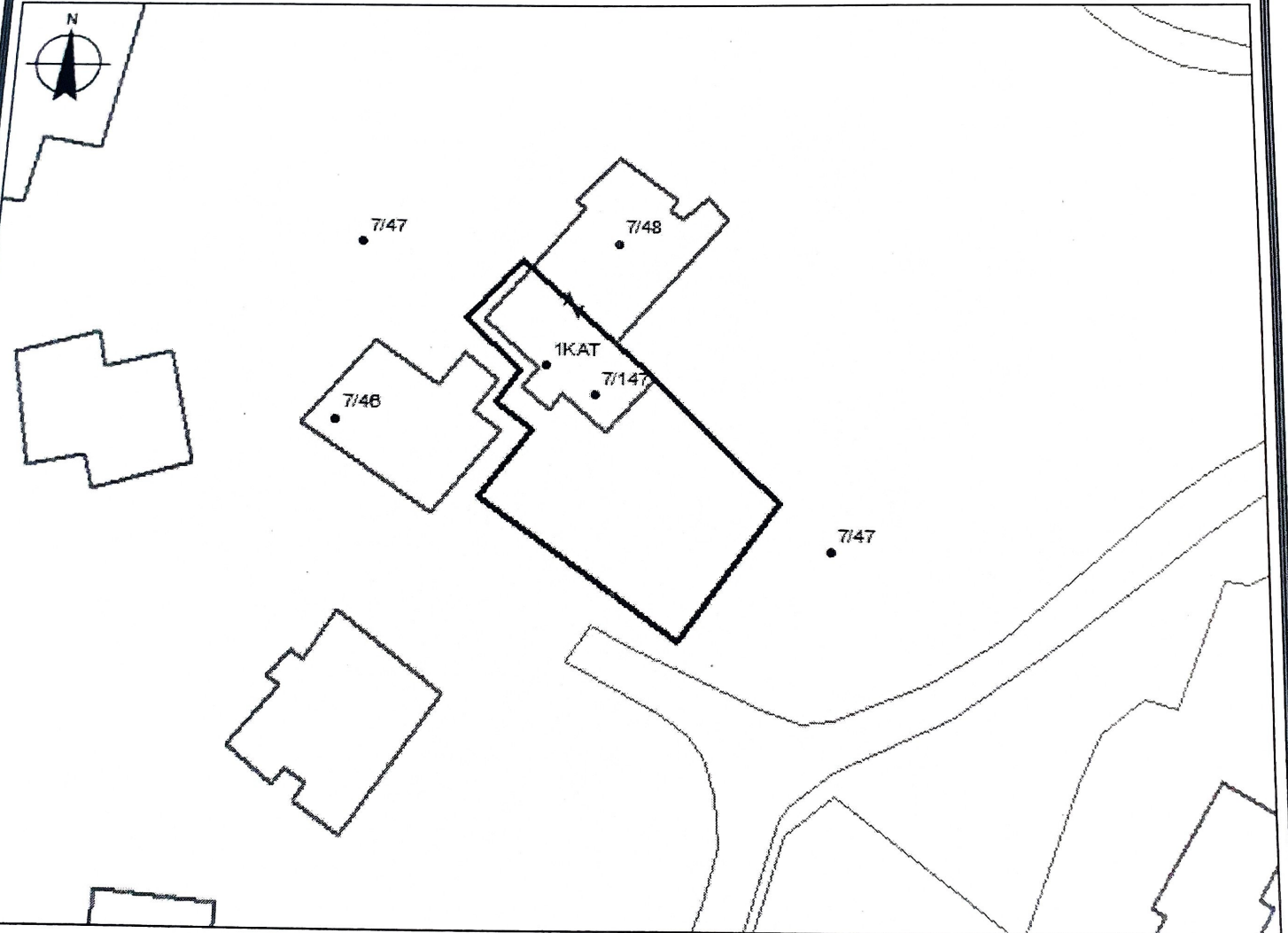
SAFET

ZEJNATI

x= 508255.9
y= 4424592.82

KRGJSH

x= 508345.9
y= 4424592.82



x= 508255.9
y= 4424526.98

KUFITARËT:

ERI Nr.Pas 7/48
UG Nr.Pas 7/47
NDJE Nr.Pas 7/47
ERENDIM Nr.Pas 7/46,7/47

Legjenda

- Hyrje ne objekt
- Objekt
- Parcel
- KUFI PARCE LE

x= 508345.9
y= 4424526.98

REKTORI I LEGALIZIMIT, ÇËSHTJEVE TE PRONËSISË DHE PROCESIVE HARTOGRAFIKE

SPECIALIST ERMEN STROKA

ERGJEGJES ERALD LIKA



REPUBLIKA E SHQIPËRISË

AGJENCIA SHTETËRORE E KADASTRËS
DREJTORIA VENDORE SARANDË

Nr. 6246 Prot.

Sarandë, më 15.04.2022

NJOFTIM PËR SHPALLJE PUBLIKE

Ju njoftojme se subjekti Faik Veledin Proda ka aplikuar për kalimin e pronësisë të objektit të ndërtuar para datës 10.08.1991.

Në zbatim të VKM 827/2020 “Percaktimin e rregullave të hollësishme për miratimin e dokumentit të pronësisë të objekteve pa titull pronësie, trojeve të tyre funksionale dhe të oborreve në përdorim”, **kreu II pika 22** bëhet: Njoftimi Publik dhe Afishimi 30 Ditor për vazhdimin e procedurës së kalimit të pronësisë të pasurisë së paluajtshme me numër 4/33 mbi planshentën k-34-137-(241-c) në zonën kadastrale 1670 , që i përket Fushë-Verri, Bashkia Delvinë, me sipërfaqe të parcelës ndërtimore **300 m²** dhe sipërfaqe të bazës së ndërtimit **84.5 m²**, në pronësi të Faik Veledin Proda.

Bashkangjitur po ju vendosim në dispozicion kopje të genplan.

Të gjithë personat e interesuar të cilët mund të kenë pretendime mbi këtë sipërfaqe, të paraqesin pretendimet e tyre brenda periudhës 30 ditore të Afishimit Publik, me qëllim pezullimin e procedurave të kalimit të pronësisë.

Ky njoftim mbahet në 4-kopje dy prej të cilave afishohen në ambjentet e ASHK – Sarandë, 1- në ambjentet e Bashkisë Delvinë, dhe tjetra i bashkohet praktikës.


DREJTOR
AIDA DEMI

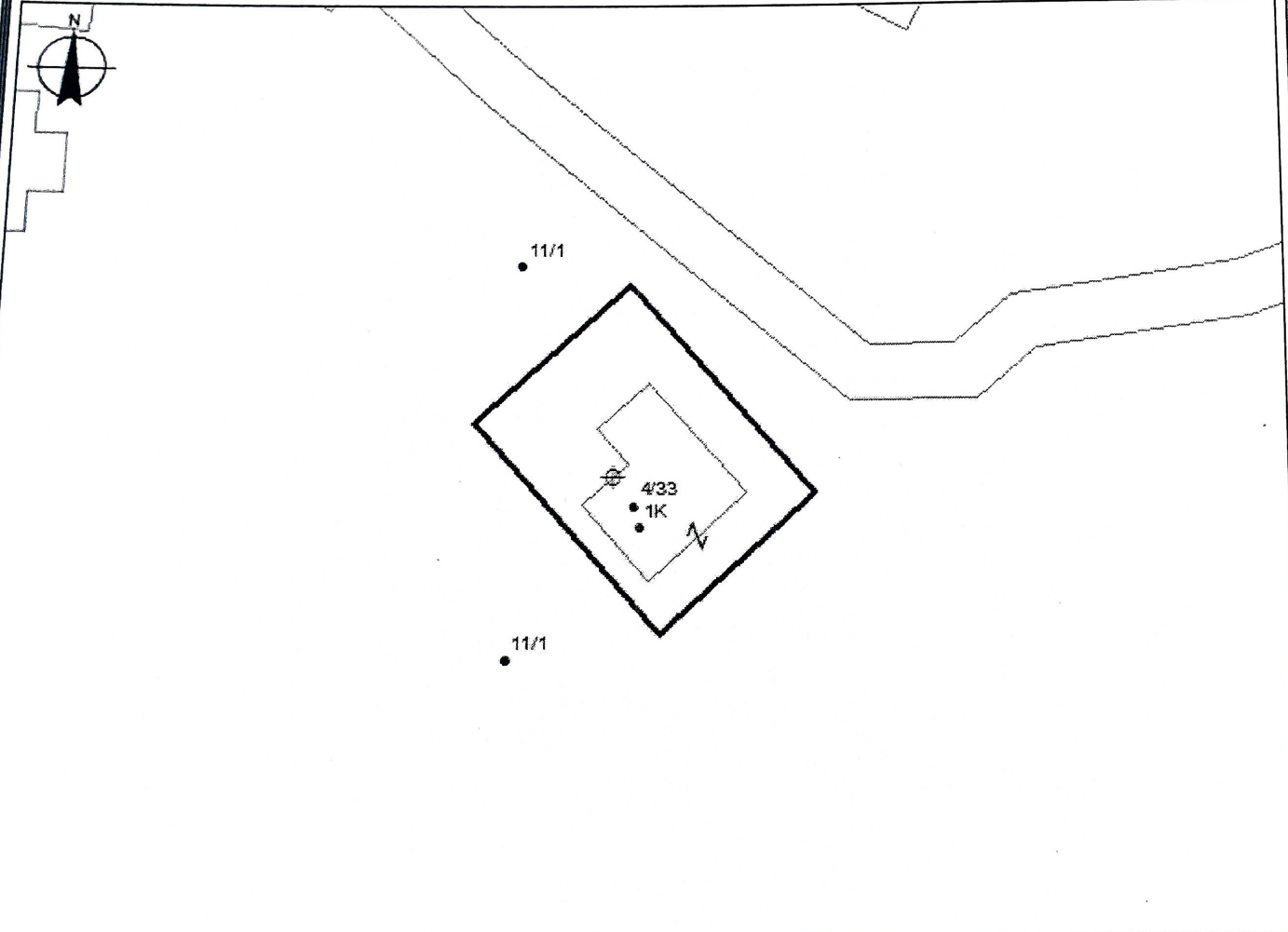
GENPLAN

DREJTORIA E ALUIZNI-T: SARANDE	NUMRI UNIK (INDEKS):	11_9030080
QARKU: VLORE	NR. I APLIKIMIT:	778
BA SHKIA: DELVINE	NR. PA SURISË:	4/33
ZONA KADASTRALE: 1670	SIPËRFAQE E PARCELËS NDËRTIMORE =	300
ADRESA E PA SURISË: FUSH-VERRI	PR. SHTET = PO PR. E TË TRETËVE = JO PR. TË VET = JO	
INDEKSI I HARTËS: K - 34 - 137 - (241-C)	SIPËRFAQE E BAZËS SË NDËRTIMIT =	84.5
SHKALLA: 1:500	POSEDUESI: FAIK VELEDIN PRODA	
DATA: 13/07/2022	emër atesia mbiemër	

x= 499990.94
y= 4429529.29

KRGJ SH

x= 500080.94
y= 4429463.45



x= 499990.94
y= 4429463.45

Legjenda

x= 500080.94
y= 4429463.45

KUFITARËT:

VERI	Nr.Pas	11/1
JUG	Nr.Pas	11/1
PERENDJE	Nr.Pas	11/1
PERENDIM	Nr.Pas	11/1

- Hyrje ne objekt
- Objekt
- Parcel
- KUFI PARCELE

SEKTORI I LEGALIZIMIT, ÇËSHITJEVE TE PROMËSISË DHE PROCESIVE HARTOGRAFIKE

SPECIALIST ERMEN STROKA
ERGJEGJES ERALD LIKA

AIDA DEMI



REPUBLIKA E SHQIPËRISË

AGJENCIA SHTETËRORE E KADASTRËS
DREJTORIA VENDORE SARANDE

Nr. 6290 Prot.

Sarandë, më 18.04.2022

NJOFTIM PËR SHPALLJE PUBLIKE

Ju njoftojme se subjekti Stefan Dhimiter Sulo ka aplikuar për kalimin e pronësisë të objektit të ndërtuar para datës 10.08.1991.

Në zbatim të VKM 827/2020 “Percaktimin e rregullave të hollësishme për miratimin e dokumentit të pronësisë të objekteve pa titull pronësie, trojeve të tyre funksionale dhe të oborreve në përdorim”, **kreu II pika 22** bëhet: Njoftimi Publik dhe Afishimi 30 Ditor për vazhdimin e procedurës së kalimit të pronësisë të pasurisë së paluajtshme me numër 311/1 mbi planshentën J-34-5-(233-A) në zonën kadastrale 1997 , që i përket Janjar, Bashkia Konispol, me sipërfaqe të parcelës ndërtimore **300 m²** dhe sipërfaqe të bazës së ndërtimit **102 m²**, në pronësi Stefan Dhimiter Sulo.

Bashkangjitur po ju vendosim në dispozicion kopje të genplan.

Të gjithë personat e interesuar të cilët mund të kenë pretendime mbi këtë sipërfaqe, të paraqesin pretendimet e tyre brenda periudhës 30 ditore të Afishimit Publik, me qëllim pezullimin e procedurave të kalimit të pronësisë.

Ky njoftim mbahet në 4-kopje dy prej të cilave afishohen në ambjentet e ASHK – Sarandë, 1- në ambjentet e Bashkisë Konispol, dhe tjetra i bashkohet praktikës.



GENPLAN

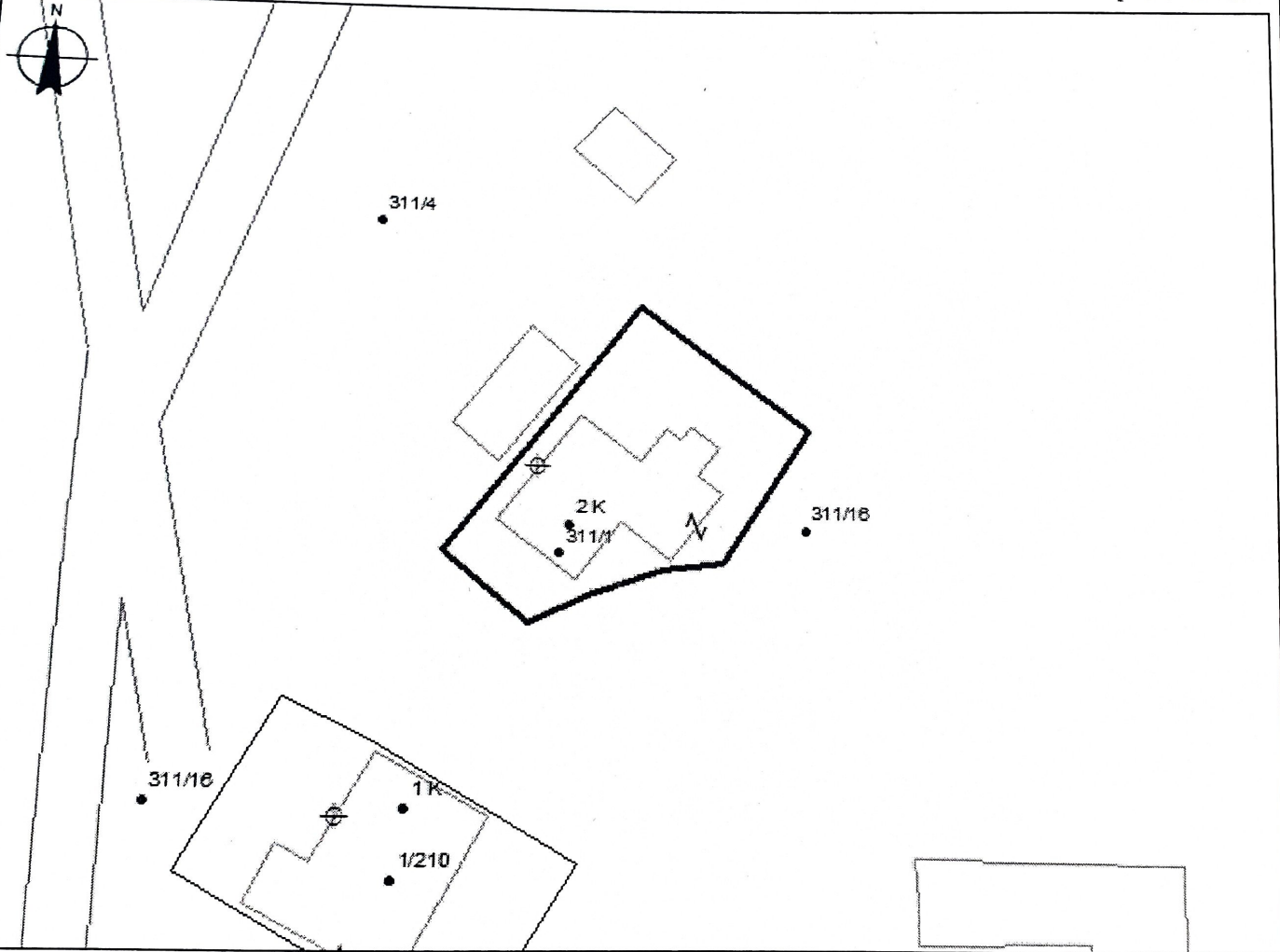
DREJTORIA E ALUIZNI-T: SARANDE
QARKU: VLORE
BA SHKIA: KONISPOL
ZONA KADASTRALE: 1997
ADRESA E PA SURISË: JANJAR
INDEKSI I HARTËS: J - 34 - 5 - (233-A)
SHKALLA: 1:500
DATA: 13/07/2022

NUMRI UNIK (INDEKS): 11_9030071
NR. I APLIKIMIT: 476
NR. PA SURISË: 311/1
SIPËRFAQE E PARCELËS NDËRTIMORE = 300
PR. SHTET = PO PR. E TË TRETËVE = JO PR. TË VET = JO
SIPËRFAQE E BAZËS SË NDËRTIMIT = 102
POSEDUESI: STEFAN DHIMITER SULO
emër atesia mbiemër

x= 521650.09
y= 4396696.21

KRGJSH

x= 521740.09
y= 4396696.21



x= 521650.09
y= 4396696.21

x= 521740.09
y= 4396696.21

ITARËT:

Nr.Pas 311/4
Nr.Pas 311/16
Nr.Pas 311/16
Nr.Pas 311/4

Legjenda

- Hyrje ne objekt
- Objekt
- Parcel
- KUFI PARCELE

TORI I LEGALIZIMIT, ÇËSHTJEVE TE PRONËSISË DHE PROCESHEVE HARTOGRAFIKE

ICIALIST ERMEN STROKA

GJEGJES ERALD LIKA

TOR / PËRFAQËSUES I SUBJEKTIT: AIDA

DEMI

nënshkrimi



REPUBLIKA E SHQIPËRISË

AGJENCIA SHTETËRORE E KADASTRËS
DREJTORIA VENDORE SARANDE

Nr. 6284 Prot.

Sarandë, më 18.04.2022

NJOFTIM PËR SHPALLJE PUBLIKE

Ju njoftojme se subjekti Vani Androkli Toti ka aplikuar për kalimin e pronësisë të objektit të ndërtuar para datës 10.08.1991.

Në zbatim të VKM 827/2020 "Percaktimin e rregullave të hollësishme për miratimin e dokumentit të pronësisë të objekteve pa titull pronësie, trojeve të tyre funksionale dhe të oborreve në përdorim", **kreu II pika 22** bëhet: Njoftimi Publik dhe Afishimi 30 Ditor për vazhdimin e procedurës së kalimit të pronësisë të pasurisë së paluajtshme me numër 15/115 mbi planshentën J-34-5-(36-A) në zonën kadastrale 1464 , që i përket Delvinë, Bashkia Delvinë, me sipërfaqe të parcelës ndërtimore **300 m²** dhe sipërfaqe të bazës së ndërtimit **107.1 m²**, në pronësi të Vani Androkli Toti.

Bashkangjitur po ju vendosim në dispozicion kopje të genplan.

Të gjithë personat e interesuar të cilët mund të kenë pretendime mbi këtë sipërfaqe, të paraqesin pretendimet e tyre brenda periudhës 30 ditore të Afishimit Publik, me qëllim pezullimin e procedurave të kalimit të pronësisë.

Ky njoftim mbahet në 4-kopje dy prej të cilave afishohen në ambjentet e ASHK – Sarandë, 1- në ambjentet e Bashkisë Delvinë, dhe tjetra i bashkohet praktikës.

DREJTOR
AIDA DEMI

GENPLAN

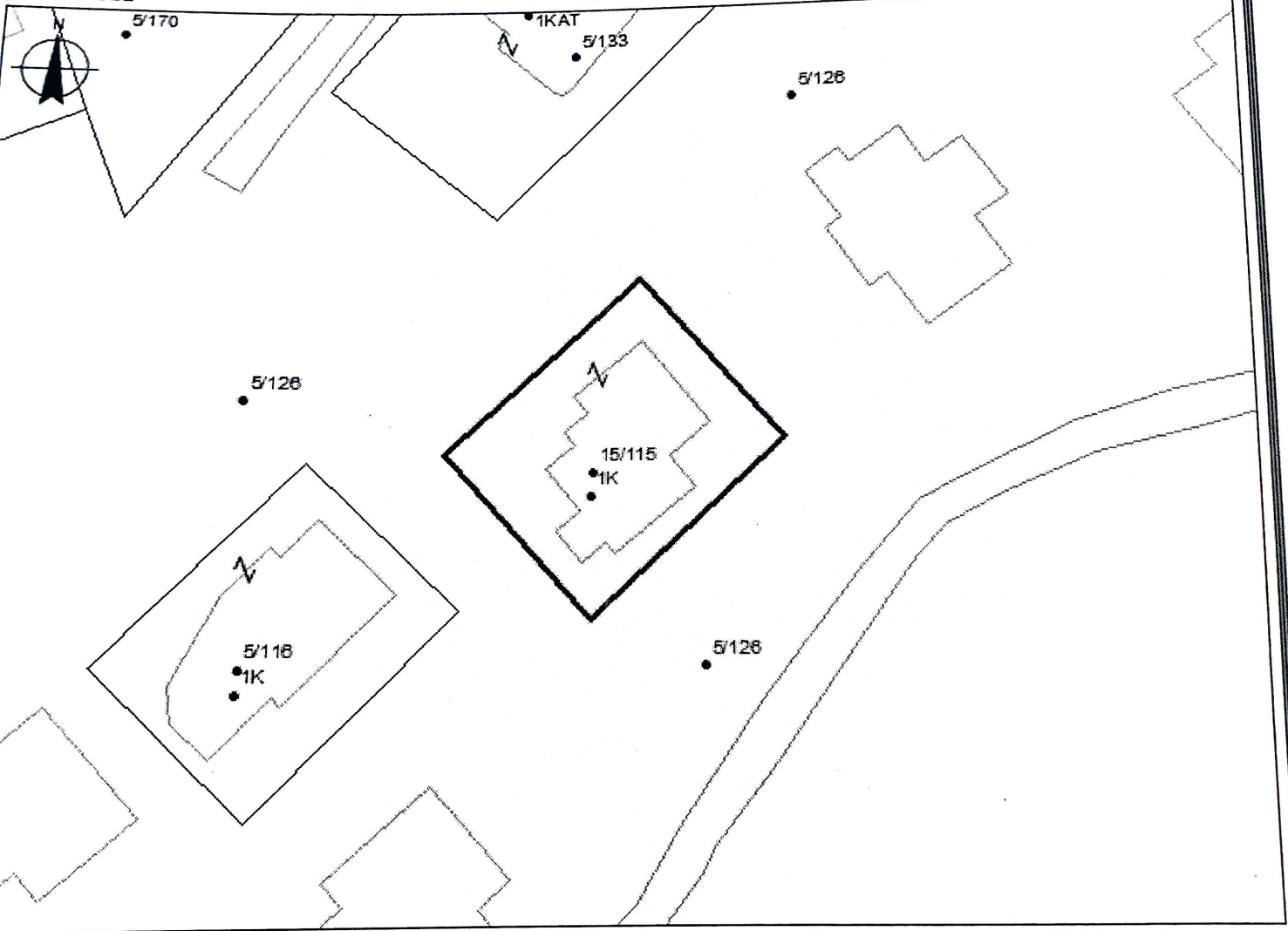
DREJTORIA E ALUIZNI-T: SARANDE
QARKU: VLORE
BA SHKIA: DELVINE
ZONA KADASTRALE: 1464
ADRESA E PASURISË: DELVINE
INDEKSI I HARTËS: J - 34 - 5 - (36-A)
SHKALLA: 1:500
DATA: 13/07/2022

NUMRI UNIK (INDEKS): 11_9030069
NR. I APLIKIMIT: 415
NR. PASURISË: 15/115
SIPËRFAQE E PARCELËS NDËRTIMORE = 300
PR. SHTET = PO PR. E TË TRETËVE = JO PR. TË VET = JO
SIPËRFAQE E BAZËS SË NDËRTIMIT = 107.1
POSEDUE SI: VANI ANDROKLI TOTI
emër atesia mbiemër

x= 508287.49
y= 4424245.32

x= 508377.49
y= 4424245.32

KRGJ SH



87.49
179.48

x= 508377.49
y= 4424179.48

ARËT:
Nr.Pas 5/126
Nr.Pas 5/126
Nr.Pas 5/126
DIM Nr.Pas 5/126

Legjenda

- ⊕ Hyrje ne objekt
- ▭ Objekt
- ▭ Parcel
- KUF I PARCELE

DORI I LEGALIZIMIT, ÇËSHITJEVE TE PRONËSISË DHE PROCESIVE HARTOGRAFIKE

ALIST ERMEN STROKA
EGJES ERALD LIKA



REPUBLIKA E SHQIPËRISË

AGJENCIA SHTETËRORE E KADASTRËS
DREJTORIA VENDORE SARANDE

Nr. 6289 Prot.

Sarandë, më 18.07.2022

NJOFTIM PËR SHPALLJE PUBLIKE


Ju njoftojme se subjekti Majko Ferjat Roboci dhe Leke Zenel Roboci kane aplikuar për kalimin e pronësisë të objektit të ndërtuar para datës 10.08.1991.

Në zbatim të VKM 827/2020 "Percaktimin e rregullave të hollësishme për miratimin e dokumentit të pronësisë të objekteve pa titull pronësie, trojeve të tyre funksionle dhe të oborreve në përdorim", **kreu II pika 22** bëhet: Njoftimi Publik dhe Afishimi 30 Ditor për vazhdimin e procedurës së kalimit të pronësisë të pasurisë së paluajtshme me numër 4/56 mbi planshentën k-34-137-(241-c) në zonën kadastrale 3746, që i përket Vergo, Bashkia Delvinë, me sipërfaqe të parcelës ndërtimore **300 m²** dhe sipërfaqe të bazës së ndërtimit **102.9 m²**, në pronësi të Majko Ferjat Roboci dhe Leke Zenel Roboci

Bashkangjitur po ju vendosim në dispozicion kopje të genplan.

Të gjithë personat e interesuar të cilët mund të kenë pretendime mbi këtë sipërfaqe, të paraqesin pretendimet e tyre brenda periudhës 30 ditore të Afishimit Publik, me qëllim pezullimin e procedurave të kalimit të pronësisë.

Ky njoftim mbahet në 4-kopje dy prej të cilave afishohen në ambjentet e ASHK – Sarandë, 1- në ambjentet e Bashkisë Delvinë, dhe tjetra i bashkohet praktikës.



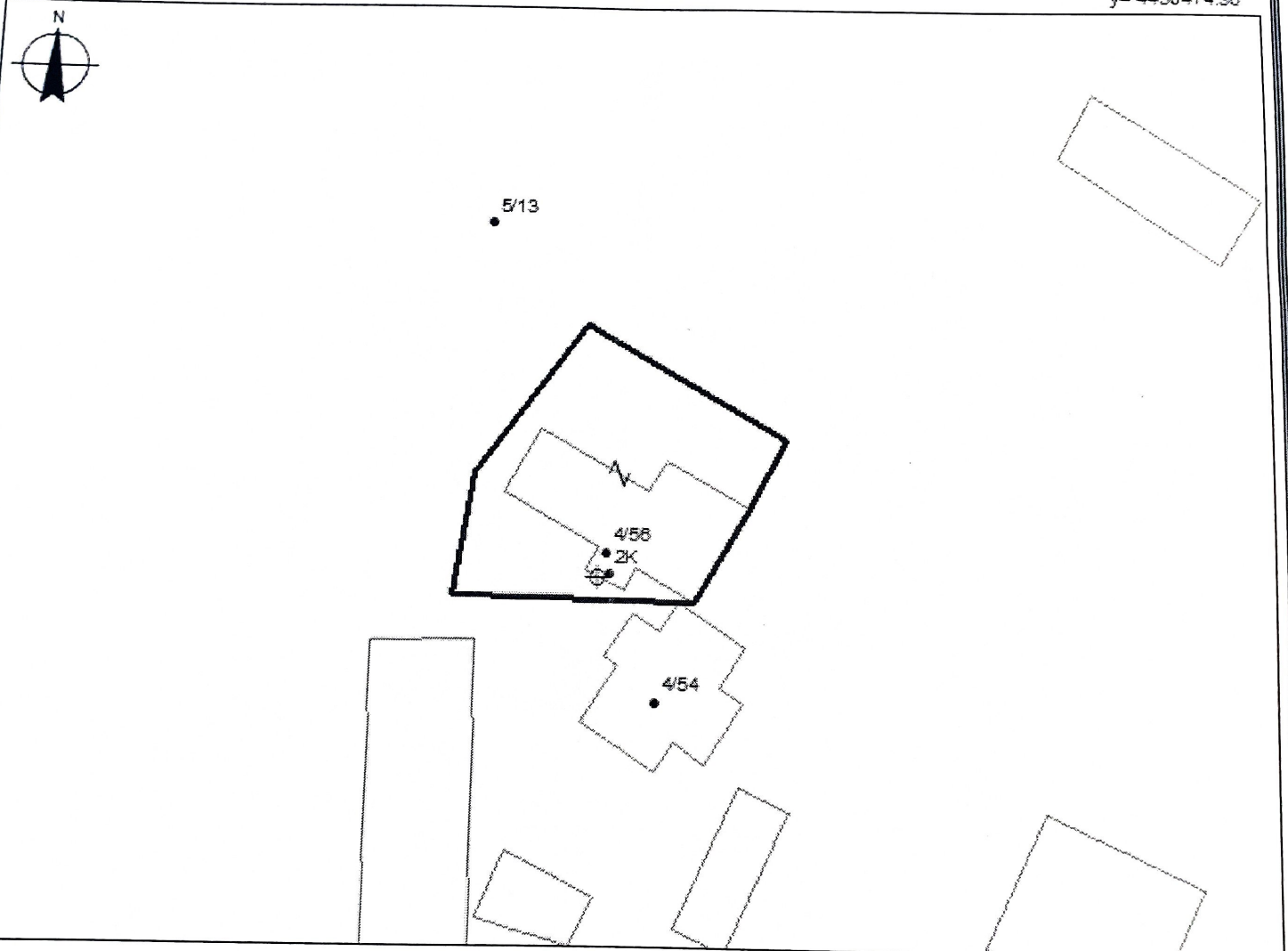
GENPLAN

DREJTORIA E ALUIZNI-T: SARANDE	NUMRI UNIK (INDEKS): 11_8252775
QARKU: VLORE	NR. I APLIKIMIT: 310
BA SHKIA: DELVINE	NR. PA SURISË: 4/56
ZONA KADASTRALE: 3746	SIPËRFAQE E PARCELËS NDËRTIMORE = 300
ADRESA E PA SURISË: VERGO	PR. SHTET = PO PR. E TË TRETËVE = JO PR. TË VET = JO
INDEKSI I HARTËS: K-34-137-(241-C)	SIPËRFAQE E BAZËS SË NDËRTIMIT = 102.9
SHKALLA: 1:500	LEKE ZENEL ROBOÇI
DATA: 16/07/2022	POSEDUE SI: MAJKO FERJAT ROBOCI
	emër atesia mbiemër

x= 500747.96
y= 4430474.36

KRGJ SH

x= 500837.96
y= 4430474.36







500747.96
4430408.52

Legjenda

x= 500837.96
y= 4430408.52

FITARËT:

RI Nr.Pas 5/13
G Nr.Pas 4/54
DJE Nr.Pas 5/13
RENDIM Nr.Pas 5/13

-  Hyrje ne Objekt
-  Objekt
-  Parcel
-  KUFI PARCELE

KTORI I LEGALIZIMIT, ÇËSHTJEVE TE PRONËSISË DHE PROCESIVE HARTOGRAFIKE

ECIALIST ERMEN STROKA
RGJEGJËS ERALD LIKA



REPUBLIKA E SHQIPËRISË

AGJENCIA SHTETËRORE E KADASTRËS
DREJTORIA VENDORE SARANDE

Nr. 6291 Prot.

Sarandë, më 18 07.2022

NJOFTIM PËR SHPALLJE PUBLIKE

Ju njoftojme se subjekti Aristidh Foto Baxheri ka aplikuar për kalimin e pronësisë të objektit të ndërtuar para datës 10.08.1991.

Në zbatim të VKM 827/2020 “Percaktimin e rregullave të hollësishme për miratimin e dokumentit të pronësisë të objekteve pa titull pronësie, trojeve të tyre funksionale dhe të oborreve në përdorim”, **kreu II pika 22** bëhet: Njoftimi Publik dhe Afishimi 30 Ditor për vazhdimin e procedurës së kalimit të pronësisë të pasurisë së paluajtshme me numër 2/31 mbi planshentën J-34-4-(48-c) në zonën kadastrale 2806 , që i përket Nivicë, Bashkia Himarë, me sipërfaqe të parcelës ndërtimore **300 m²** dhe sipërfaqe të bazës së ndërtimit **122.1 m²**, në pronësi të Aristidh Foto Baxheri

Bashkangjitur po ju vendosim në dispozicion kopje të genplan.

Të gjithë personat e interesuar të cilët mund të kenë pretendime mbi këtë sipërfaqe, të paraqesin pretendimet e tyre brenda periudhës 30 ditore të Afishimit Publik, me qëllim pezullimin e procedurave të kalimit të pronësisë.

Ky njoftim mbahet në 4-kopje dy prej të cilave afishohen në ambjentet e ASHK – Sarandë, 1- në ambjentet e Bashkisë Himarë, dhe tjetra i bashkohet praktikës.



GENPLAN

DREJTORIA E ALUIZNI-T: SARANDE

QARKU: VLORE

BA SHKIA: HIMARE

ZONA KADASTRALE: 2806

ADRESA E PASURISË: NIVIC

INDEKSI I HARTËS: J - 34 - 4 - (48-C)

SHKALLA: 1:500

DATA: 13/07/2022

NUMRI UNIK (INDEKS): 11_9025324

NR. I APLIKIMIT: 9514

NR. PASURISË: 2/31

SIPËRFAQE E PARCELËS NDËRTIMORE = 300

PR. SHTET = PO PR. E TË TRETËVE = JO PR. TË VET = JO

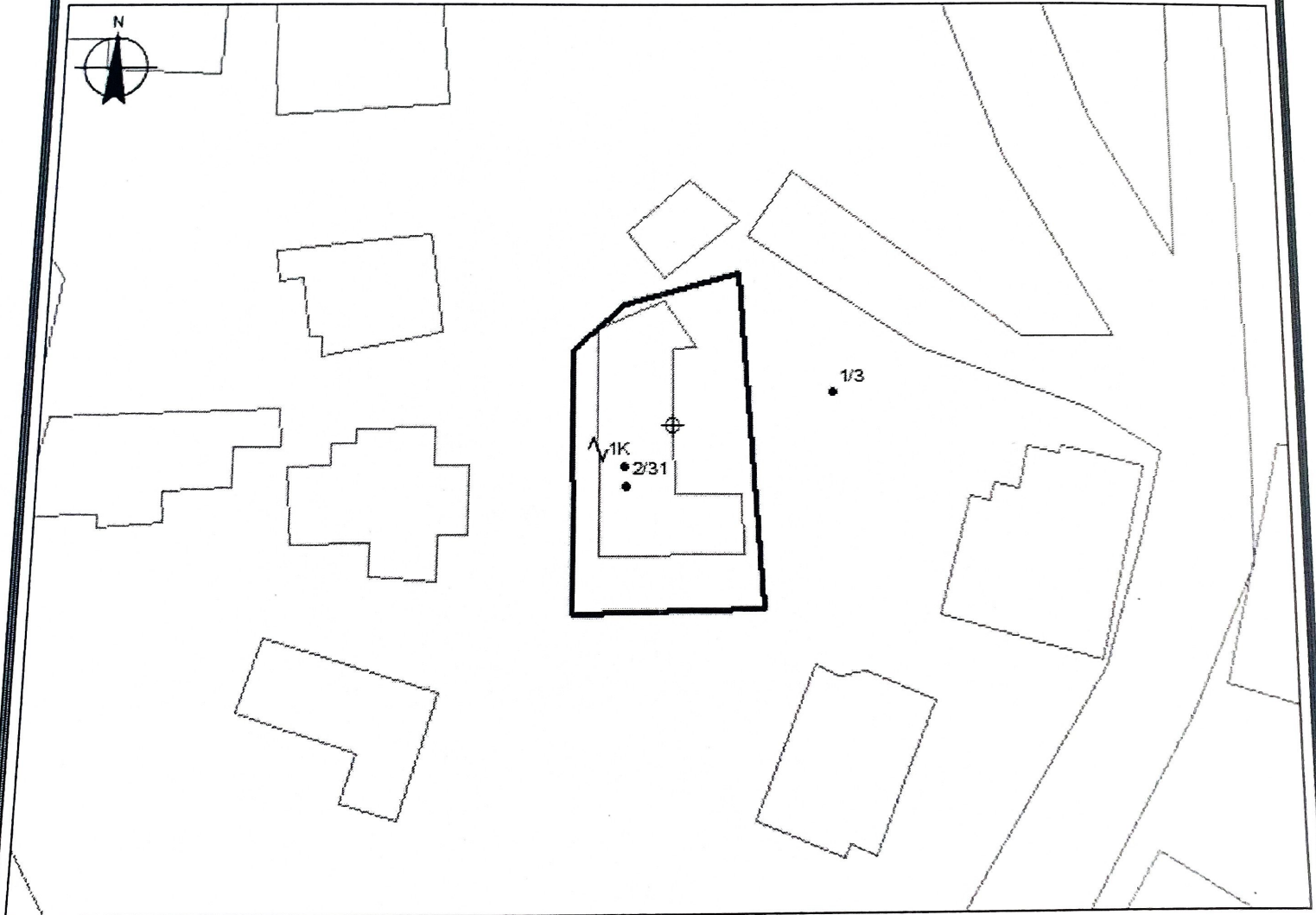
SIPËRFAQE E BAZËS SË NDËRTIMIT = 122.1

POSEDUESI: ARISTIDH FOTO BAXHERI
emër atesia mbiemër

x= 497336.81
y= 4423716.38

KRGJSH

x= 497426.81
y= 4423716.38



x= 497336.81
y= 4423650.54

Legjenda

x= 497426.81
y= 4423650.54

KUFITARËT:

VERI Nr.Pas 1/3
JUG Nr.Pas 1/3
LINDJE Nr.Pas 1/3
PERENDIM Nr.Pas 1/3

- ⊕ Hyrje ne objekt
- ▭ Objekt
- ▭ Parcel
- KUFI PARCELE

SEKTORI I LEGALIZIMIT, ÇËSHTJEVE TE PROMËSISË DHE PROCESIVE HARTOGRAFIKE

SPECIALIST ERMEN STROKA

PERGJEGJES ERALD LIKA



REPUBLIKA E SHQIPËRISË

AGJENCIA SHTETËRORE E KADASTRËS
DREJTORIA VENDORE SARANDË

Nr. 6288 Prot.

Sarandë, më 18.7.2022

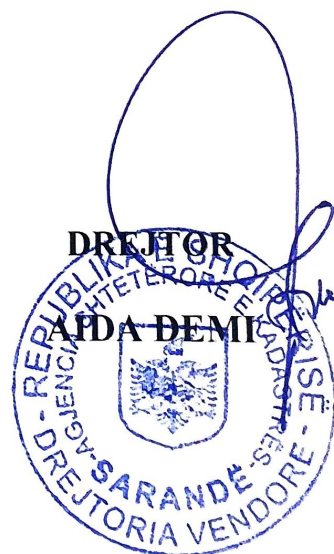
NJOFTIM PËR SHPALLJE PUBLIKE

Ju njoftojme se subjekti Muhamet Mustafa Kulla kane aplikuar për kalimin e pronësisë të objektit të ndërtuar para datës 10.08.1991.

Në zbatim të VKM 827/2020 “Percaktimin e rregullave të hollësishme për miratimin e dokumentit të pronësisë të objekteve pa titull pronësie, trojeve të tyre funksionale dhe të oborreve në përdorim”, **kreu II pika 22** bëhet: Njoftimi Publik dhe Afishimi 30 Ditor për vazhdimin e procedurës së kalimit të pronësisë të pasurisë së paluajtshme me numër 11/39 mbi planshentën j-34-5-(36-c) në zonën kadastrale 1464 , që i përket Delvinë, Bashkia Delvinë, me sipërfaqe të parcelës ndërtimore **300 m²** dhe sipërfaqe të bazës së ndërtimit **90.2 m²**, në pronësi të Muhamet Mustafa Kulla. Bashkangjitur po ju vendosim në dispozicion kopje të genplan.

Të gjithë personat e interesuar të cilët mund të kenë pretendime mbi këtë sipërfaqe, të paraqesin pretendimet e tyre brenda periudhës 30 ditore të Afishimit Publik, me qëllim pezullimin e procedurave të kalimit të pronësisë.

Ky njoftim mbahet në 4-kopje dy prej të cilave afishohen në ambjentet e ASHK – Sarandë, 1- në ambjentet e Bashkisë Delvinë, dhe tjetra i bashkohet praktikës.



DREJTORIA E ALUIZNI-T: SARANDE

QARKU: VLORE

BA SHKIA: DELVINE

ZONA KADA STRALE: 1464

ADRESA E PA SURISË: DELVINE

INDEKSI I HARTËS: J - 34 - 5 - (36-C)

SHKALLA: 1:500

DATA: 16/06/2022

NUMRI UNIK (INDEK S):

11_9021783

NR. I APLIKIMIT:

3868

NR. PA SURISË:

11/39

SIPËRFAQE E PARCELËS NDËRTIMORE = 300

PR. SHTET = PO PR. E TË TRETËVE = JO PR. TË VET = JO

SIPËRFAQE E BAZËS SË NDËRTIMIT = 90.2

POSEDUESI: MUHAMET MUSTAFA KULLA

emër

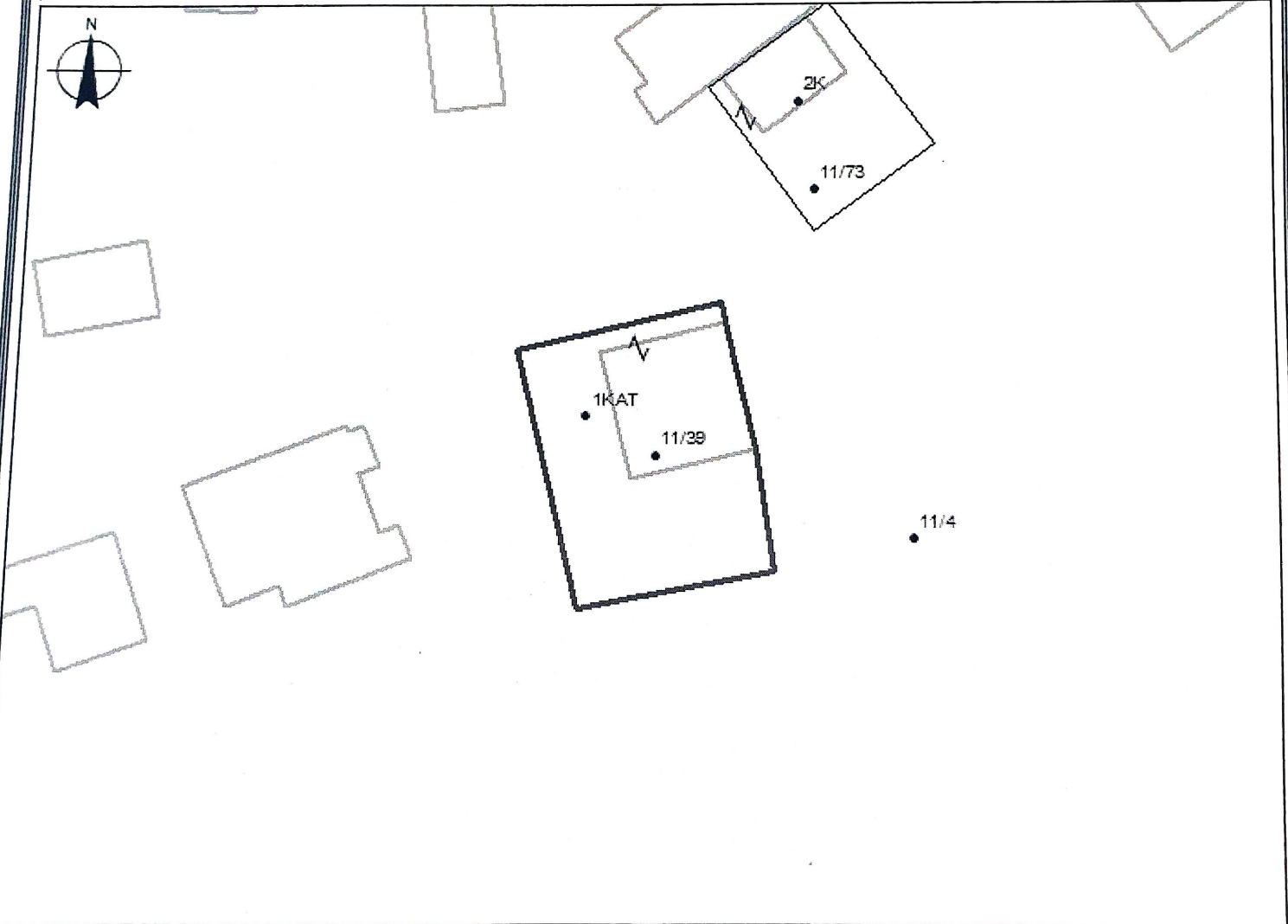
atesia

mbiemër

x= 508349.74
y= 4423692.87

KRGJ SH

x= 508439.74
y= 4423692.87



x= 508349.74
y= 4423627.04

Legjenda

x= 508439.74
y= 4423627.04

KUFITARËT:

VERI Nr.Pas 11/73
JUG Nr.Pas 11/4
LINDJE Nr.Pas 11/4
PERENDIM Nr.Pas 11/4

⊕ Hyrje ne objekt

□ Objekt

□ Parcel

— KUFI PARCELE

SEKTORI I LEGALIZIMIT, QËSHTJEVE TE PRONËSISË DHE PROCESIVE HARTOGRAFIKE

SPECIALIST ERMEN STROKA

PERGJEGJES ERA LD LIKA



REPUBLIKA E SHQIPËRISË

AGJENCIA SHTETËRORE E KADASTRËS
DREJTORIA VENDORE SARANDË

Nr. 6287 Prot.

Sarandë, më 18.04.2022


NJOFTIM PËR SHPALLJE PUBLIKE

Ju njoftojme se subjekti Aleksandri Jorgo Kolonja kane aplikuar për kalimin e pronësisë të objektit të ndërtuar para datës 10.08.1991.

Në zbatim të VKM 827/2020 “Percaktimin e rregullave të hollësishme për miratimin e dokumentit të pronësisë të objekteve pa titull pronësie, trojeve të tyre funksionale dhe të oborreve në përdorim”, **kreu II pika 22** bëhet: Njoftimi Publik dhe Afishimi 30 Ditor për vazhdimin e procedurës së kalimit të pronësisë të pasurisë së paluajtshme me numër 4/791 mbi planshentën j-34-5-(114-A) në zonën kadastrale 1430 , që i përket Cukë, Bashkia Sarandë, me sipërfaqe të parcelës ndërtimore **300 m²** dhe sipërfaqe të bazës së ndërtimit **110 m²**, në pronësi të Aleksandri Jorgo Kolonja. Bashkangjitur po ju vendosim në dispozicion kopje të genplan.

Të gjithë personat e interesuar të cilët mund të kenë pretendime mbi këtë sipërfaqe, të paraqesin pretendimet e tyre brenda periudhës 30 ditore të Afishimit Publik, me qëllim pezullimin e procedurave të kalimit të pronësisë.

Ky njoftim mbahet në 4-kopje dy prej të cilave afishohen në ambjentet e ASHK – Sarandë, 1- në ambjentet e Bashkisë Sarandë, dhe tjetra i bashkohet praktikës.



GENPLAN

DREJTORIA E ALUIZNI-T: SARANDE

QARKU: VLORE

BA SHKIA: SARANDE

ZONA KADASTRALE: 1430

ADRESA E PAsURISË: ÇUKE

INDEKSI I HARTËS: J - 34 - 5 - (114-A)

SHKALLA: 1:500

DATA: 08/07/2022

NUMRI UNIK (INDEKS):

11_9027509

NR. I APLIKIMIT:

16866

NR. PAsURISË:

4/791

SIPËRFAQE E PARCELËS NDËRTIMORE = 300

PR. SHITET = PO PR. E TË TRETËVE = JO PR. TË VET = JO

SIPËRFAQE E BAZËS SË NDËRTIMIT = 110

POSEDUESI: ALEKSANDRI JORGO KOLONJA

emër

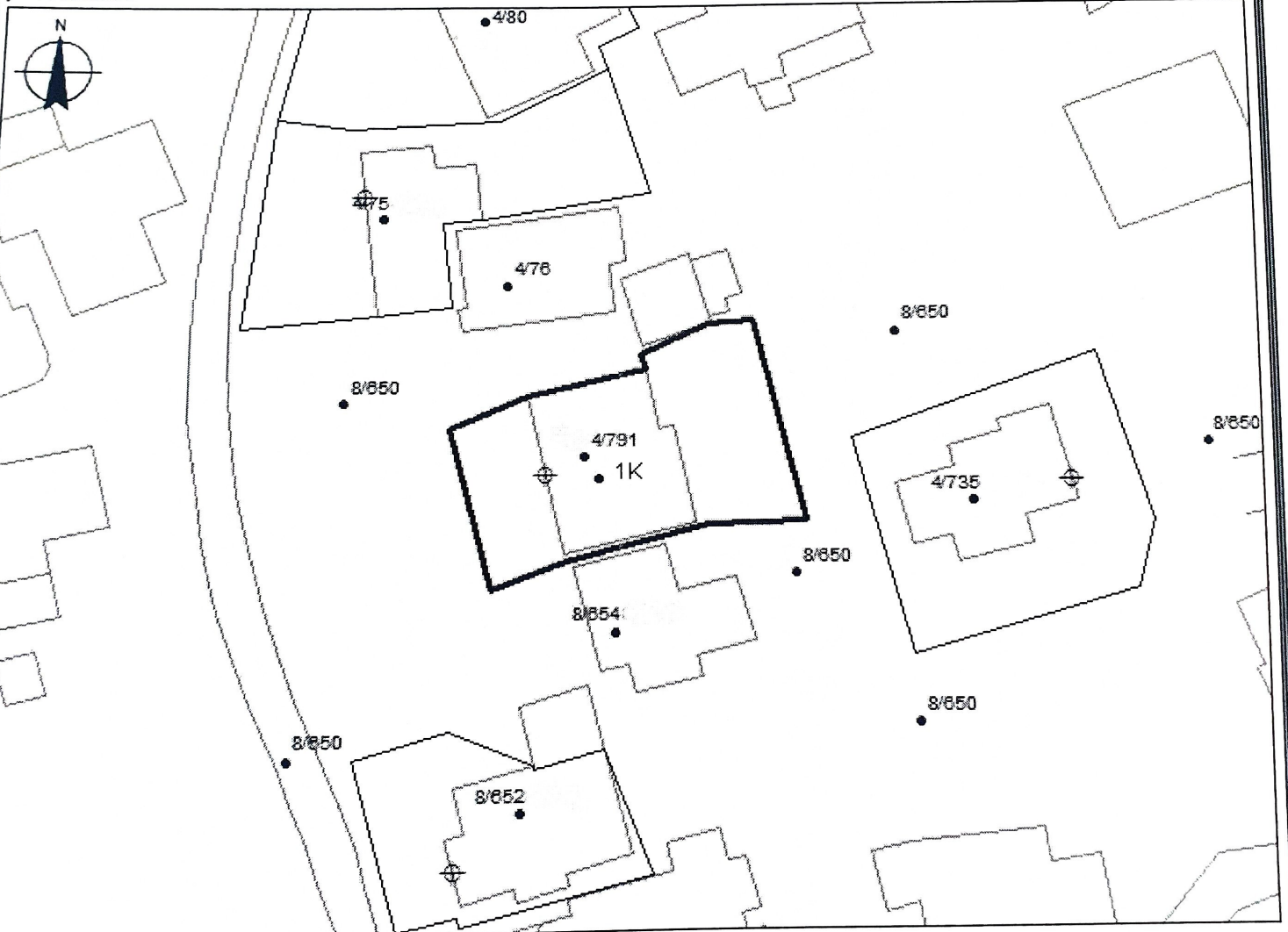
atesia

mblimër

x= 503044.47
y= 4412192.86

KRGJSH

x= 503134.47
y= 4412192.86




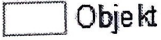


x= 503044.47
y= 4412127.02

KUFITARËT:

ERERI Nr.Pas 4/76
RUG Nr.Pas 8/654
KINDJE Nr.Pas 8/650
KPERENDIM Nr.Pas 8/650

Legjenda

x= 503134.47
y= 4412127.02

-  Hyrje ne objekt
-  Objekt
-  Parcel
-  KUFIPARCELE

SEKTORI I LEGALIZIMIT, ÇËSHITJEVE TE PRONËSISË DHE PROCESIVE HARTOGRAFIKE

SPECIALIST ERMEN

STROKA

PERGJEGJES ERALD

LIKA



REPUBLIKA E SHQIPËRISË

AGJENCIA SHTETËRORE E KADASTRËS
DREJTORIA VENDORE SARANDË

Nr. 6286 Prot.

Sarandë, më 18.04.2022

NJOFTIM PËR SHPALLJE PUBLIKE

Ju njoftojme se subjekti Eleni Jorgji Stillo kane aplikuar për kalimin e pronësisë të objektit të ndërtuar para datës 10.08.1991.

Në zbatim të VKM 827/2020 “Percaktimin e rregullave të hollësishme për miratimin e dokumentit të pronësisë të objekteve pa titull pronësie, trojeve të tyre funksionale dhe të oborreve në përdorim”, **kreu II pika 22** bëhet: Njoftimi Publik dhe Afishimi 30 Ditor për vazhdimin e procedurës së kalimit të pronësisë të pasurisë së paluajtshme me numër 4/655 mbi planshentën j-34-5-(114-A) në zonën kadastrale 1430 , që i përket Cukë, Bashkia Sarandë, me sipërfaqe të parcelës ndërtimore **300 m²** dhe sipërfaqe të bazës së ndërtimit **45.8 m²**, në pronësi të Eleni Jorgji Stillo. Bashkangjitur po ju vendosim në dispozicion kopje të genplan.

Të gjithë personat e interesuar të cilët mund të kenë pretendime mbi këtë sipërfaqe, të paraqesin pretendimet e tyre brenda periudhës 30 ditore të Afishimit Publik, me qëllim pezullimin e procedurave të kalimit të pronësisë.

Ky njoftim mbahet në 4-kopje dy prej të cilave afishohen në ambjentet e ASHK – Sarandë, 1- në ambjentet e Bashkisë Sarandë, dhe tjetra i bashkohet praktikës.



GENPLAN

DREJTORIA E ALUIZNI-T: SARANDE

QARKU: VLORE

BA SHKIA: SARANDE

ZONA KADASTRALE: 1430

ADRESA E PA SURISË: ÇUKE

INDEKSI I HARTËS: J - 34 - 5 - (114-A)

SHKALLA: 1:500

DATA: 08/07/2022

NUMRI UNIK (INDEKS): 11_9028289

NR. I APLIKIMIT: 21437

NR. PA SURISË: 4/655

SIPËRFAQE E PARCELËS NDËRTIMORE = 300

PR. SHTET = PO PR. E TË TRETËVE = JO PR. TË VET = JO

SIPËRFAQE E BAZËS SË NDËRTIMIT = 45.8

POSEDUESI: ELENI JORGJI STILLO

emër

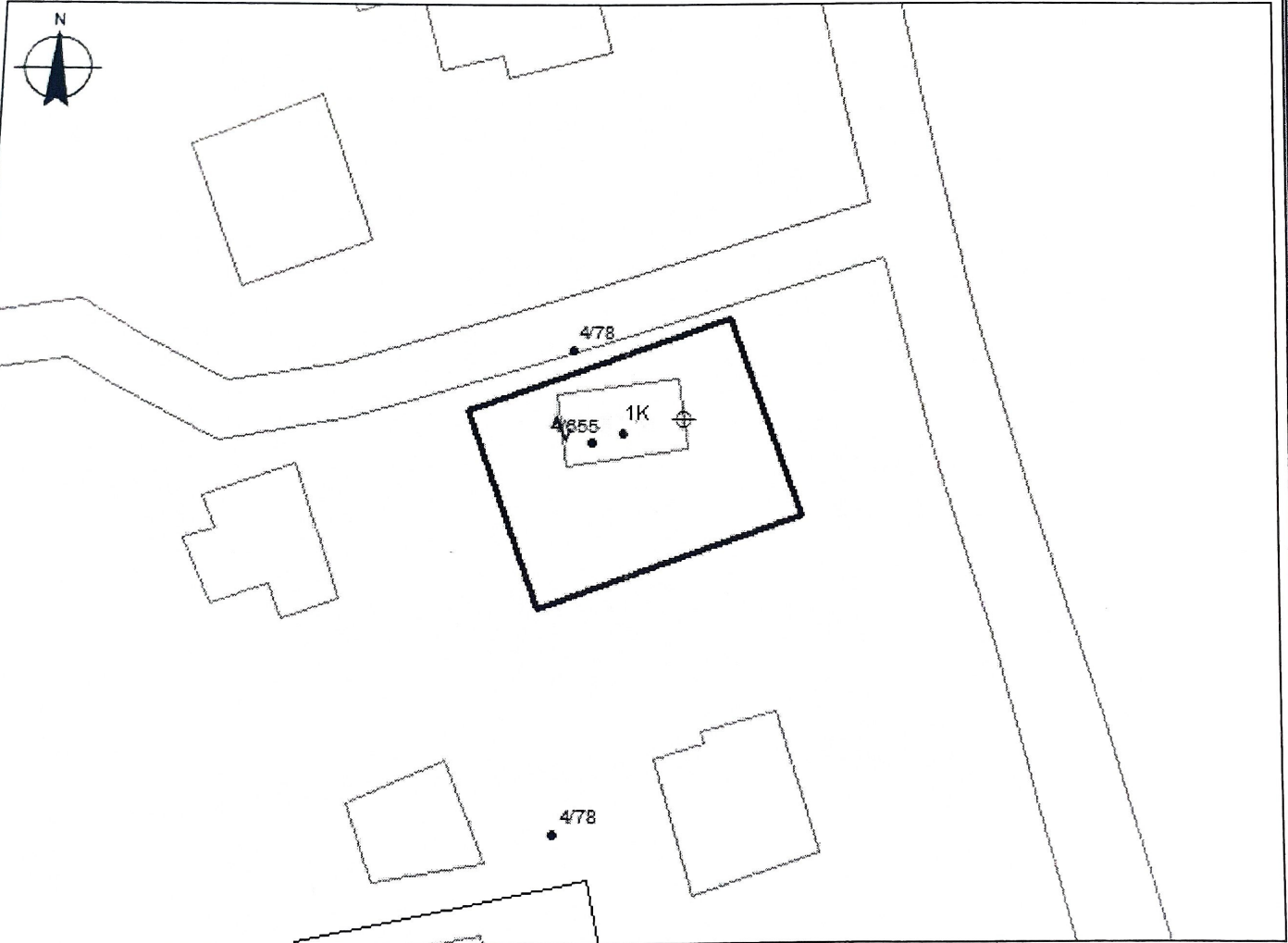
atesia

mbiemër

x= 503075.95
y= 4412444.57

KRGJ SH

x= 503165.95
y= 4412444.57







x= 503075.95
y= 4412378.73

Legjenda

x= 503165.95
y= 4412378.73

KUFITARËT:

VERI Nr.Pas 4/78
JUG Nr.Pas 4/78
LINDJE Nr.Pas 4/78
PERENDIM Nr.Pas 4/78

-  Hyrje ne objekt
-  Objekt
-  Parcel
-  KUFI PARCELE

SEKTORI I LEGALIZIMIT, ÇËSHTJEVE TE PRONËSISË DHE PROCESIVE HARTOGRAFIKE

SPECIALIST ERMEN

STROKA

PËRGJEGJËS ERALED

LIKA



REPUBLIKA E SHQIPËRISË

AGJENCIA SHTETËRORE E KADASTRËS
DREJTORIA VENDORE SARANDE

Nr. 6285 Prot.

Sarandë, më 18.072022

NJOFTIM PËR SHPALLJE PUBLIKE

Ju njoftojme se subjekti Viktor Lutfi Boci kane aplikuar për kalimin e pronësisë të objektit të ndërtuar para datës 10.08.1991.

Në zbatim të VKM 827/2020 “Percaktimin e rregullave të hollësishme për miratimin e dokumentit të pronësisë të objekteve pa titull pronësie, trojeve të tyre funksionle dhe të oborreve në përdorim”, **kreu II pika 22** bëhet: Njoftimi Publik dhe Afishimi 30 Ditor për vazhdimin e procedurës së kalimit të pronësisë të pasurisë së paluajtshme me numër 15/119 mbi planshentën j-34-5-(36-c) në zonën kadastrale 1464, që i përket Delvinë, Bashkia Delvinë, me sipërfaqe të parcelës ndërtimore **300 m²** dhe sipërfaqe të bazës së ndërtimit **112.7 m²**, në pronësi të Viktor Lutfi Boci.
Bashkangjitur po ju vendosim në dispozicion kopje të genplan.

Të gjithë personat e interesuar të cilët mund të kenë pretendime mbi këtë sipërfaqe, të paraqesin pretendimet e tyre brenda periudhës 30 ditore të Afishimit Publik, me qëllim pezullimin e procedurave të kalimit të pronësisë.

Ky njoftim mbahet në 4-kopje dy prej të cilave afishohen në ambjentet e ASHK – Sarandë, 1- në ambjentet e Bashkisë Delvinë, dhe tjetra i bashkohet praktikës.



GENPLAN

DREJTORIA E ALUIZNI-T: SARANDE

QARKU: VLORE

BA SHKIA: DELVINE

ZONA KADASTRALE: 1464

ADRESA E PA SURISË: DELVINE

INDEKSI I HARTËS: J - 34 - 5 - (36-C)

SHKALLA: 1:500

DATA: 07/07/2022

NUMRI UNIK (INDEKS): 11_9029540

NR. I APLIKIMIT: 6168

NR. PA SURISË: 15/119

SIPËRFAQE E PARCELËS NDËRTIMORE = 300

PR. SHTET = PD PR. E TË TRETËVE = JO PR. TË VET = JO

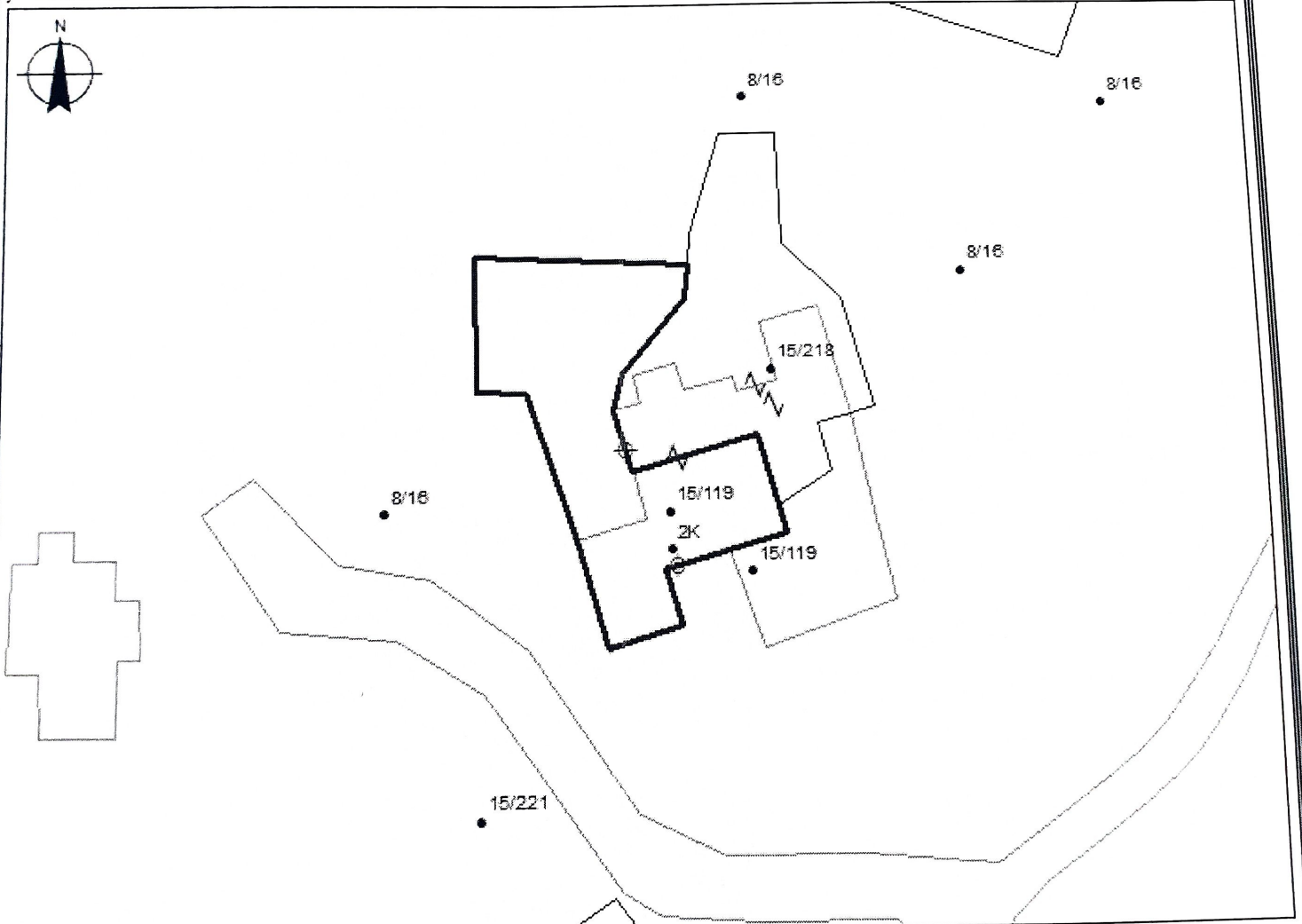
SIPËRFAQE E BAZËS SË NDËRTIMIT = 112.7

POSEDUESI: MKTOR LUTFI BOÇI
emër atesia mbiemër

x= 508055.94
y= 4423261.87

KRGJ SH

x= 508145.94
y= 4423261.87







x= 508055.94
y= 4423296.03

Legjenda

x= 508145.94
y= 4423296.03

KUFITARËT:

VERI Nr.Pas 15/218
JUG Nr.Pas 15/221
LINDJE Nr.Pas 15/119
PERENDIM Nr.Pas 8/16

-  Hyrje ne objekt
-  Objekt
-  Parcel
-  KUFI PARCELE

SEKTORI I LEGALIZIMIT, ÇËSHTJEVE TE PRONËSISË DHE PROCESIVE HARTOGRAFIKE

SPECIALIST ERMEN STROKA

PËRGJEGJËS ERALD LIKA