



REPUBLIKA E SHQIPËRISË
AGJENCIA SHTETËRORE E KADASTRËS
DREJTORIA VENDORE FIER

Nr. 5835 Prot.

Fier, me 12.10.2022

Lenda: Kerkese per afishim publik

AGJENCISE SHTETËRORE TË KADASTRËS
TIRANË

Drejtoria Vendore e ASHK-se Fier, ne zbatim te VKM-se nr.827 date 30.09.2020 "Per percaktimin e rregullave te hollleshme per miratimin e dokumentit te pronesis, te objekteve pa titull pronesis, trojeve te tyre funksionale dhe te oborreve ne perdorim" ka marre ne shqyrtim vetedeklarimin me nr. 5915, date 22.02.2022, plotesuar nga subjekti **Z. ARMANDO THIMI OCO**. Ngaprocesverbali i verifikimit ne terren me date 26.01.2022, rezulton se objekti ndodhet ne Bashkine Fier me keto te dhena :

- ZK. 8531, nr. pasurise 3/1017
- Siperfaqe e parceles ndertimore 155.7m²
- Numri i kateve 1 (nje)
- Per banim

Pasurite kufitare :

- Veri nr. pasurie 3/772
- Jug nr. pasurie 3/44
- Lindjen nr. pasurie 3/805
- Perendim nr. pasurie 3/44


Per sa me siperkerkojme qe te behet afishimi online ne faqen zyrtare te ASHK, kjobazuar ne piken 22 te Vendimit nr. 827 date 30.09.2020, "Tedhenat e kerkeses dhe te evidentimit ne terren behen publike per 30 dite, ne ambientet e njesise administrative kugjendet pasuria, ne ambientet e Drejtorise Vendore te ASHK-se sidhe ne faqen zyrtare online".

Ne bashkepunim me ju.

(Bashkelidhurgenplani pasurise)

DREJTOR

ARBEN VOJA



GENPLAN

DREJTORIA E ASHK : FIER
 QARKU: FIER
 BASHKIA: FIER
 ZONA KADASTRALE: 8531
 ADRESA E PAsURISË: FIER
 INDEKSI I HARTËS: FR-M-7
 SHKALLA: 1:500
 DATA: 10-05-2022

NUMRI UNIK (INDEKS): 05_9029007
 NR. I APLIKIMIT: 5915
 NR. PA SURISË: 3/1017
 SIPËRFAQE E PARCELËS NDËRTIMORE = 155.7
 PR. SHTET = PO PR. E TË TRETËVE = JO PR. TË VET = JO
 SIPËRFAQE E BAZËS SË NDËRTIMIT =
 PO SEDUESI: ARMANDO THIMI OCO
 emër atesia mbiemër

x= 483223.54
 y= 4510070.37

KRGJSH

x= 483313.54
 y= 4510070.37



x= 483223.54
 y= 4510004.53

x= 483313.54
 y= 4510004.53

KUFITARËT:

VERI Nr.Pas 3/772
 JUG Nr.Pas 3/44
 LINDJE Nr.Pas 3/805
 PERENDIM Nr.Pas 3/44

Legjenda

- HYRJE_NE_OBJ
- OBJEKTI
- KUFI PARCELE

SEKTORI I HARTOGRAFISË:

SPECIALIST ANXHELA KOLA
 PËRGJEGJËS ARTUR SINANI

SEKTORI I ÇESHTJEVE TË PRONËSISË:

SPECIALIST MIRJANA ZISI
 PËRGJEGJËS ARTUR SINANI

DREJTOR / PËRFAQËSUES I SUBJEKTI: ARBEN

VOJA

emër

mbiemër

nënshkrimi



REPUBLIKA E SHQIPËRISË
AGJENCIA SHTETËRORE E KADASTRËS
DREJTORIA VENDORE FIER

Nr. 5832 Prot.

Fier, me 12.09 2022

Lenda: Kerkese per afishim publik

AGJENCISE SHTETËRORE TË KADASTRËS
TIRANË

Drejtoria Vendore e ASHK-se Fier, ne zbatim te VKM-se nr.827 date 30.09.2020 "Per percaktimin e rregullave te hollleshme per miratimin e dokumentit te pronesis, te objekteve pa titull pronesis, trojeve te tyre funksionale dhe te oborreve ne perdorim" ka marre ne shqyrtim vetedeklarimin me nr. 101, date 19.09.2018, plotesuar nga subjekti **Z. ZOI KICI PESHKU**. Ngaprocesverbali i verifikimit ne terren me date 09.08.2022, rezulton se objekti ndodhet ne Bashkine Fier me keto te dhena :

- ZK. 8532, nr. pasurise 13/1009
- Siperfaqe e parceles ndertimore 254m²
- Siperfaqe e baze se ndertimit 99.2m²
- Numri I kateve 1 (nje)
- Per banim

Pasurite kufitare :

- Veri nr. pasurie 13/80
- Jug nr. pasurie 13/80
- Lindjenr. pasurie 13/80, 13/1005
- Perendim nr. pasurie 13/80

Per sa me siperkerkojme qe te behet afishim online ne faqen zyrtare te ASHK, kjobazuar ne piken 22 te Vendimit nr.827 date 30.09.2020, "Tedhenat e kerkeses dhe te evidentimit ne terren behen publike per 30 dite, ne ambientet e njesise administrative kugjendet pasuria, ne ambientet e Drejtorise Vendore te ASHK-se sidhe ne faqen zyrtare online".

Ne bashkepunim me ju.

(Bashkelidhur geniplani i pasurise)

DREJTOR

ARBEN VOJA

GENPLAN

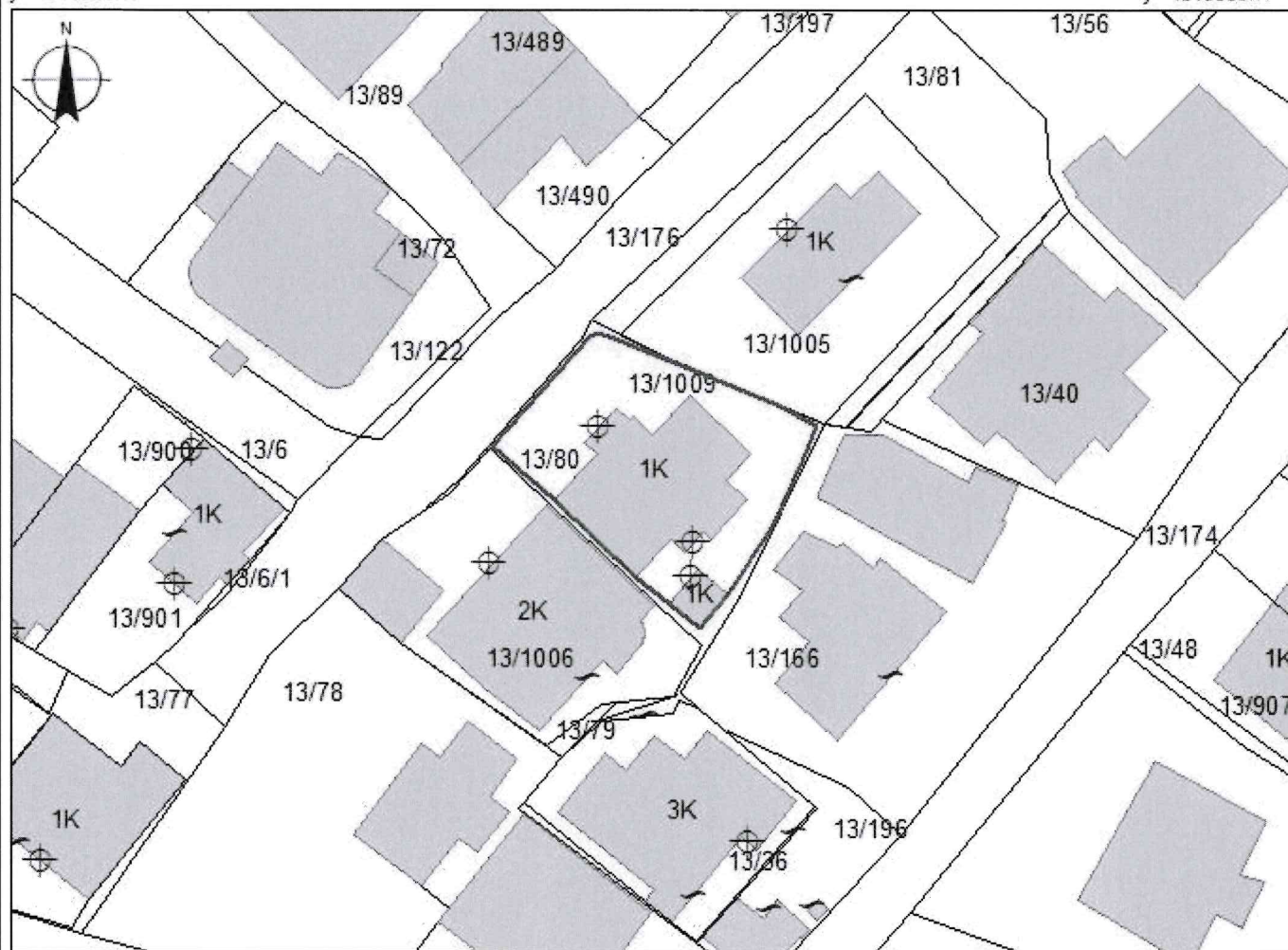
DREJTORIA E ASHK : FIER
 QARKU: FIER
 BASHKIA: FIER
 ZONA KADASTRALE: 8532
 ADRESA E PA SURISË: FIER
 INDEKSI I HARTËS: FR-J-8
 SHKALLA: 1:500
 DATA: 09-09-2022

NUMRI UNIK (INDEKS): 05_9006265
 NR. I APLIKIMIT: 101
 NR. PA SURISË: 13/1009
 SIPËRFAQE E PARCELËS NDËRTIMORE = 254
 PR. SHTET = PO PR. E TË TRETËVE = JO PR. TË VET = JO
 SIPËRFAQE E BAZËS SË NDËRTIMIT = 99.2
 POSEDUESI: ZOI KICI PESHKU
 emër atesia mbiemër

x= 463607.86
 y= 4510839.17

KRGJ SH

x= 463697.86
 y= 4510839.17



x= 463607.86
 y= 4510773.33

x= 463697.86
 y= 4510773.33

KUFITARËT:

VERI Nr.Pas 13/80
 JUG Nr.Pas 13/80
 LINDJE Nr.Pas 13/80, 13/1005
 PERENDIM Nr.Pas 13/80

Legjenda

⊕ HYRJE_NE_OBJ
 ■ OBJEKTI
 — KUFI PARCELE

SEKTORI I HARTOGRAFISË:

SPECIALIST ANISA DURAJ
 PËRGJEGJËS JONIDA GEGA

SEKTORI I ÇËSHTJËVE TË PRONËSISË:

SPECIALIST ANJA BAKIU
 PËRGJEGJËS JONIDA GEGA

DREJTOR / PËRFAQËSUESI I SUBJEKTIT: ARBEN VOJA
 emër mbiemër nënshkrimi



REPUBLIKA E SHQIPËRISË
AGJENCIA SHTETËRORE E KADASTRËS
DREJTORIA VENDORE FIER

Nr. 5830 Prot.

Fier, me 12. 09 2022

Lenda: Kerkese per afishim publik

AGJENCISE SHTETËRORE TË KADASTRËS

TIRANË

Drejtoria Vendore e ASHK-se Fier, ne zbatim te VKM-se nr.827 date 30.09.2020 "Per percaktimin e rregullave te hollleshme per miratimin e dokumentit te pronesis, te objekteve pa titull pronesis, trojeve te tyre funksionale dhe te oborreve ne perdorim" ka marre ne shqyrtim vetedeklarimin me nr. 1241,2178, date 04.12.2018,26.12.2019, plotesuar nga subjekti **Z. THIMJO LLAZAR STEFI, VOJSANA SHEMO STEFI**. Nga procesverbali I verifikimit ne terren me date 16.11.2021, rezulton se objekti ndodhet ne Bashkine Fier me keto te dhena :

- ZK. 8534,nr.pasurie2/10085
- Siperfaqe e parcelesndertimore 192.1m2
- Siperfaqe e baze se ndertimit 100.4m2
- Numri I kateve 1 (nje)
- Per banim

Pasuritekufitare :

- Veri nr.pasurie2/27,2/11,2/27-ND
- Jug nr.pasurie 2/11/1
- Lindjenr.pasurie 2/180
- Perendimnr.pasurie 2/55

Per sa me siperkerkojmeqetebehetafishimionline ne faqenzyrtarete ASHK,kjobazuar ne piken 22teVendimitnr.827 date 30.09.2020, "Tedhenat e kerkesesdheteevidentimit ne terrenbehenpublike per 30 dite ,ne ambientet e njesise administrative kugjendetpasuria, ne ambientet e DrejtoriseVendorete ASHK-se sidhe ne faqenzyrtare online".

Ne bashkepunim me ju.

(Bashkelidhurgenplaniipasurise)

DREJTOR

ARBEN VOJA



GENPLAN

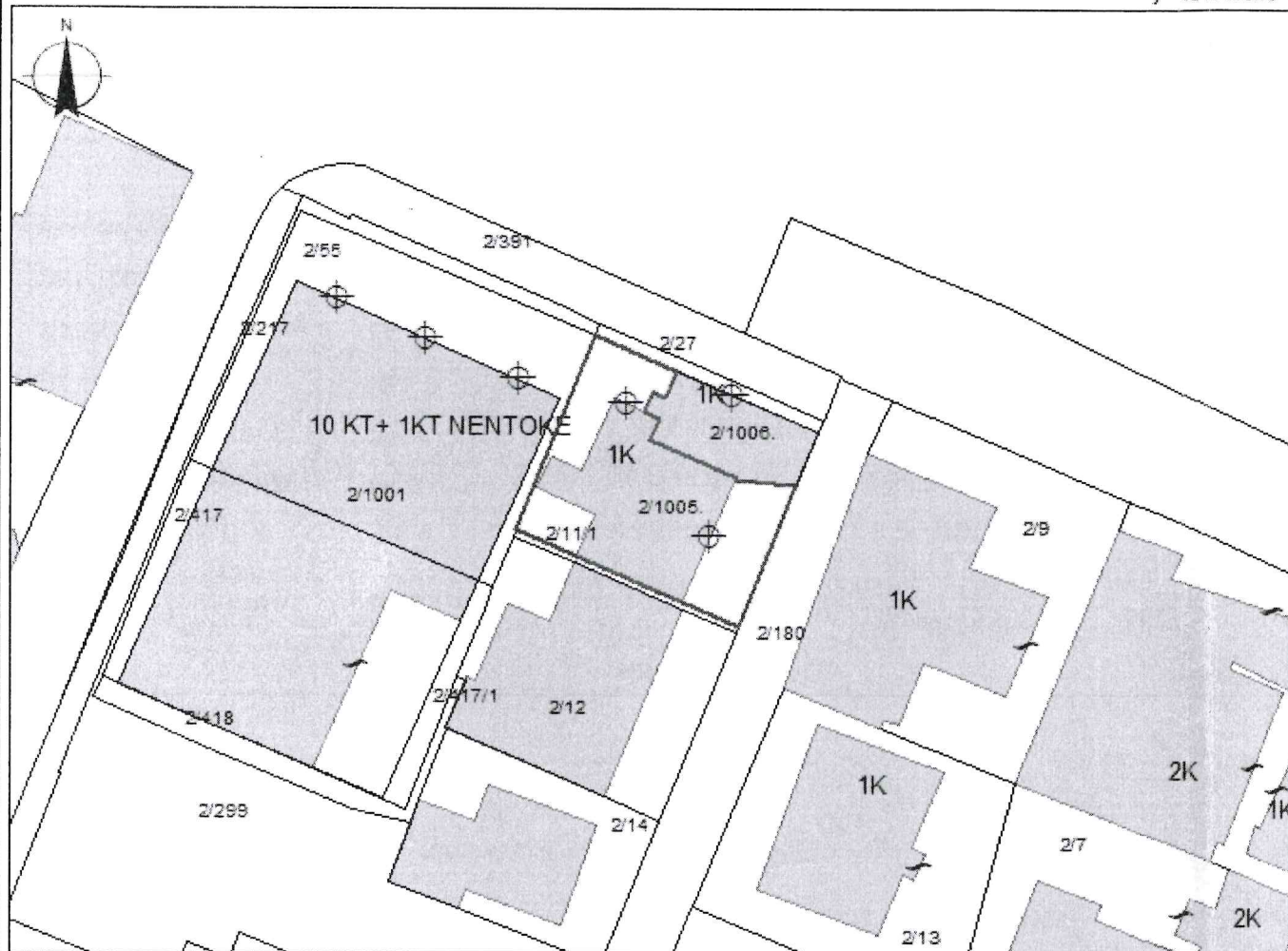
DREJTORIA E ASHK : FIER
 QARKU: FIER
 BA SHKIA: FIER
 ZONA KADASTRALE: 8534
 ADRESA E PA SURISË: FIER
 INDEKSI I HARTËS: FR-K-5
 SHKALLA: 1:500
 DATA: 28-01-2022

NUMRI UNIK (INDEKS): 05_9007405_05_9010266
 NR. I APLIKIMIT: 1241,2178
 NR. PA SURISË: 2/1005.
 SIPËRFAQE E PARCELË S NDËRTIMORE = 192.1
 PR. SHTET = *Po* PR. E TË TRETËVE = *Jo* PR. TË VET = *Jo*
 SIPËRFAQE E BAZËS SË NDËRTIMIT = 100.4
 POSEDUESI: THIMJO LLAZAR STEFI
 VOJSANA SHEMA STEFI

x= 462415.7
 y= 4510606.18

KRGJSH

x= 462505.7
 y= 4510606.18



x= 462415.7
 y= 4510540.34

x= 462505.7
 y= 4510540.34

KUFITARËT:

VERI Nr.Pas 2/27,2/11,2/27-ND
 JUG Nr.Pas 2/11/1
 LINDJE Nr.Pas 2/180
 PERENDIM Nr.Pas 2/55

Legjenda

⊕ HYRJE_NE_OBJ
 ■ OBJEKTI
 — KUFI PARCELE

SEKTORI I HARTOGRAFISË:

SPECIALIST ANXHELA KOLA
 PËRGJEGJËS ARTUR SINANI

SEKTORI I ÇË SHTJEVE TË PRONË SISË:

SPECIALIST MIRJANA ZISI
 PËRGJEGJËS KLEO MUHAMETAJ

DREJTOR / PËRFAQËSUES I SUBJEKTI: BLENDAR emër

KARAXHA mbiemër

12/09/22 nënshkrimi