

AGJENCIA SHTETËRORE E KADASTRËS
DREJTORIA VENDORE SARANDE

Nr. 8691 Prot.

Sarandë, më 20.08.2022

NJOFTIM PËR SHPALLJE PUBLIKE

Ju njoftojme se subjekti Karafile Maksut Musllimi ka aplikuar per kalimin ne pronesisë të objektit te ndërtuar para datës 10.08.1991.

Në zbatim të VKM 827/2020 “Percaktimin e rregullave të hollësishme për miratimin e dokumentit të pronësisë të objekteve pa titull pronësie, trojeve të tyre funksionale dhe të oborreve në përdorim”, **kreu II pika 22** bëhet: Njoftimi Publik dhe Afishimi 30 Ditor për vazhdimin e procedurës së kalimit të pronësisë të pasurisë së paluajtshme me numër 11/74 mbi planshentën J-34-5-(36-c) në zonën kadastrale 1464 , që i përket Delvinë, Bashkia Delvinë, me sipërfaqe të parcelës ndërtimore **300 m²** dhe sipërfaqe të bazës së ndërtimit **64.8 m²**, në pronësi të Karafile Maksut Musllimi. Bashkangjitur po ju vendosim në dispozicion kopje të genplan.

Të gjithë personat e interesuar të cilët mund të kenë pretendime mbi këtë sipërfaqe, të paraqesin pretendimet e tyre brenda periudhës 30 ditore të Afishimit Publik, me qëllim pezullimin e procedurave të kalimit të pronësisë.

ky njoftim mbahet në 3-kopje, 1 prej të cilave afishohet në ambjentet e ASHK – Sarandë, 1- në ambjentet e Bashkisë Delvinë, dhe tjetra i bashkohet praktikës.

**DREJTOR
AIDA DEMI
ME URDHER DHE ME DELEGIM
ZV/DREJTOR
BLERTI DIAMANTI**



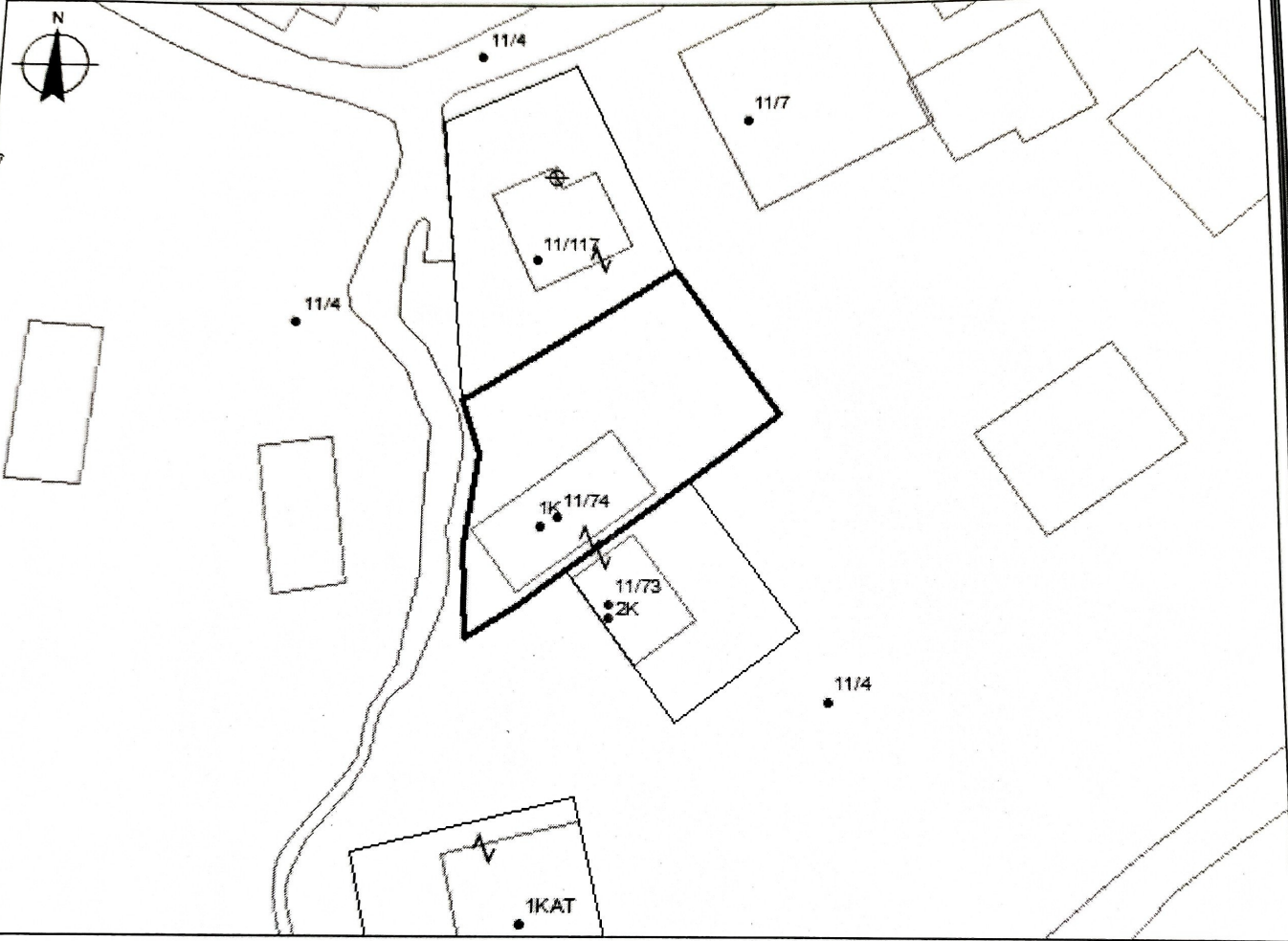
GENPLAN

DREJTORIA E ALUIZNI-T: SARANDE	NUMRI UNIK (INDEKS):	11_9030082
QARKU: VLORE	NR. I APLIKIMIT:	4136/27
BA SHKIA: DELVINE	NR. PA SURISË:	11/74
ZONA KADASTRALE: 1464	SIPËRFAQE E PARCELËS NDËRTIMORE =	300
ADRESA E PA SURISË: DELVINE	PR. SH TET = PO PR. E TË TRETËVE = JO PR. TË VET = JO	
INDEKSI I HARTËS: J - 34 - 5 - (36-C)	SIPËRFAQE E BAZËS SË NDËRTIMIT =	64.8
SHKALLA: 1:500	POSEDUESI: KARAFI LE MAKSUT MUSLLIMI	
DATA: 16/09/2022	emër atesia mbiemër	

x= 508357.98
y= 4423728.05

KRGJSH

x= 508447.98
y= 4423728.05



x= 508357.98
y= 4423662.21

x= 508447.98
y= 4423662.21

KUFITARËT:
VERI Nr.Pas 11/4
JUG Nr.Pas 11/117
INDJE Nr.Pas 11/4
PERENDIM Nr.Pas 11/4

Legjenda

- Hyrje ne objekt
- Objekt
- Parcel
- KUFI PARCE LE

SEKTORI I LEGALIZIMIT, ÇËSH TJEVE TE PROMËSISË DHE PROCESIVE HARTOGRAFIKE

SPECIALIST ERMEN STROKA

ERGJEGJES ERALD LIKA

ME URDHER DHE DELEGIM ZV/DREJTORI :BLERTI DIAMANTI

emër

mbiemër

nënshkrimi



REPUBLIKA E SHQIPËRISË

AGJENCIA SHTETËRORE E KADASTRËS
DREJTORIA VENDORE SARANDE

Nr. 8690 Prot.

Sarandë, më 20.08 2022

NJOFTIM PËR SHPALLJE PUBLIKE


Ju njoftojme se subjekti Jani Mihal Funda ka aplikuar për kalimin në pronësi të objektit të ndërtuar para datës 10.08.1991.

Në zbatim të VKM 827/2020 "Percaktimin e rregullave të hollësishme për miratimin e dokumentit të pronësisë të objekteve pa titull pronësie, trojeve të tyre funksionale dhe të oborreve në përdorim", **kreu II pika 22** bëhet: Njoftimi Publik dhe Afishimi 30 Ditor për vazhdimin e procedurës së kalimit të pronësisë të pasurisë së paluajtshme me numër 4/721 mbi planshentën J-34-5-(114-A) në zonën kadastrale 1430, që i përket Cukë, Bashkia Sarandë, me sipërfaqe të parcelës ndërtimore **300 m²** dhe sipërfaqe të bazës së ndërtimit **90.6 m²**, në pronësi të Jani Mihal Funda. Bashkangjitur po ju vendosim në dispozicion kopje të genplan.

Të gjithë personat e interesuar të cilët mund të kenë pretendime mbi këtë sipërfaqe, të paraqesin pretendimet e tyre brenda periudhës 30 ditore të Afishimit Publik, me qëllim pezullimin e procedurave të kalimit të pronësisë.

Ky njoftim mbahet në 3-kopje, 1 prej të cilave afishohet në ambjentet e ASHK – Sarandë, 1- në ambjentet e Bashkisë Sarandë, dhe tjetra i bashkohet praktikës.

DREJTOR
AIDA DEMI
ME URDHER DHE ME DELEGIM
ZV/DREJTOR
BLERTI DIAMANTI

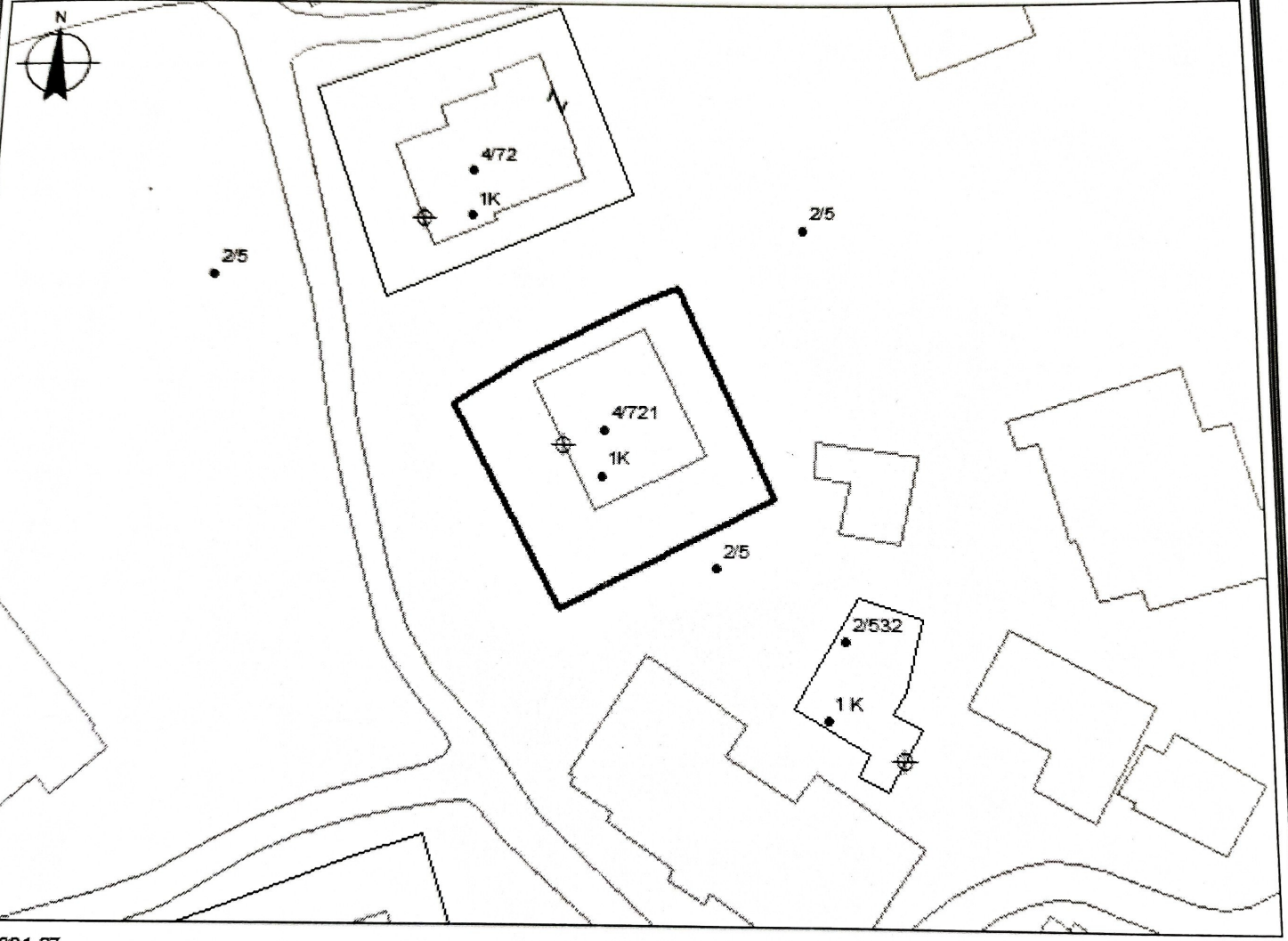


DREJTORIA E ALUIZNI-T: SARANDE	NUMRI UNIK (INDEKS):	11_9030139
QARKU: VLORE	NR. I APLIKIMIT:	12219,71
BA SHKIA: SARANDE	NR. PA SURISË:	4/721
ZONA KADASTRALE: 1430	SIPËRFAQE E PARCELËS NDËRTIMORE =	300
ADRESA E PA SURISË: ÇUKE	PR. SHETET = PO PR. E TË TRETËVE = JO PR. TË VET = JO	
INDEKSI I HARTËS: J - 34 - 5 - (114-A)	SIPËRFAQE E BAZËS SË NDËRTIMIT =	90.6
SHKALLA: 1:500	POSEDUE SI: JANI MIHAL FUNDA	
DATA: 16/09/2022	emër atesia mbiemër	

x= 502691.27
y= 4412596.64

KRGJSH

x= 502781.27
y= 4412596.64



x= 502691.27
y= 4412530.8

x= 502781.27
y= 4412530.8

UFITARËT:

ERI	Nr.Pas	4/72
UG	Nr.Pas	2/5
NDJE	Nr.Pas	2/5
ERENDIM	Nr.Pas	2/5

Legjenda

- Hyrje ne objekt
- Objekt
- Parcel
- KUFI PARCELE

SEKTORI I LEGALIZIMIT, ÇËSHTJEVE TE PRONËSISË DHE PROCESIVE HARTOGRAFIKE

SPECIALIST ERMEN STROKA

ERGJEGJES ERALD LIKA

ME URDHER DHE DELEGIM ZV/DREJTORI: BLERTI DIAMANTI



REPUBLIKA E SHQIPËRISË

**AGJENCIA SHTETËRORE E KADASTRËS
DREJTORIA VENDORE SARANDE**

Nr. 8639 Prot.

Sarandë, më 20 08.2022

NJOFTIM PËR SHPALLJE PUBLIKE


Ju njoftojme se subjekti Ismail Shaqir Boci ka aplikuar për kalimin në pronësi të objektit të ndërtuar para datës 10.08.1991.

Në zbatim të VKM 827/2020 "Percaktimin e rregullave të hollësishme për miratimin e dokumentit të pronësisë të objekteve pa titull pronësie, trojeve të tyre funksionale dhe të oborreve në përdorim", **kreu II pika 22** bëhet: Njoftimi Publik dhe Afishimi 30 Ditor për vazhdimin e procedurës së kalimit të pronësisë të pasurisë së paluajtshme me numër 15/558 mbi planshentën J-34-5-(36-c) në zonën kadastrale 1464, që i përket Delvinë, Bashkia Delvinë, me sipërfaqe të parcelës ndërtimore **300 m²** dhe sipërfaqe të bazës së ndërtimit **226.3 m²**, në pronësi të Ismail Shaqir Boci. Bashkangjitur po ju vendosim në dispozicion kopje të genplan.

Të gjithë personat e interesuar të cilët mund të kenë pretendime mbi këtë sipërfaqe, të paraqesin pretendimet e tyre brenda periudhës 30 ditore të Afishimit Publik, me qëllim pezullimin e procedurave të kalimit të pronësisë.

Ky njoftim mbahet në 3-kopje, 1 prej të cilave afishohet në ambjentet e ASHK – Sarandë, 1- në ambjentet e Bashkisë Delvinë, dhe tjetra i bashkohet praktikës.

**DREJTOR
AIDA DEMI
ME URDHER DHE ME DELEGIM
ZV/DREJTOR
BLERTI DIAMANTI**



DREJTORIA E ALUIZNI-T: SARANDE

QARKU: VLORE

BA SHKIA: DELVINE

ZONA KADASTRALE: 1464

ADRESA E PASURISË: DELVINE

INDEKSI I HARTËS: J - 34 - 5 - (36-C)

SHKALLA: 1:500

DATA: 15/09/2022

NUMRI UNIK (INDEKS): 11_9026205

NR. I APLIKIMIT: 12792

NR. PA SURISË: 15/558

SIPËRFAQE E PARCELËS NDËRTIMORE = 300

PR. SHTET = PO PR. E TË TRETËVE = JO PR. TË VET = JO

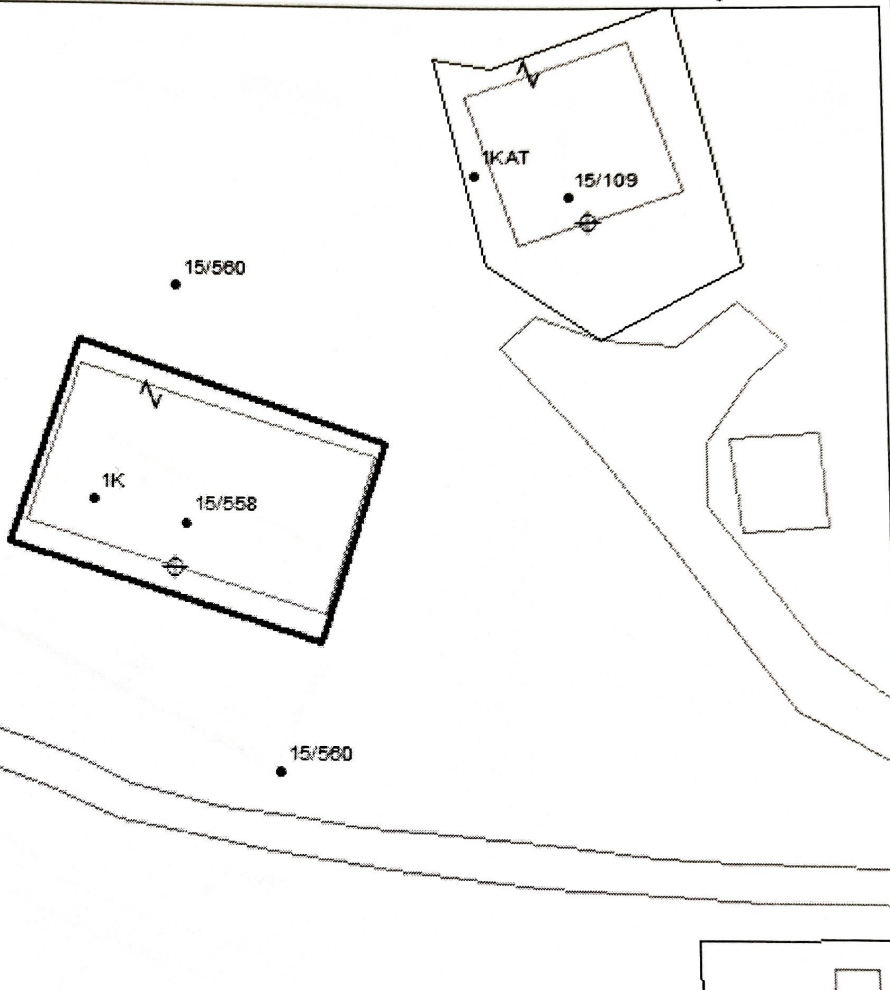
SIPËRFAQE E BAZËS SË NDËRTIMIT = 226.3

POSEDUESI: ISMAIL SHAQIR BOÇI
emër atesia mbiemër

x= 508011.74
y= 4423479.93

KRGJ SH

x= 508101.74
y= 4423479.93



x= 508011.74
y= 4423414.09

x= 508101.74
y= 4423414.09

Legjenda

⊕ Hyrje ne objekt

▭ Objekt

▭ Parcel

— KUPI PARCELE

KUFITARËT:

VERI Nr.Pas 15/560
JUG Nr.Pas 15/560
LINDJE Nr.Pas 15/560
PERENDIM Nr.Pas 15/560

SEKTORI I LEGALIZIMIT, ÇËSHITJEVE TE PRONËSISË DHE PROCESIVE HARTOGRAFIKE

SPECIALIST ERMEN STROKA *[Signature]*

PERGJEGJES ERALED LIKA *[Signature]*

ME URDHER DHE DELEGIM ZVDREJTORI :BLERTI

DIAMANTI

emër

mbiemër

nënshkrimi