



REPUBLIKA E SHQIPËRISË

AGJENCIA SHTETËRORE E KADASTRËS  
DREJTORIA VENDORE ELBASAN

Nr. 4559 Prot

Elbasan më 23 / 2022

LËNDA: Dërgohen për shpallje/afishim publik objektet e ndërtuara para vitit 1991

DREJTORISË SË PËRGJITHSHME ASHK TIRANË  
Z ARTAN LAME  
DREJTOR I PËRGJITHSHEM

Në zbatim të pikës 22 të VKM nr. 827 ,datë 30.09.2020 " Për përcaktimin e rregullave të hollësishme për miratimin e dokumentit të pronësisë të objekteve pa titull pronësie,trojeve të tyre funksionale dhe oborreve në përdorim",bashkelidhur ju dërgojem për shpallje / afishim publik listën e objekteve të ndërtuara deri më datë 10.08.1991.

Faqe gjithsej 5 (Pese )

Me respekt,

DREJTORI  
Mariglen DISHA



Adresa: Lagjja: " 5 Maji ", Rruga " 28 Nëntori", Elbasan, tel. +355(0)5446324



REPUBLIKA E SHQIPËRISË

DREJTORISË SË PËRGJITHSHME ASHK TIRANË  
DREJTORIA VENDORE ELBASAN

Elbasan më \_\_\_/\_\_\_/2022

**SHPALLJE**

Drejtoria Vendore e Agjencisë Shtetërore të Kadastrës (ASHK-së) Elbasan bën shpalljen/afishimin publik për qytetarët për të cilët kanë nisur procedurat e kalimit të pronësisë të objekteve të ndërtuara para vitit 1991 ( në zbatim të ligjit nr. 20 ,datë 05.03.2020 " Për përfundimin e proceseve kalimtare të pronësisë në Republikën e Shqipërisë " si dhe sipas VKM-së nr. 827 datë 30.09.2020).Publikimi i plan vendosjes së objekteve që po trajtohen nga Drejtoria Vendore bëhet për një periudhë 30 ditore.  
Bashkëlidhur po ju vendosim në dispozicion listën emërore , plan vendosjet e objekteve dhe të truallit funksional të tyre.

Nr.	Objekti	Trualli funksional			Te dhenat e subjektit	Vendodhja e Objektivit	
	Siperfaqie ( m <sup>2</sup> )	Nr. I pasurise	Siperfaqie ( m <sup>2</sup> )	Zona Kadastrale	Emer Atesi Mbiemer	Bashkia	Qyteti
1	141.8	5/48/1	300	2908	Ylli Halit Dushku	Peqin	Peqin
2	115.5	9/184	115.5	2908	Dylaver Shaqir Pilavi	Peqin	Peqin
3	81.7	79/1	300	2883	Hane Jakov Bërdufi	Elbasan	Elbasan

Faleminderit !

DREJTORI  
Mariglen DISHA



# GENPLAN

DREJTORIA E ALUIZNI-T : ELBASAN

NUMRI UNIK (INDEKS):

04\_9016924

QARKU: ELBASAN

NR. I APLIKIMIT:

1233, 61666

BASHKIA: ELBASAN

NR. PASURISË:

79/1

ZONA KADASTRALE: 2883

SIPËRFAQE E PARCELËS NDËRTIMORE =

300

ADRESA E PASURISË: PASHTRESH

SIP. SHTET = PO SIP. TRETËVE = JO PR. TE VET = JO

INDEKSI I HARTËS: K-34-101-(248-C)

SIPËRFAQE E BAZËS SË NDËRTIMIT =

81.7

SHKALLA: 1:500

POSEDUESI:

HANE

JAKOV

BËRDUFI

DATA: 02/08/2022

emër

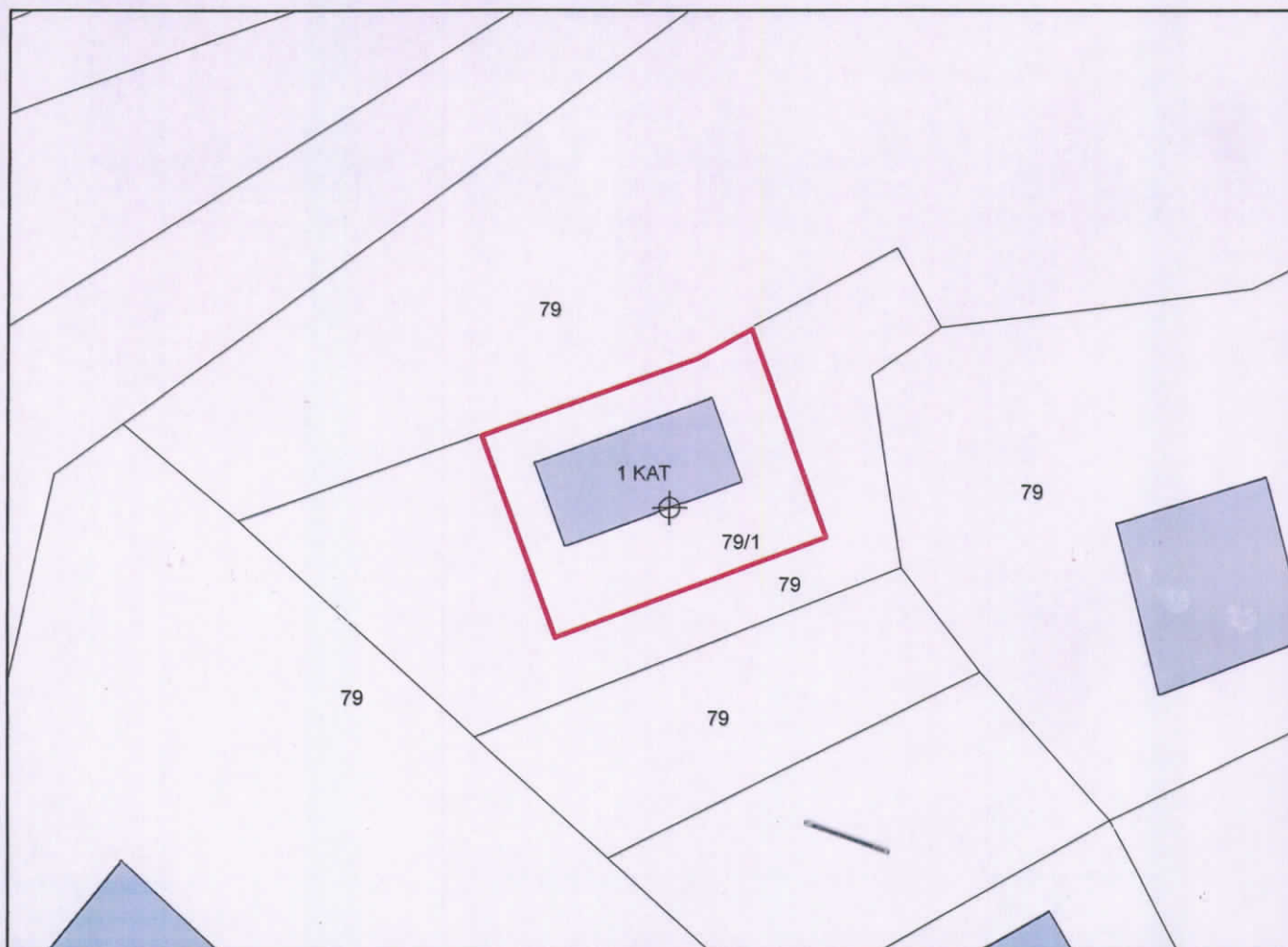
atesia

mblëmër

x= 435127.77  
y= 4539598.73

KRGJSH

x= 435217.05  
y= 4539598.73



x= 435127.77  
y= 4539533.42

## Legjenda

x= 435217.05  
y= 4539533.42

### KUFITARËT:

VERI Nr.Pas 79  
JUG Nr.Pas 79  
LINDJE Nr.Pas 79  
PERENDIM Nr.Pas 79

⊕ HYRJA  
■ OBJEKTI  
□ PARCELA  
▭ KUPI PARCELE

### SEKTORI I HARTOGRAFISË:

SPECIALIST DRITAN BODURRI  
PËRGJEFËS ARTUR HASANI

### SEKTORI I ÇËSHTJEVE TË PRONËSISË:

SPECIALIST BLENDAR BANJA

DREJTORI I PËRFAQËSUEVE MARIGLEN

sh.

emër

mblëmër

nënk...



# GENPLAN

DREJTORIA E ALUIZNI-T : ELBASAN

NUMRI UNIK (INDEKS):

04\_9028353

QARKU: ELBASAN

NR. I APLIKIMIT:

64777

BASHKIA: PEQIN

NR. PASURISË:

9/184

ZONA KADASTRALE: 2908

SIPËRFAQE E PARCELËS NDËRTIMORE = 115.5

ADRESA E PASURISË: ÇESME

SIP. SHTET = PO SIP. TRETËVE = JO PR. TE VET = JO

INDEKSI I HARTËS: B12-49-13a, PE;D-4

SIPËRFAQE E BAZËS SË NDËRTIMIT = 115.5

SHKALLA: 1:500

POSEDUESI: DYLAVER SHAQIR PILAVI

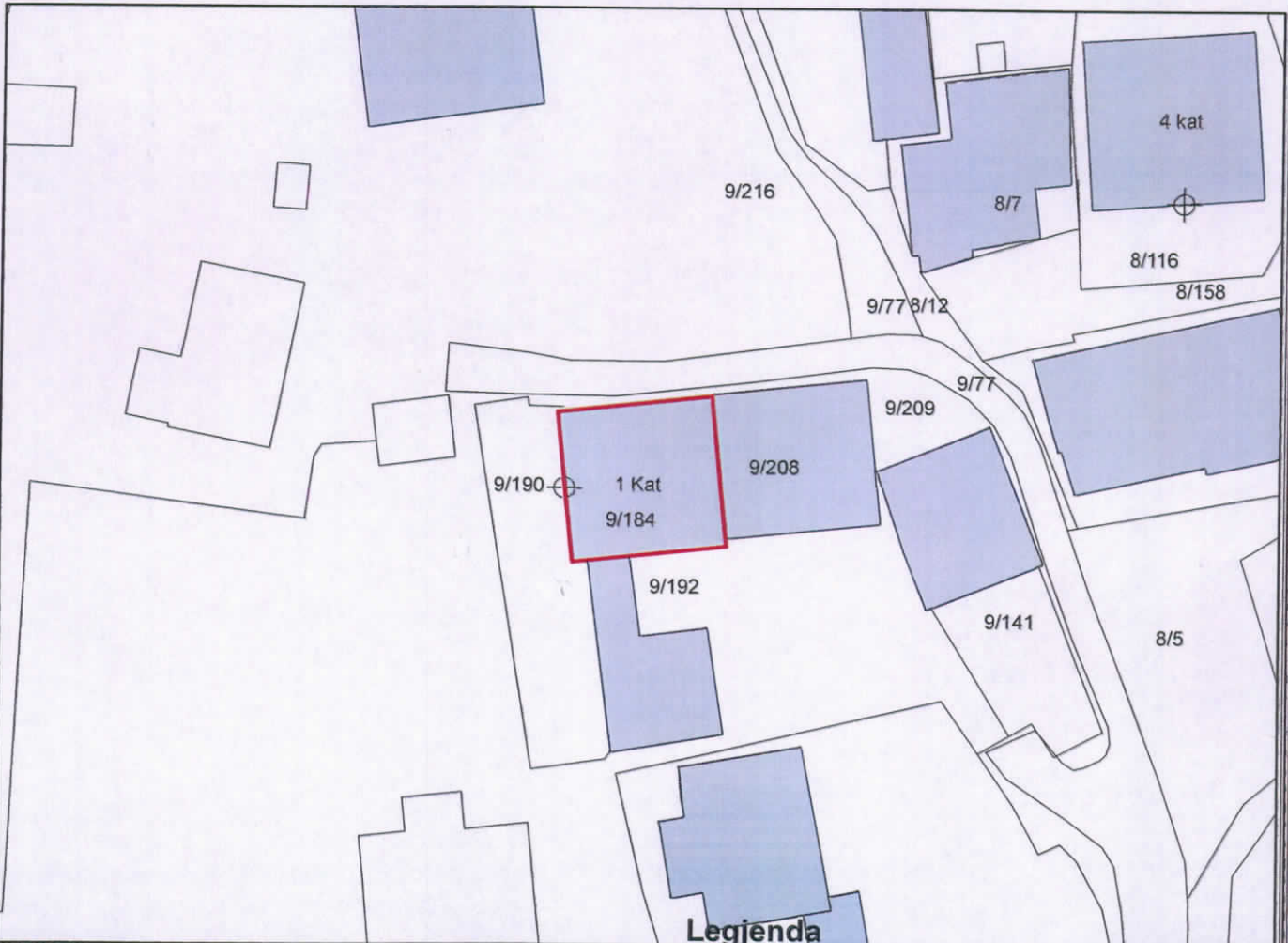
DATA: 30-06-2022

emër atesia mbiemër

x= 394434.48  
y= 4544849.53

KRGJSH

x= 394523.75  
y= 4544849.53



x= 394434.48  
y= 4544784.22

x= 394523.75  
y= 4544784.22

## KUFITARËT:

VERI Nr.Pas 9/77  
JUG Nr.Pas 9/192  
LINDJE Nr.Pas 9/208,9/176  
PËRENDIM Nr.Pas 9/190,9/176

HYRJA

parcele

NDARJE\_2351

OBJEKTI  
KUFTI PARCELE

## SEKTORI I HARTOGRAFISË:

## SEKTORI I ÇESHTJEVE TË PRONËSISË:

SPECIALIST NEVILA SULA

SPECIALIST BLEDAR BANJA

PËRGJEGJËS ARTUR HASANI

DREJTOR / PËRFAQËSUES I SUBJEKTIT: MARIË LENI

emër

LISHA

mbiemër

nënshkrimi

# GENPLAN

DREJTORIA E ALUIZNI-T : ELBASAN

QARKU: ELBASAN

BASHKIA: PEQIN

ZONA KADASTRALE: 2908

ADRESA E PASURISË: TEQE

INDEKSI I HARTËS: B12-49-14c, PE;E-5

SHKALLA: 1:500

DATA: 04-08-2022

NUMRI UNIK (INDEKS):

04\_9001337,04\_902955

NR. I APLIKIMIT:

539,8823

NR. PASURISË:

5/48/1

SIPËRFAQE E PARCELËS NDËRTIMORE =

300

SIP. SHTET = PO SIP. TRETËVE = JO PR. TE VET = JO

SIPËRFAQE E BAZËS SË NDËRTIMIT =

141.8

POSEDUESI:

YLLI

HALIT

DUSHKU

emër

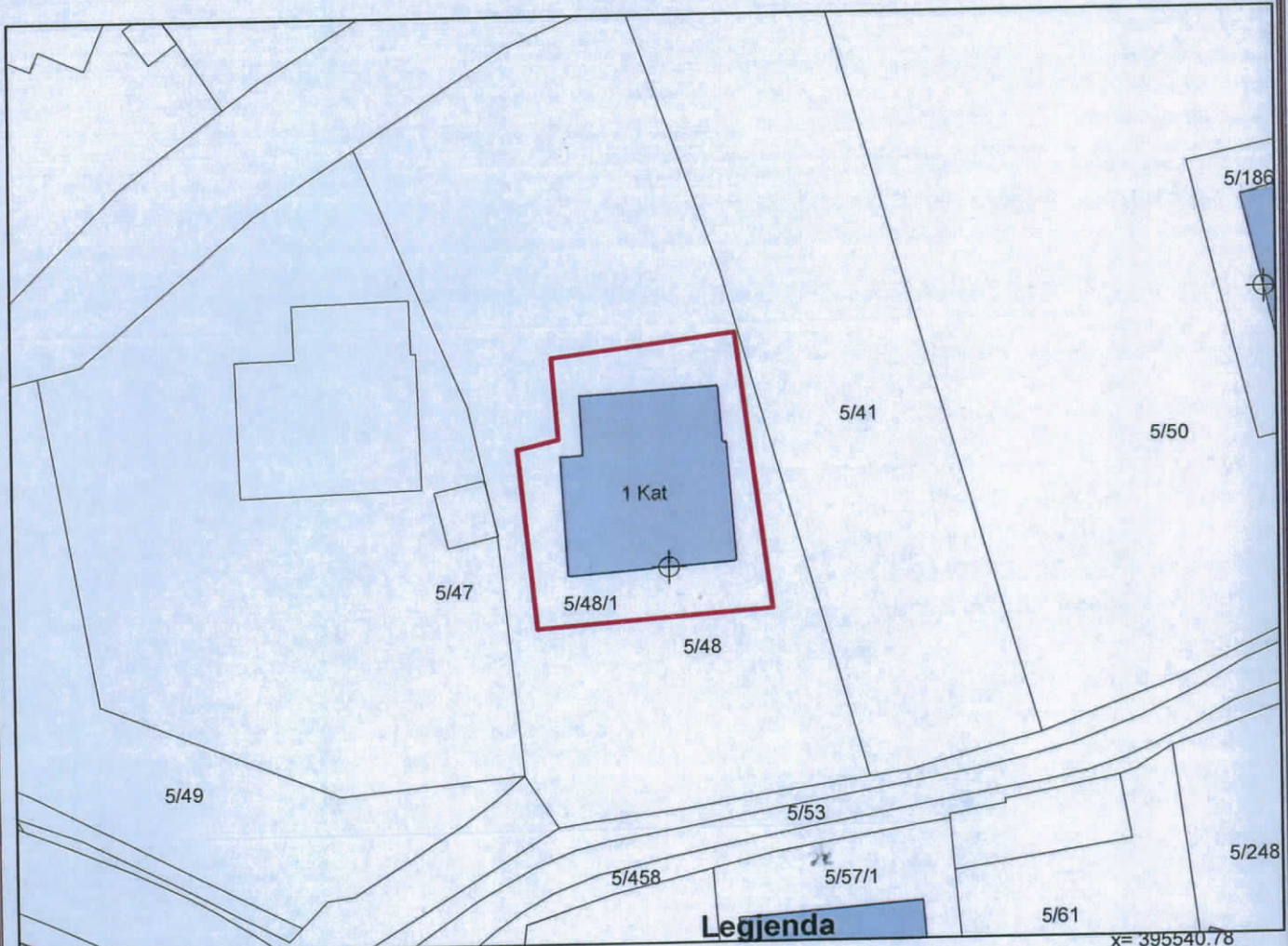
atesia

mblimër

KRGJSH

x= 395540.78  
y= 4544649.07

x= 395451.51  
y= 4544649.07



## Legjenda

⊕ HYRJA

— parcele

— NDARJE\_2351

■ OBJEKTI  
■ KUFT PARCELE

x= 395451.51  
y= 4544583.76

x= 395540.78  
y= 4544583.76

## KUFITARËT:

VERI Nr.Pas 5/48  
JUG Nr.Pas 5/48  
LINDJE Nr.Pas 5/48  
PERENDIM Nr.Pas 5/48

## SEKTORI I HARTOGRAFISË:

SPECIALIST NEVILA SULA  
PËRGJEGJËS ARTUR HASANI

## SEKTORI I ÇËSHTJEVE TË PRONËSISË:

SPECIALIST BLEDAR BANJA

DREJTOR / PËRFAQËSUES I SUBJEKTIT: MARGLEN  
emër

DISHA  
mblimër

nënshkrimi

