



REPUBLIKA E SHQIPËRISË

AGJENCIA SHTETËRORE E KADASTRËS
DREJTORIA VENDORE SARANDE

Nr. 9751 Prot.

Sarandë, më 13.10.2022

NJOFTIM PËR SHPALLJE PUBLIKE

Ju njoftojme se subjekti Perikli Cerciz Haxhi ka aplikuar per kalimin ne pronesisë të objektit te ndërtuar para datës 10.08.1991.

Në zbatim të VKM 827/2020 “Percaktimin e rregullave të hollësishme për miratimin e dokumentit të pronësisë të objekteve pa titull pronësie, trojeve të tyre funksionle dhe të oborreve në përdorim”, **kreu II pika 22** bëhet: Njoftimi Publik dhe Afishimi 30 Ditor për vazhdimin e procedurës së kalimit të pronësisë të pasurisë së paluajtshme me numër 4/75 mbi planshentën k-34-137-(241-c) në zonën kadastrale 1670 , që i përket Vergo, Bashkia Delvinë, me sipërfaqe të parcelës ndërtimore **300 m²** dhe sipërfaqe të bazës së ndërtimit **105.9 m²**, në pronësi të Perikli Cerciz Haxhi. Bashkangjitur po ju vendosim në dispozicion kopje të genplan.

Të gjithë personat e interesuar të cilët mund të kenë pretendime mbi këtë sipërfaqe, të paraqesin pretendimet e tyre brenda periudhës 30 ditore të Afishimit Publik, me qëllim pezullimin e procedurave të kalimit të pronësisë.

Ky njoftim mbahet në 3-kopje, 1 prej të cilave afishohet në ambjentet e ASHK – Sarandë, 1- në ambjentet e Bashkisë Delvinë, dhe tjetra i bashkohet praktikës.

**DREJTOR
AIDA DEMI
ME URDHER DHE ME DELEGIM
ZY/DREJTOR
BLERTI DIAMANTI**



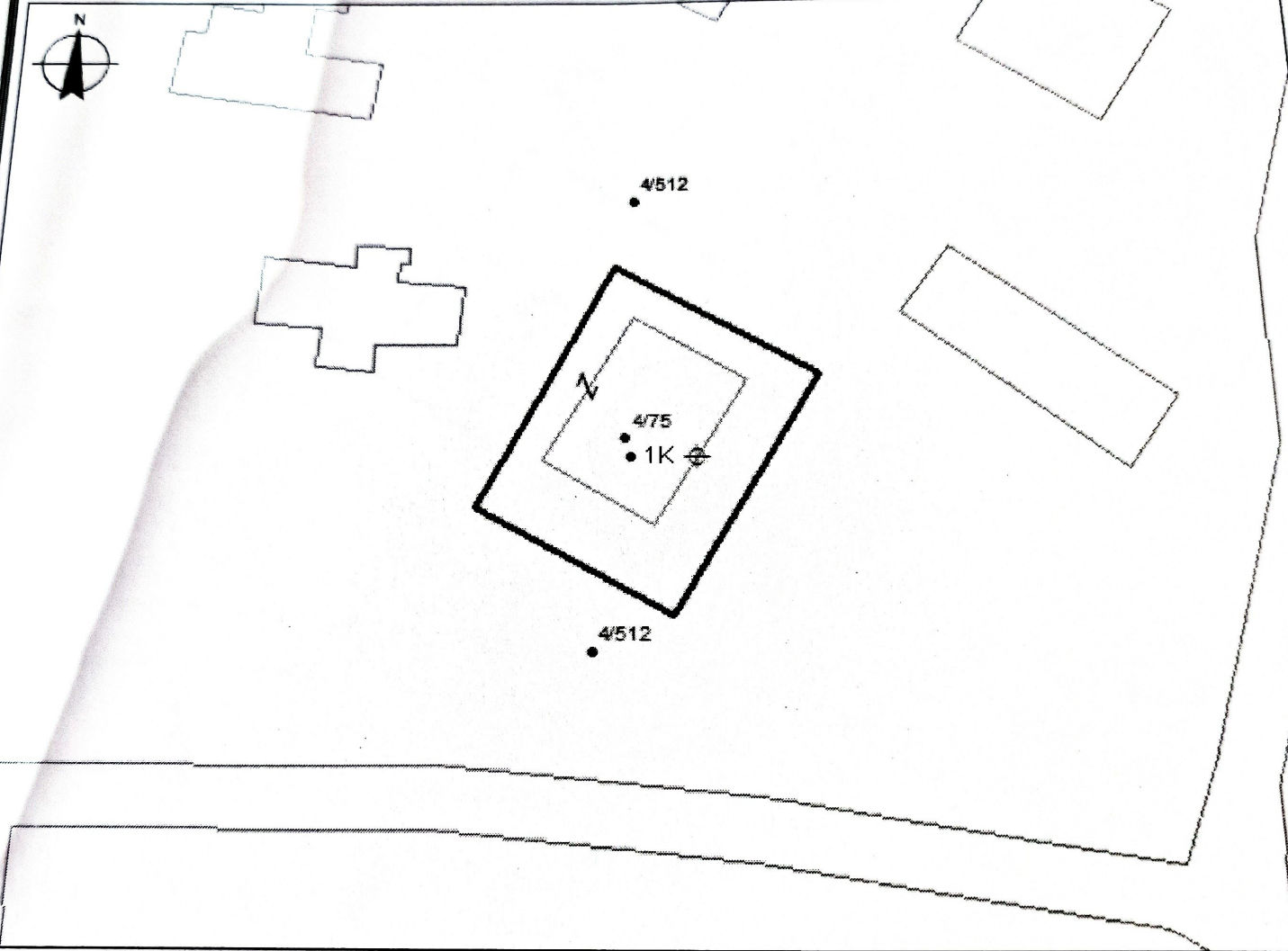
GENPLAN

DREJTORIA E ALUIZNI-T: SARANDE	NUMRI UNIK (INDEKS): 11_9029388
QARKU: VLORE	NR. I APLIKIMIT: 5221
BA SHKIA: DELVINE	NR. PA SURISË: 4/75
ZONA KADASTRALE: 1670	SIPËRFAQE E PARCELËS NDËRTIMORE = 300
ADRESA E PA SURISË: VERGO	PR. SHTET - PO PR. E TË TRETËVE = JO PR. TË VET = JO
INDEKSI I HARTËS: K - 34 - 137 - (241-C)	SIPËRFAQE E BAZËS SË NDËRTIMIT = 105.9
SHKALLA: 1:500	POSEDUESI: PERIKLI ÇERÇIZ HAXHI
DATA: 07/10/2022	emër atesia mbiemër

x= 500822.66
y= 4430247.86

KRGJ SH

x= 500912.66
y= 4430247.86



00822.66
430182.02

x= 500912.66
y= 4430182.02

- IFITARËT:
- I Nr.Pas 4/512
 - JE Nr.Pas 4/512
 - NDIM Nr.Pas 4/512

Legjenda

- ⊕ Hyrje ne objekt
- ▭ Objekt
- ▭ Parcel
- KUPI PARCELE

TORI I LEGALIZIMIT, ÇËSHTJEVE TE PRONËSISË DHE PROCESIVE HARTOGRAFIKE

ICIALIST ERMEN STROKA
UEGJES ERALD LIKA



REPUBLIKA E SHQIPËRISË

AGJENCIA SHTETËRORE E KADASTRËS
DREJTORIA VENDORE SARANDE

Nr. 10052 Prot.

Sarandë, më 20.10.2021

NJOFTIM PËR SHPALLJE PUBLIKE

Ju njoftojme se subjekti Dhimiter Kico Condi ka aplikuar per kalimin ne pronesisë të objektit te ndërtuar para datës 10.08.1991.

Në zbatim të VKM 827/2020 “Percaktimin e rregullave të hollësishme për miratimin e dokumentit të pronësisë të objekteve pa titull pronësie, trojeve të tyre funksionale dhe të oborreve në përdorim”, **kreu II pika 22** bëhet: Njoftimi Publik dhe Afishimi 30 Ditor për vazhdimin e procedurës së kalimit të pronësisë të pasurisë së paluajtshme me numër 12/162 mbi planshentën j-34-5-(81-c) në zonën kadastrale 8641 , që i përket Sarandë, Bashkia Sarandë, me sipërfaqe të parcelës ndërtimore **300 m²** dhe sipërfaqe të bazës së ndërtimit **166.7 m²**, në pronësi të Dhimiter Kico Condi dhe Miltiadh Kico Condi.

Bashkangjitur po ju vendosim në dispozicion kopje të genplan.

Të gjithë personat e interesuar të cilët mund të kenë pretendime mbi këtë sipërfaqe, të paraqesin pretendimet e tyre brenda periudhës 30 ditore të Afishimit Publik, me qëllim pezullimin e procedurave të kalimit të pronësisë.

Ky njoftim mbahet në 3-kopje dy prej të cilave afishohen në ambjentet e ASHK – Sarandë, 1- në ambjentet e Bashkisë Sarandë, dhe tjetra i bashkohet praktikës.

**DREJTOR
AIDA DEMI
ME URDHER DHE ME DELEGIM
ZV/DREJTOR
BLERTI DIAMANTI**



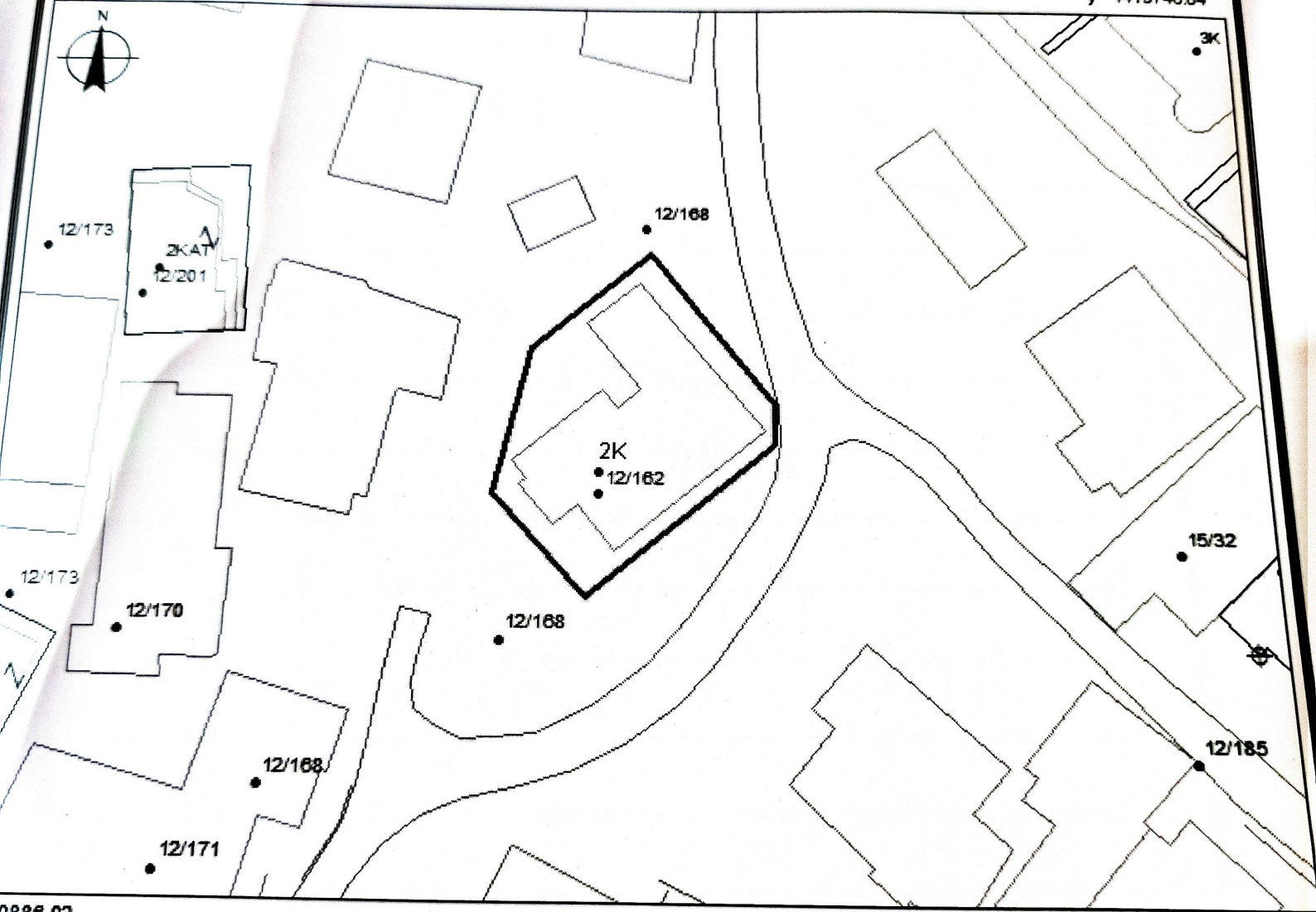
DREJTORIA E ALUZNIT : SARANDE
 QARKU: VLORE
 BASHKIA: SARANDE
 ZONA KADASTRALE: 8641
 ADRESA E PAsURISË: LAGJIA 1
 INDEKSI I HARTËS: J-34-5-(81-C)
 SHKALLA: 1:500
 DATA: 20/10/2022

NUMRI UNIK (INDEKSI): 11_8253648
 NR. I APLIKIMIT: 16807
 NR. PAsURISË: 12/162
 SIPERFAQE E PARCELËS NDËRTIMORE = 300
 PR. SHITËS - PO PR. E TË TRETËVE = JO PR. TË VETË - PO
 SIPERFAQE E BAZËS SË NDËRTIMIT = 166.7
 POSEDUESI: DHIMITËR KËÇO
 MILTIADH KËÇO
 ÇONDI
 ÇONDI

x= 500886.02
 y= 4415746.64

KRGJSH

x= 500976.02
 y= 4415746.64



0886.02
 15680.8

x= 500976.02
 y= 4415680.8

TARËT:

Legjenda

- Hyrje ne objekt
- Objekt
- Parcel
- KUFI PARCELE

- Nr.Pas 12/168
- Nr.Pas 12/168
- Nr.Pas 12/168
- Nr.Pas 12/168

ORI I LEGALIZIMIT, ÇËSHITJEVE TE PRONËSISË DHE PROCESIVE HARTOGRAFIKE

ALIST ERMEN STROKA
 EGJES ERALD LIKA



REPUBLIKA E SHQIPËRISË

AGJENCIA SHTETËRORE E KADASTRËS
DREJTORIA VENDORE SARANDE

Nr. 9748 Prot.

Sarandë, më 13.10.2021

NJOFTIM PËR SHPALLJE PUBLIKE

Ju njoftojme se shtetasi Nedin Barjam Hoxha ka aplikuar per kalimin ne pronesisë të objektit te ndërtuar para datës 10.08.1991.

Në zbatim të VKM 827/2020 “Percaktimin e rregullave të hollësishme për miratimin e dokumentit të pronësisë të objekteve pa titull pronësie, trojeve të tyre funksionle dhe të oborreve në përdorim”, **kreu II pika 22** bëhet: Njoftimi Publik dhe Afishimi 30 Ditor për vazhdimin e procedurës së kalimit të pronësisë të pasurisë së paluajtshme me numër 11/217 mbi planshentën j-34-5-(36-c) në zonën kadastrale 1464 , që i përket Delvinë, Bashkia Delvinë, me sipërfaqe të parcelës ndërtimore **300 m²** dhe sipërfaqe të bazës së ndërtimit **121.5 m²**, në pronësi të Nedin Barjam Hoxha. Bashkangjitur po ju vendosim në dispozicion kopje të genplan.

Të gjithë personat e interesuar të cilët mund të kenë pretendime mbi këtë sipërfaqe, të paraqesin pretendimet e tyre brenda periudhës 30 ditore të Afishimit Publik, me qëllim pezullimin e procedurave të kalimit të pronësisë.

Ky njoftim mbahet në 4-kopje dy prej të cilave afishohen në ambjentet e ASHK – Sarandë, 1- në ambjentet e Bashkisë Delvinë, dhe tjetra i bashkohet praktikës.

**DREJTOR
AIDA DEMI
ME URDHER DHE ME DELEGIM
ZV/DREJTOR
BLERTI DIAMANTI**



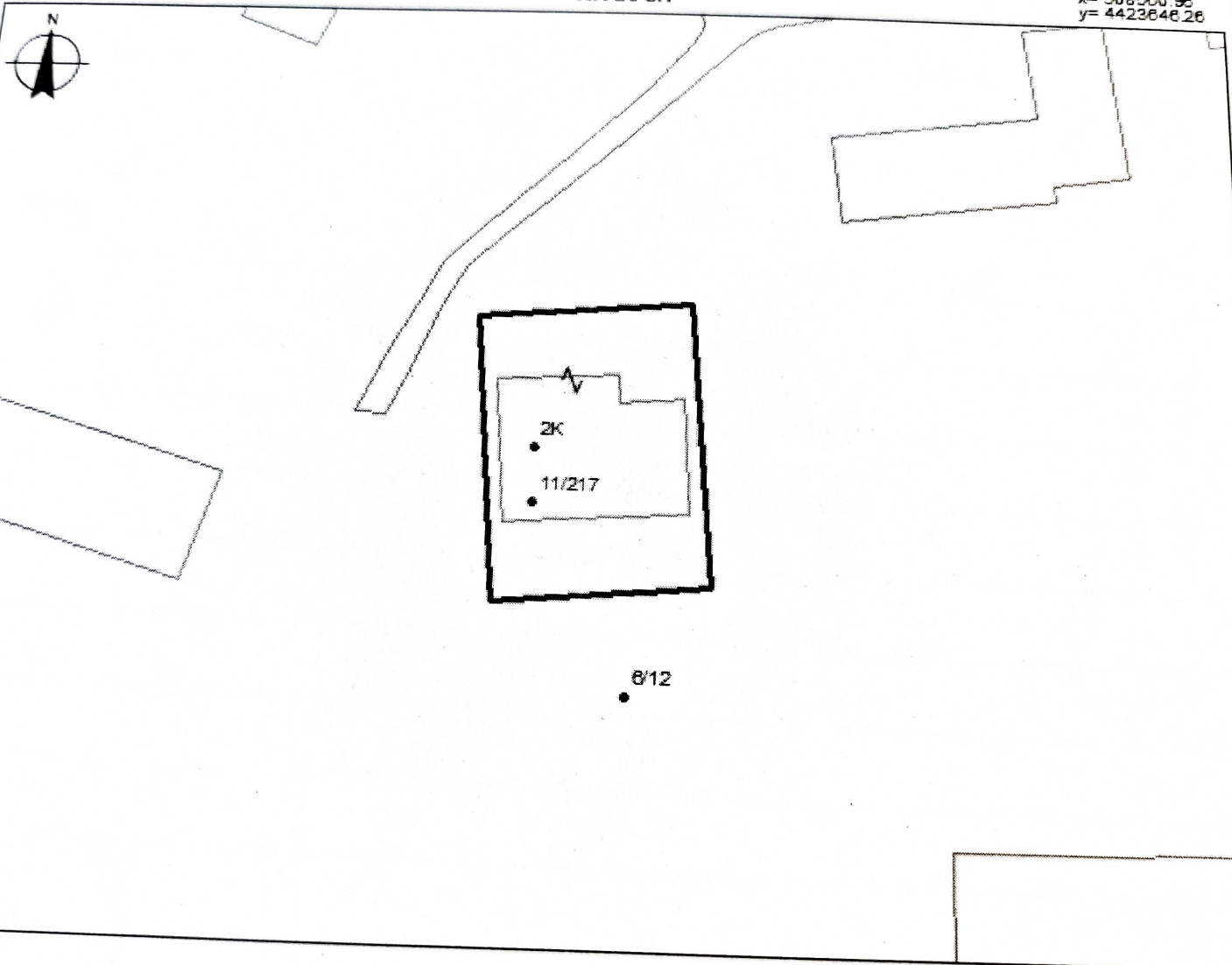
GENPLAN

DREJTORIA E ALUIZNI-T: SARANDE	NUMRI UNIK (INDEKS):	11_9020759
QARKU: VLORE	NR. I APLIKIMIT:	11999
BA SHKIA: DELVINE	NR. PA SURISË:	11/217
ZONA KADASTRALE: 1464	SIPËRFAQE E PARCELËS NDËRTIMORE =	300
ADRESA E PA SURISË: DELVINE	PR. SHTET = PO PR. E TË TRETËVE = JO PR. TË VET = JO	
INDEKSI I HARTËS: J - 34 - 5 - (36-C)	SIPËRFAQE E BAZËS SË NDËRTIMIT =	121.5
SHKALLA: 1:500	POSEDUESI: NEDIN BARJAM HOXHA	
DATA: 07/10/2022	emër atesia mbiemër	

x= 508470.95
y= 4423646.26

KRGJ SH

x= 508560.95
y= 4423646.26



470.95
3580.42

TARËT:

Mr.Pas 6/12
Mr.Pas 6/12
Mr.Pas 6/12
DIM Mr.Pas 6/12

Legjenda

x= 508560.95
y= 4423580.42

- Hyrje ne objekt
- Objekt
- Parcel
- KUFI PARCELE

RI I LEGALIZIMIT, ÇËSHTJEVE TE PRONËSISË DHE PROCESIVE HARTOGRAFIKE

LIST ERMEN STROKA

EGJES ERALD LIKA