



REPUBLIKA E SHQIPËRISË
AGJENCIA SHTETËRORE E KADASTRËS
DREJTORIA VENDORE KORÇË

Nr. 5701/1 Prot.

Datë 03/11/2022

Lënda: Kërkesë për afishim publik.

AGJENCIA SHTETËRORE E KADASTRËS TIRANË
Z. ARTAN LAME
DREJTOR I PËRGJITHSHËM

BASHKISË DEVOLL
Z. EDUARD DURO
KRYETAR

NJËSISË ADMINISTRATIVE MIRAS

Agjencia Shtetërore e Kadastrës Drejtoria Vendore të Korçë ,në zbatim të ligjit nr. 20 datë 05.03.2020 ,
“Për Përfundimin E Proceseve Kalimtare Të Pronësisë Në Republikën e Shqipërisë” si dhe në zbatim të
Vendimit Nr. 827, datë 30.09.2020 “Për përcaktimin e rregullave të hollësishme për miratimin e dokumentit
të pronësisë të objekteve pa titull pronësie, trojeve të tyre funksionale dhe të oborreve në përdorim “ ka
marrë në shqyrtim kërkesën me nr. 719 Prot. datë 14.03.2022 me subjekt: Andon Done dhe kërkesën me
Nr. 1156 Prot. datë 03.05.2022 me subjekt: Tasi Done.

Nga procesverbali i verifikimit në terren rezulton se objekti ndodhet në Bashkinë Devoll, fshati Qytezë, me
këto të dhëna:

- Z.K. 3129 nr.pas. 1013/20
- Sip. parcelës ndërtimore: 306.6 m²
- Sip.e bazës së ndërtimit: 160.9 m²
- Numri i kateve : 2 kate

Pasuritë Kufitare:

- Veri Nr. Pasurie : 1014/6
- Jug Nr. Pasurie : 1314/9
- Lindje Nr. Pasurie : 1014/5/1
- Perëndim Nr.Pasurie : 1014/9


Për sa më sipër kërkojmë, që të bëhet afishimi on-line në faqen zyrtare të A.SH.K., kjo bazuar në pikën 8 të VKM-së Nr.827, datë 30.09.2020 "Të dhënat e kërkesës dhe të evidentimit në terren bëhen publike për 30 ditë, në ambientet e njësisë administrative ku gjendet pasuria, në ambientet e Agjencisë Shtetërore të Kadastrës." Si dhe pikës 22 të VKM-së Nr.827, datë 30.09.2020, „Për Përcaktimin e rregullave të hollësishme për miratimin e dokumentit të pronësisë të objekteve pa titull pronësie, trojeve të tyre funksionale dhe oborreve në përdorim „ sipas të cilës "Të dhënat e kërkesës për miratimin e dokumentit të pronësisë, si dhe ato të evidentimit në terren sipas genplanit me të gjitha elementet bëhen publike për 30 (tridhjetë ditë, në ambjentet e njësisë administrative ku gjendet pasuria, në ambjentet e drejtorisë vendore të Ashk-së, si dhe në faqen zyrtare on_line) „

Pas përfundimit të afatit **të na konfirmoni nëse ka pasur kontestime apo jo**, pranë institucionit të Bashkisë Devoll.

Në bashkëpunim me ju !

Bashkëlidhur: Genplani i pasurisë

**DREJTORI
JOHAND SULO**



GENPLAN

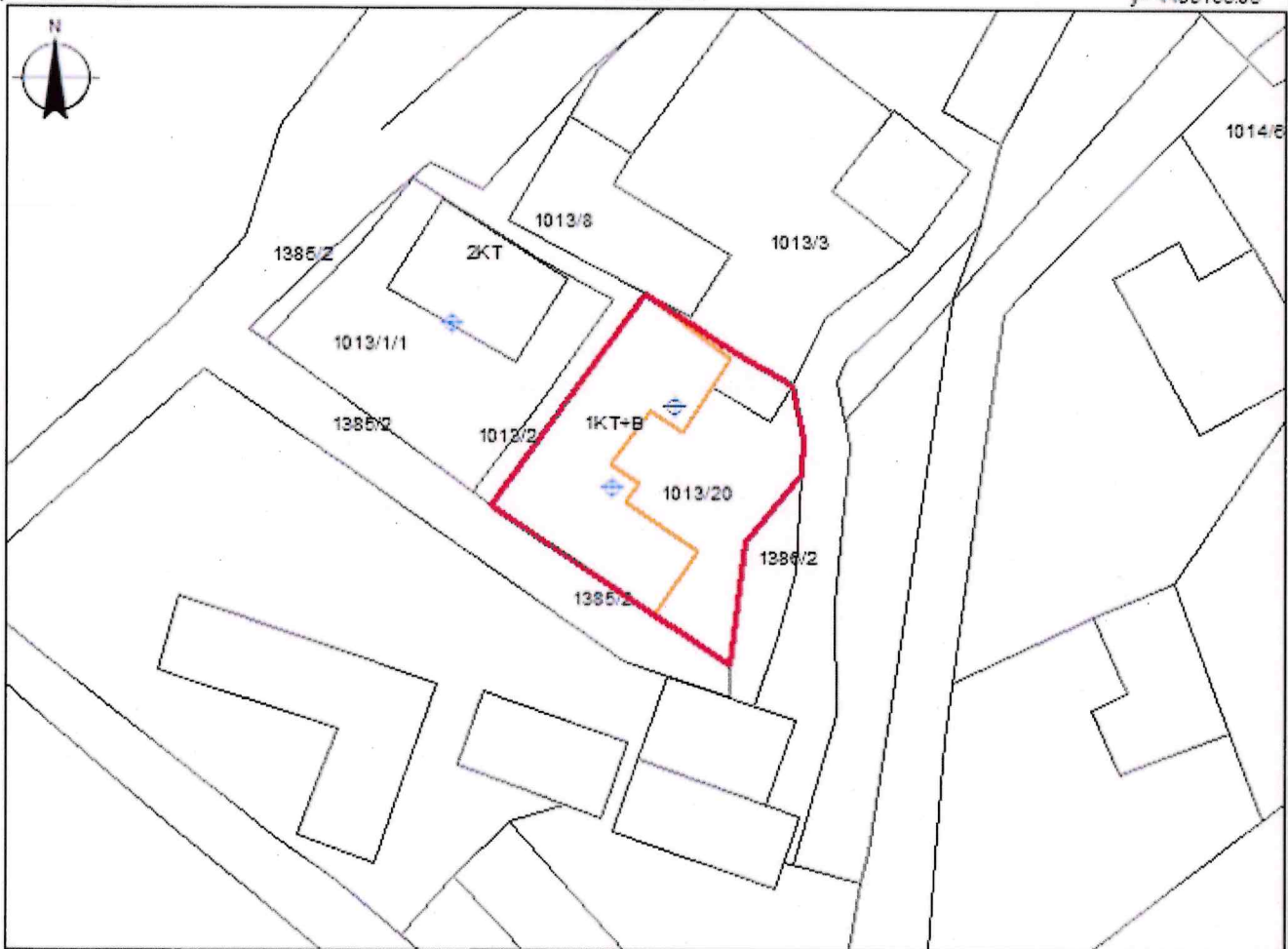
DREJTORIA E ASHK : KORÇË
 QARKU: KORÇË
 BASHKIA: DEVOLL
 ZONA KADASTRALE: 3129
 ADRESA E PAsURISË: QYTEZË
 INDEKSI I HARTËS: DV-QYTEZ-55
 SHKALLA: 1:500
 DATA: 17/11/2022

NUMRI UNIK (INDEKSI): 07_9024704
 NR. I APLIKIMIT: 11379; 1156
 NR. PAsURISË: 1013/20
 SIPËRFAQE E PARCELËS NDËRTIMORE = 306.6
 PR. SHTET = PO PR. E TË TRETËVE = PR. TË VET =
 SIPËRFAQE E BAZËS SË NDËRTIMIT = 160.9
 POSEDUESI: ANDON VANGJEL DONE+BP
 TASI VANGJEL DONE+BP
 emër atesia mbiemër

x= 575844.53
 y= 4485165.05

KRGJSH

x= 575834.53
 y= 4485165.05



x= 575844.53
 y= 4485099.21

Legjenda

x= 575834.53
 y= 4485099.21

KUFITARËT:

VERI Nr.Pas 1013/3
 JUG Nr.Pas 1385/2
 LINDJE Nr.Pas 1386/2
 PERENDIM Nr.Pas 1013/2

- ⇄ HYRJA
- ▭ NDERTESA
- ▭ PARCELA
- KUFIPARCELE

SEKTORI I HARTOGRAFISË:

SPECIALIST DENIS QAJA
 PËRGJEGJËS STAVRI MUSHKA

SEKTORI I ÇESHTJEVE TË PRONËSISË:

SPECIALIST MONIKA LAÇI
 PËRGJEGJËS STAVRI MUSHKA

DREJTOR / PËRFAQËSUES I SUBJEKTIT: JOHAND

emër

SULO

mbiemër

nënshkrimi



REPUBLIKA E SHQIPËRISË
AGJENCIA SHTETËRORE E KADASTRËS
DREJTORIA VENDORE KORÇË

Nr. 5777/1 Prot.

Datë 7/11 / 2022

Lënda: Kërkesë për afishim publik.

AGJENCIA SHTETËRORE E KADASTRËS TIRANË
Z. ARTAN LAME
DREJTOR I PËRGJITHSHËM

BASHKISË DEVOLL
Z. EDUARD DURO
KRYETAR

NJËSISË ADMINISTRATIVE MIRAS

Agjencia Shtetërore e Kadastrës Drejtoria Vendore të Korçë ,në zbatim të ligjit nr. 20 datë 05.03.2020 ,
“Për Përfundimin E Proceseve Kalimtare Të Pronësisë Në Republikën e Shqipërisë“ si dhe në zbatim të
Vendimit Nr. 827, datë 30.09.2020 “Për përcaktimin e rregullave të hollësishme për miratimin e dokumentit
të pronësisë të objekteve pa titull pronësie, trojeve të tyre funksionale dhe të oborreve në përdorim “ ka
marrë në shqyrtim kërkesën me nr. 9924 prot. datë 21.05.2021 me subjekt: Sotir Niçe.

Nga procesverbali i verifikimit në terren rezulton se objekti ndodhet në Bashkinë Devoll, fshati Qytezë, me
këto të dhëna:

- Z.K. 3129 nr.pas. 1014/10/1
- Sip.parcelës ndërtimore: 141.6 m2
- Sip. e bazës së ndërtimit: 74.6 m2
- Numri i kateve : 2 kate

Pasuritë Kufitare:

- Veri Nr. Pasurie : 1014/6
- Jug Nr. Pasurie : 1314/9
- Lindje Nr. Pasurie : 1014/5/1
- Perëndim Nr.Pasurie : 1014/9

Për sa më sipër kërkojmë, që të bëhet afishimi on-line në faqen zyrtare të A.SH.K., kjo bazuar në pikën 8
të VKM-së Nr.827,datë 30.09.2020 “*Të dhënat e kërkesës dhe të evidentimit në terem bëhen publike për 30*


ditë, në ambientet e njësisë administrative ku gjendet pasuria, në ambientet e Agjencisë Shtetërore të Kadastrës.“ Si dhe pikës 22 të VKM-së Nr.827,datë 30.09.2020, „Për Përcaktimin e rregullave të hollësisë për miratimin e dokumentit të pronësisë të objekteve pa titull pronësie, trojeve të tyre funksionale dhe oborreve në përdorim „, sipas të cilës “Të dhënat e kërkesës për miratimin e dokumentit të pronësisë, si dhe ato të evidentimit në terren sipas genplanit me të gjitha elementet bëhen publike për 30 (tridhjetë ditë, në ambjentet e njësisë administrative ku gjendet pasuria, në ambjentet e drejtorisë vendore të Ashk-së, si dhe në faqen zyrtare on_line) „

Pas përfundimit të afatit **të na konfirmoni nëse ka pasur kontestime apo jo**, pranë institucionit të Bashkisë Devoll.

Në bashkëpunim me ju !

Bashkëlidhur: Genplani i pasurisë

**DREJTORI
JOHAND SULO**



GENPLAN

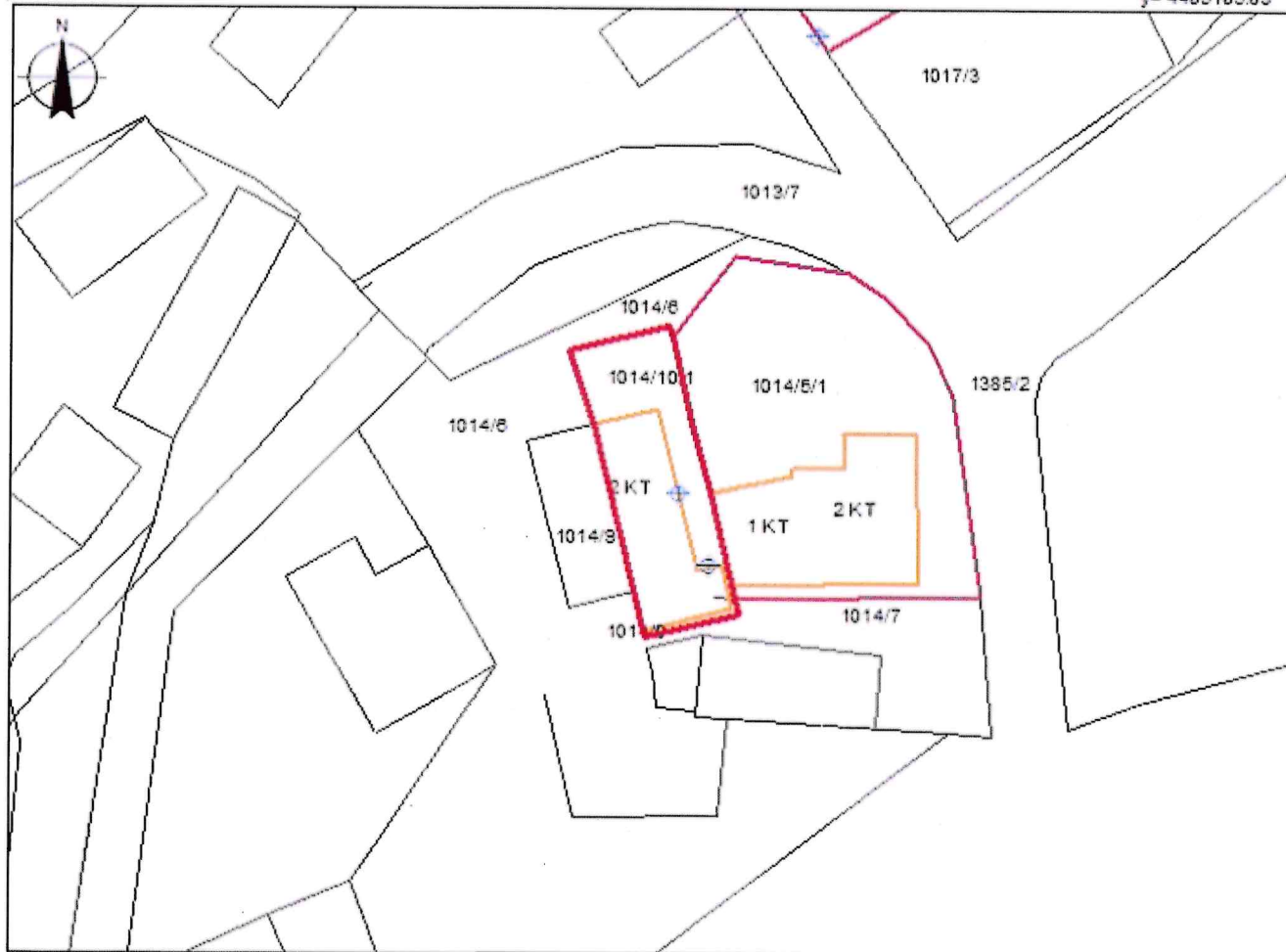
DREJTORIA E ASHK : KORÇE
QARKU: KORÇE
BA SHKIA: DEVOLL
ZONA KADASTRALE: 3129
ADRESA E PA SURISË: QYTEZË
INDEKSI I HARTËS: DV-QYTEZ-55
SHKALLA: 1:500
DATA: 16/11/2022

NUMRI UNIK (INDEKS): 07_9029129
NR. I APLIKIMIT: 4996
NR. PA SURISË: 1014/10/1
SIPËRFAQE E PARCELËS NDËRTIMORE = 141.6
PR. SHTET = PO PR. E TË TRETËVE = PO PR. TË VET =
SIPËRFAQE E BAZËS SË NDËRTIMIT = 74.6
POSEDUESI: SOTIR PETRO NIÇE
emër atesia mbiemër

x= 575903.07
y= 4485185.89

KRGJSH

x= 575993.07
y= 4485185.89



x= 575903.07
y= 4485120.05

Legjenda

x= 575993.07
y= 4485120.05

KUFITARËT:

VERI Nr.Pas 1014/6
JUG Nr.Pas 1014/9
LINDJE Nr.Pas 1014/5/1
PERENDIM Nr.Pas 1014/9

- HYRJA
- NDERTESA
- PARCELA
- KUFI PARCELE

SEKTORI I HARTOGRAFISË:

SPECIALIST DENIS QAJA
PËRGJEGJËS STAVRI MUSHKA

SEKTORI I ÇËSHTJEVE TË PRONËSISË:

SPECIALIST MONIKA LACI
PËRGJEGJËS STAVRI MUSHKA

DREJTOR / PËRFAQËSUESI I SUBJEKTI: JOHAND
emër

SULO
mbiemër

nënshkrimi