



REPUBLIKA E SHQIPËRISË

AGJENCIA SHTETËRORE E KADASTRËS
DREJTORIA VENDORE SARANDË

Nr. 11263 Prot.

Sarandë, më 14.11.2022

NJOFTIM PËR SHPALLJE PUBLIKE

Ju njoftojme se subjekti Mihal Pavli Muco ka aplikuar për kalimin e pronësisë të objektit të ndërtuar para datës 10.08.1991.

Në zbatim të VKM 827/2020 "Percaktimin e rregullave të hollësishme për miratimin e dokumentit të pronësisë të objekteve pa titull pronësie, trojeve të tyre funksionle dhe të oborreve në përdorim", **kreu II pika 22** bëhet: Njoftimi Publik dhe Afishimi 30 Ditor për vazhdimin e procedurës së kalimit të pronësisë të pasurisë së paluajtshme me numër 13/217 mbi planshentën j-34-5-(36-A) në zonën kadastrale 1464 , që i përket Delvinw, Bashkia Delvinë, me sipërfaqe të parcelës ndërtimore **206 m²** dhe sipërfaqe të bazës së ndërtimit **66.6 m²**, në pronësi të Mihal Pavli Muco. Bashkangjitur po ju vendosim në dispozicion kopje të genplan.

Të gjithë personat e interesuar të cilët mund të kenë pretendime mbi këtë sipërfaqe, të paraqesin pretendimet e tyre brenda periudhës 30 ditore të Afishimit Publik, me qëllim pezullimin e procedurave të kalimit të pronësisë.

Ky njoftim mbahet në 3-kopje një prej të cilave afishohen në ambjentet e ASHK – Sarandë, 1- në ambjentet e Bashkisë Delvinë, dhe tjetra i bashkohet praktikës.



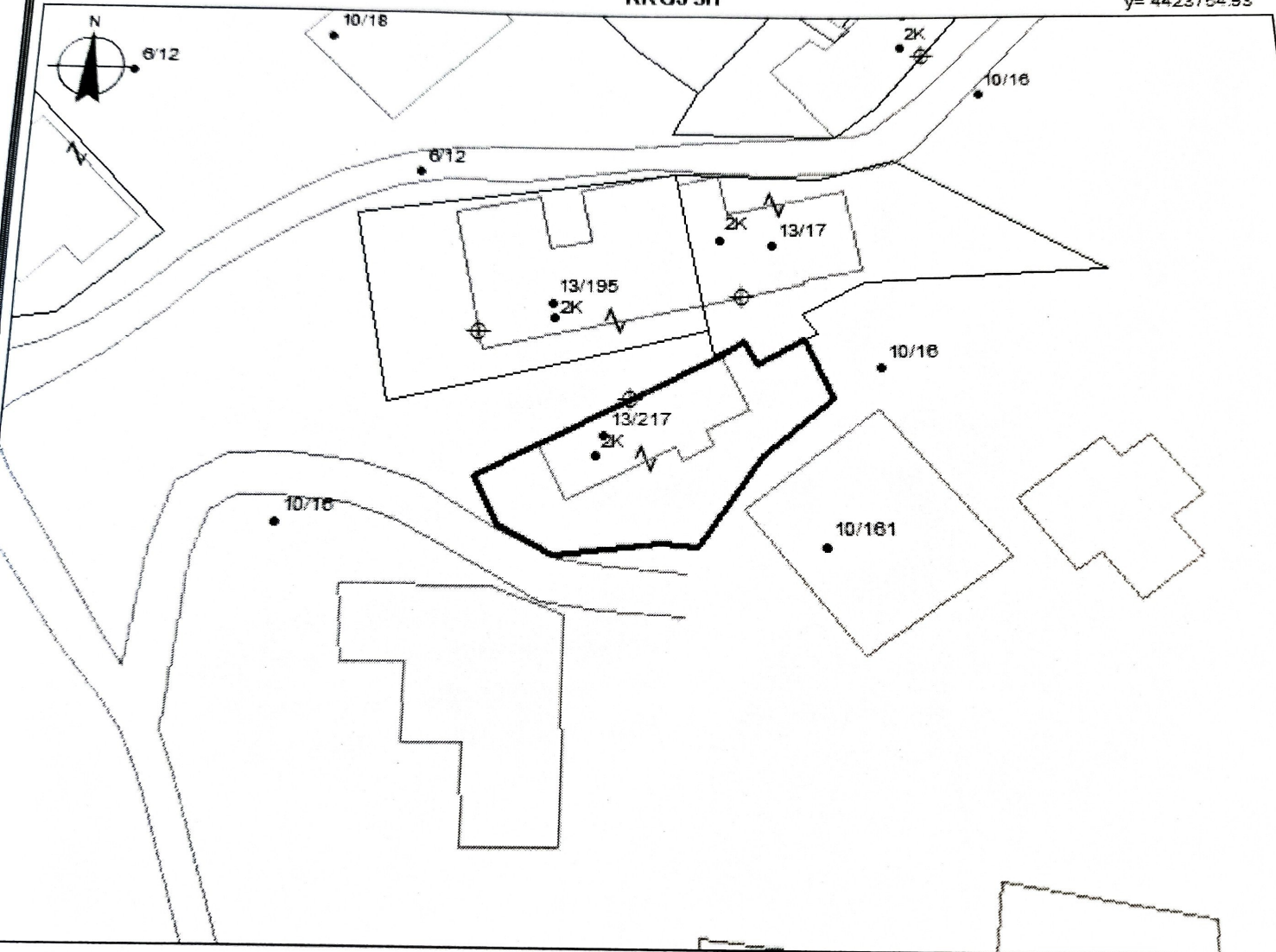
GENPLAN

DREJTORIA E ALUIZNI-T: SARANDE	NUMRI UNIK (INDEKS):	11_9027427
QARKU: VLORE	NR. I APLIKIMIT:	16509
BA SHKIA: DELVINE	NR. PA SURISË:	13/217
ZONA KADASTRALE: 1464	SIPËRFAQE E PARCELËS NDËRTIMORE =	206
ADRESA E PA SURISË: DELVINE	PR. SHTET = PO PR. E TË TRETËVE = JO PR. TË VET = JO	
INDEKSI I HARTËS: J - 34 - 5 - (36-A)	SIPËRFAQE E BAZËS SË NDËRTIMIT =	66.6
SHKALLA: 1:500	POSEDUE SI: MIHAL PAVLI MUÇO	emër atesia mbiemër
DATA: 07/10/2022		

x= 508650.45
y= 4423754.93

KRGJ SH

x= 508740.45
y= 4423754.93



x= 508650.45
y= 4423754.93

x= 508740.45
y= 4423754.93

- ARËT:
- Nr.Pas 13/195
 - Nr.Pas 10/161
 - Nr.Pas 10/16
 - DIM Nr.Pas 10/16

- Legjenda**
- Hyrje ne objekt
 - Objekt
 - Parcel
 - KUFI PARCELE

ORI I LEGALIZIMIT, ÇËSHTJEVE TE PRONËSISË DHE PROCESIVE HARTOGRAFIKE

ALIST ERMEN STROKA
EGJES ERALD LIKA



REPUBLIKA E SHQIPËRISË

AGJENCIA SHTETËRORE E KADASTRËS
DREJTORIA VENDORE SARANDE

Nr. 11264 Prot.

Sarandë, më 14.11.2022

NJOFTIM PËR SHPALLJE PUBLIKE

Ju njoftojme se subjekti Mihal Kristo Kaci ka aplikuar për kalimin e pronësisë të objektit të ndërtuar para datës 10.08.1991.

Në zbatim të VKM 827/2020 "Percaktimin e rregullave të hollësishme për miratimin e dokumentit të pronësisë të objekteve pa titull pronësie, trojeve të tyre funksionale dhe të oborreve në përdorim", **kreu II pika 22** bëhet: Njoftimi Publik dhe Afishimi 30 Ditor për vazhdimin e procedurës së kalimit të pronësisë të pasurisë së paluajtshme me numër 6/87 mbi planshentën j-34-5-(149-D) në zonën kadastrale 1464, që i përket Delvinw, Bashkia Delvinë, me sipërfaqe të parcelës ndërtimore **300 m²** dhe sipërfaqe të bazës së ndërtimit **101.5m²**, në pronësi të Mihal Kristo Kaci. Bashkangjitur po ju vendosim në dispozicion kopje të genplan.

Të gjithë personat e interesuar të cilët mund të kenë pretendime mbi këtë sipërfaqe, të paraqesin pretendimet e tyre brenda periudhës 30 ditore të Afishimit Publik, me qëllim pezullimin e procedurave të kalimit të pronësisë.

Ky njoftim mbahet në 3-kopje një prej të cilave afishohen në ambjentet e ASHK – Sarandë, 1- në ambjentet e Bashkisë Finiq, dhe tjetra i bashkohet praktikës.



GENPLAN

DREJTORIA E ALUIZNI-T: SARANDE

QARKU: VLORE

BA SHKIA: FINIQ

ZONA KADASTRALE: 2478

ADRESA E PA SURISË: LLAZAT

INDEKSI I HARTËS: J - 34 - 5 - (149-D)

SHKALLA: 1:500

DATA: 25/10/2022

NUMRI UNIK (INDEKS): 11_9023930

NR. I APLIKIMIT: 4847

NR. PA SURISË: 6/87

SIPËRFAQE E PARCELËS NDËRTIMORE = 300

PR. SHITET = PO PR. E TË TRETËVE = JO PR. TË VET = JO

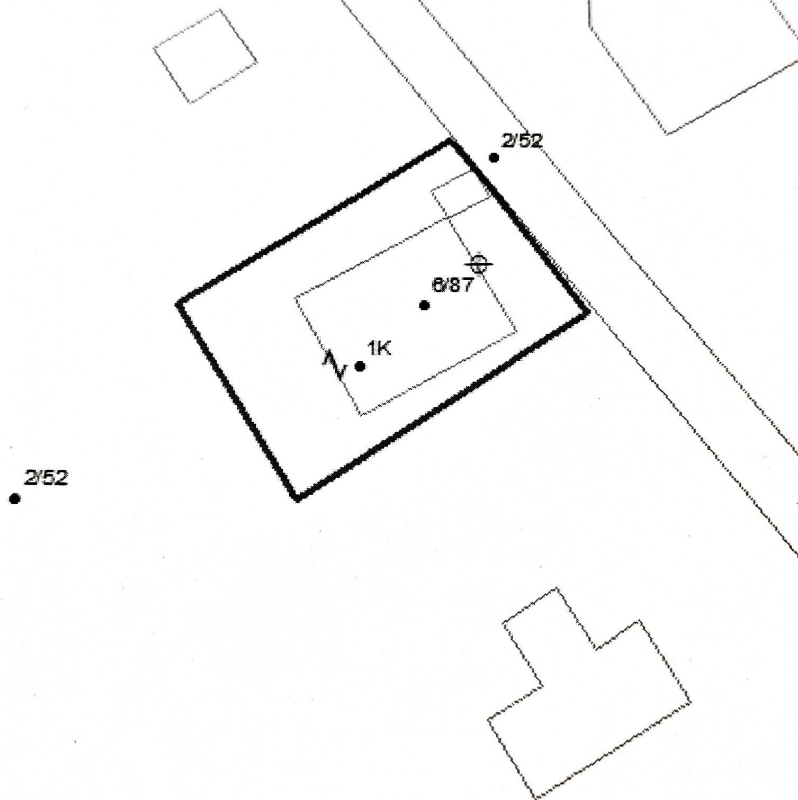
SIPËRFAQE E BAZËS SË NDËRTIMIT = 101.5

POSEDUE SI: MIHAL KRISTO KAÇI
emër atesia mbiemër

x= 512934.99
y= 4407396.1

KRGJ SH

x= 513024.99
y= 4407396.1



2/5

x= 512934.99
y= 4407330.26

Legjenda

x= 513024.99
y= 4407330.26

⊕ Hyrje ne objekt

□ Objekt

□ Parcel

— KUFITARËT

KUFITARËT:

VERI Nr.Pas 2/52

JUG Nr.Pas 2/52

LINDJE Nr.Pas 2/52

PERENDIM Nr.Pas 2/52

SEKTORI I LEGALIZIMIT, ÇËSHTJEVE TE PRONËSISË DHE PROCESIVE HARTOGRAFIKE

SPECIALIST ERMEN STROKA

PERGJEGJES ERA LD LIKA



REPUBLIKA E SHQIPËRISË

AGJENCIA SHTETËRORE E KADASTRËS
DREJTORIA VENDORE SARANDE

Nr. 11210 Prot.

Sarandë, më 11.11.2022

NJOFTIM PËR SHPALLJE PUBLIKE

Ju njoftojme se subjekti Vasillaq Thoma Mitro ka aplikuar për kalimin e pronësisë të objektit të ndërtuar para datës 10.08.1991.

Në zbatim të VKM 827/2020 "Percaktimin e rregullave të hollësishme për miratimin e dokumentit të pronësisë të objekteve pa titull pronësie, trojeve të tyre funksionale dhe të oborreve në përdorim", **kreu II pika 22** bëhet: Njoftimi Publik dhe Afishimi 30 Ditor për vazhdimin e procedurës së kalimit të pronësisë të pasurisë së paluajtshme me numër 4/88 mbi planshentën j-34-5-(114-A) në zonën kadastrale 1430, që i përket Cuke, Bashkia Sarandë, me sipërfaqe të parcelës ndërtimore **300 m²** dhe sipërfaqe të bazës së ndërtimit **100.4 m²**, në pronësi të Vasillaq Thoma Mitro. Bashkangjitur po ju vendosim në dispozicion kopje të genplan.

Të gjithë personat e interesuar të cilët mund të kenë pretendime mbi këtë sipërfaqe, të paraqesin pretendimet e tyre brenda periudhës 30 ditore të Afishimit Publik, me qëllim pezullimin e procedurave të kalimit të pronësisë.

Ky njoftim mbahet në 3-kopje një prej të cilave afishohen në ambjentet e ASHK – Sarandë, 1- në ambjentet e Bashkisë Sarandë, dhe tjetra i bashkohet praktikës.

DREJTOR
AIDA DEMI

ME URDHER DHE ME DELEGIM

ZV/DREJTOR
BLERTI DIAMANTI



GENPLAN

DREJTORIA E ALUIZNI-T: SARANDE

QARKU: VLORE

BA SHKIA: SARANDE

ZONA KADASTRALE: 1430

ADRESA E PASHURISË: ÇUKE

INDEKSI I HARTËS: J - 34 - 5 - (114-A)

SHKALLA: 1:500

DATA: 09/11/2022

NUMRI UNIK (INDEKS):

11_9028097

NR. I APLIKIMIT:

20145

NR. PASHURISË:

4/88

SIPËRFAQE E PARCELËS NDËRTIMORE = 300

PR. SHITET = PO PR. E TË TRETËVE = JO PR. TË VET = JO

SIPËRFAQE E BAZËS SË NDËRTIMIT = 100.4

POSEDUE SI:

VASILLAQ THOMA

MITRO

emër

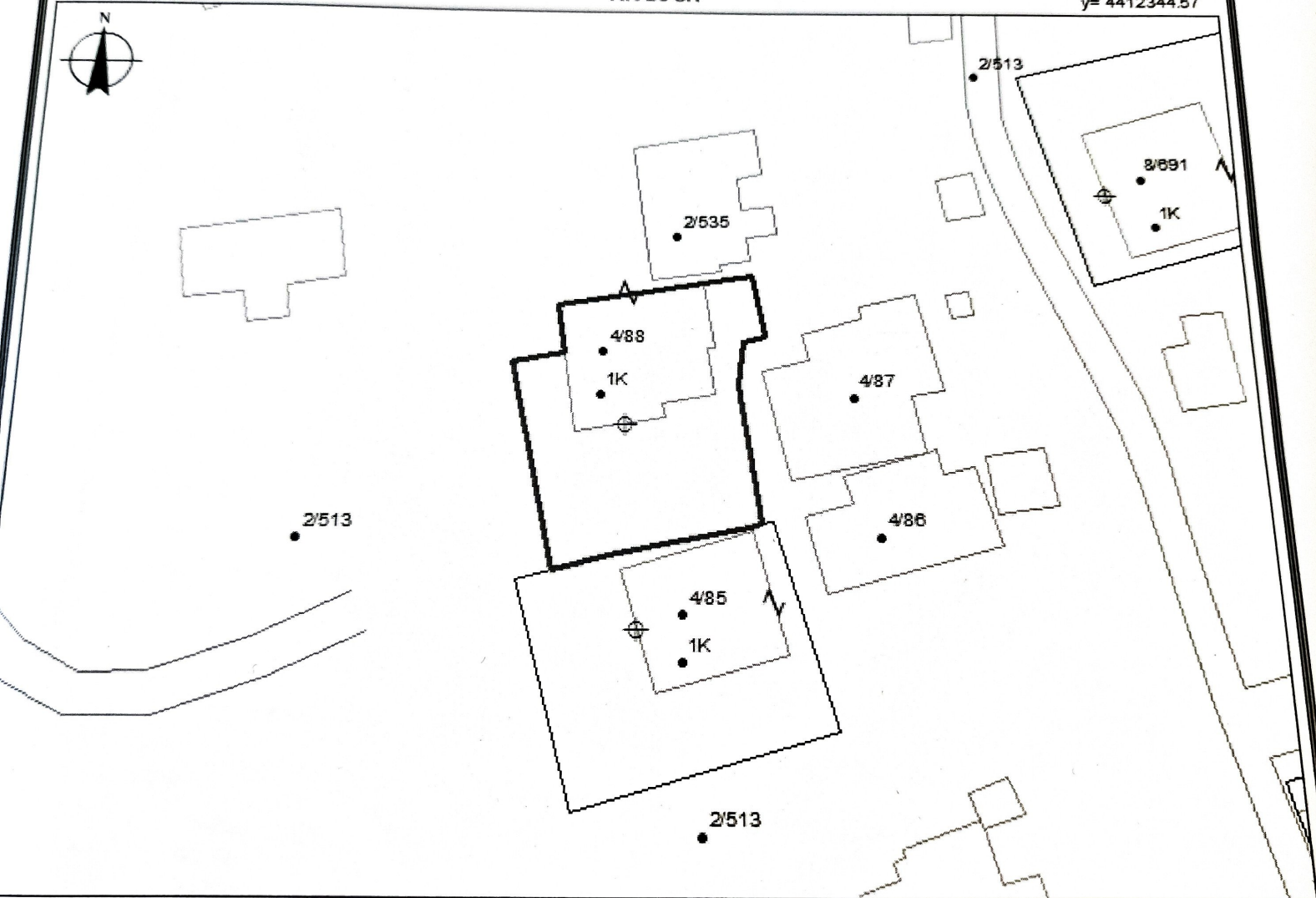
atesia

mbiemër

x= 502957.14
y= 4412344.57

KRGJSH

x= 503047.14
y= 4412344.57



2957.14
12278.73

x= 503047.14
y= 4412278.73

ITARËT:

Nr.Pas 2/535

Nr.Pas 4/85

NR. PAS 4/87

NDIM NR.PAS 2/513

Legenda

⊕ Hyrje ne objekt

□ Objekt

□ Parcel

— KUF I PARCELE

ORI I LEGALIZIMIT, ÇËSHITJEVE TE PRONËSISË DHE PROCESIVE HARTOGRAFIKE

ALIST ERMEN STROKA

REGJES ERALD LIKA



REPUBLIKA E SHQIPËRISË

AGJENCIA SHTETËRORE E KADASTRËS
DREJTORIA VENDORE SARANDE

Nr. 11143 Prot.

Sarandë, më 10.11.2022

NJOFTIM PËR SHPALLJE PUBLIKE

Ju njoftojme se shtetasi Ilia Jani Gremo ka aplikuar për kalimin në pronësi të objektit të ndërtuar para datës 10.08.1991.

Në zbatim të VKM 827/2020 "Percaktimin e rregullave të hollësishme për miratimin e dokumentit të pronësisë të objekteve pa titull pronësie, trojeve të tyre funksionale dhe të oborreve në përdorim", **kreu II pika 22** bëhet: Njoftimi Publik dhe Afishimi 30 Ditor për vazhdimin e procedurës së kalimit të pronësisë të pasurisë së paluajtshme me numër 4/752 mbi planshentën j-34-5-(114-A) në zonën kadastrale 1430, që i përket Çukë, Bashkia Sarandë, me sipërfaqe të parcelës ndërtimore **300 m²** dhe sipërfaqe të bazës së ndërtimit **125.6 m²**, në pronësi të Ilia Jani Gremo. Bashkangjitur po ju vendosim në dispozicion kopje të genplan.

Të gjithë personat e interesuar të cilët mund të kenë pretendime mbi këtë sipërfaqe, të paraqesin pretendimet e tyre brenda periudhës 30 ditore të Afishimit Publik, me qëllim pezullimin e procedurave të kalimit të pronësisë.

Ky njoftim mbahet në 3-kopje dy prej të cilave afishohen në ambjentet e ASHK – Sarandë, 1- në ambjentet e Bashkisë Sarandë, dhe tjetra i bashkohet praktikës.

DREJTOR
AIDA DEMI

ME URDHER DHE ME DELEGIM
ZV/DREJTOR
BLERTI DIAMANTI



GENPLAN

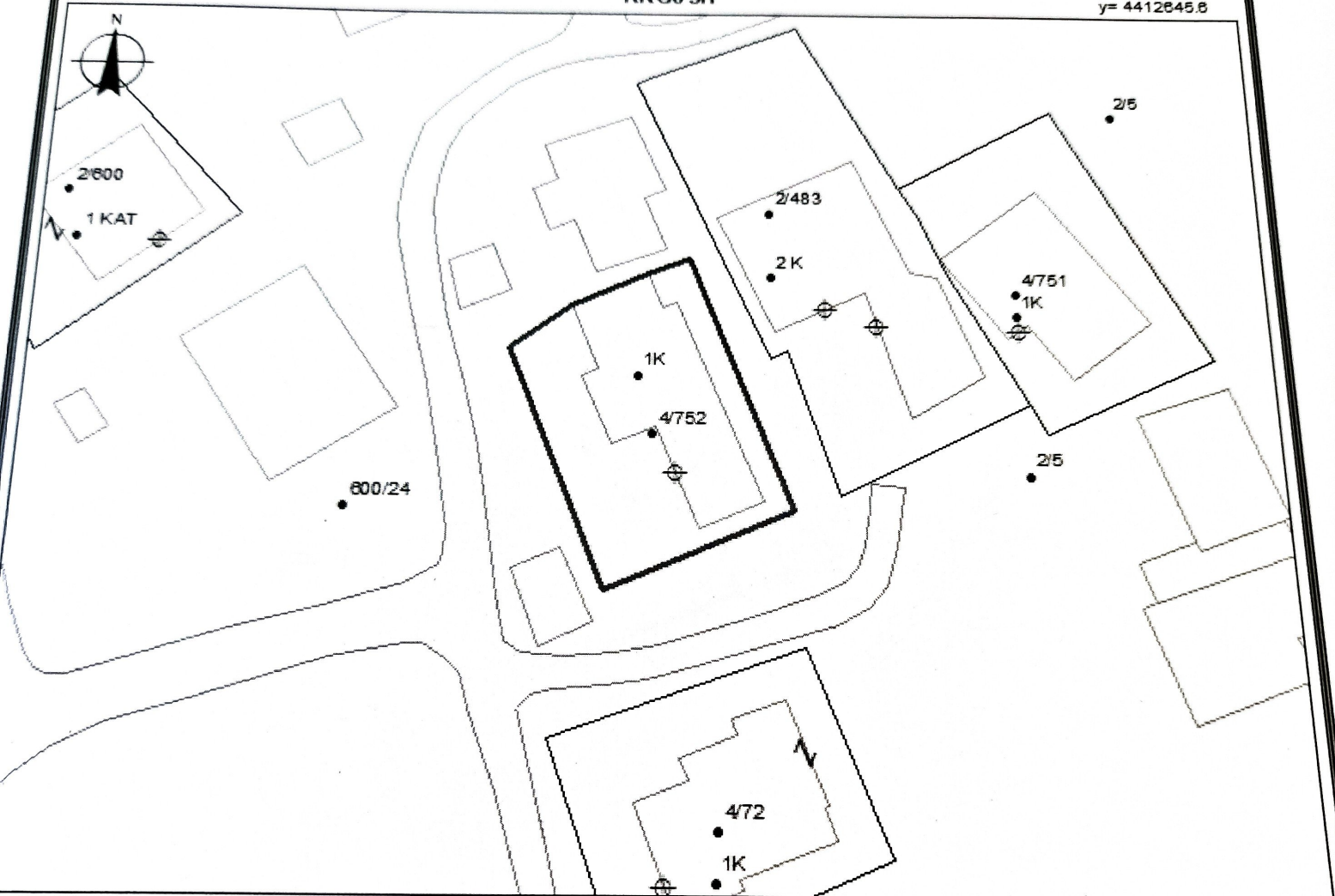
DREJTORIA E ALUIZNI-T : SARANDE
QARKU: VLORE
BASHKIA: SARANDE
ZONA KADASTRALE: 1430
ADRESA E PAsURISË: ÇUKE
INDEKSI I HARTËS: J - 34 - 5 - (114-A)
SHKALLA: 1:500
DATA: 07/11/2022

NUMRI UNIK (INDEKS): 11_9030200
NR. I APLIKIMIT: 19523,605
NR. PAsURISË: 4/752
SIPËRFAQE E PARCELËS NDËRTIMORE = 300
PR. SHTET = PO PR. E TË TRETËVE = JO PR. TË VET = JO
SIPËRFAQE E BAZËS SË NDËRTIMIT = 125.6
POSEDUE SI: ILIA JANI GREMO
emër atesia mbiemër

x= 502675.97
y= 4412645.6

KRGJ SH

x= 502765.97
y= 4412645.6



502675.97
4412579.76

x= 502765.97
y= 4412579.76

ITARËT:

Nr.Pas 600/24
Nr.Pas 600/24
Nr.Pas 2/483
Nr.Pas 600/24

Legjenda

☉ Hyrje ne objekt

□ Objekt

□ Parcel

— KUFI PARCELE

ATORI I LEGALIZIMIT, ÇËSHTJEVE TE PRONËSISË DHE PROCESIVE HARTOGRAFIKE

IALIST ERMEN STROKA

JEGJES ERALD LIKA

RDHER DHE DELEGIM ZËRREJTORI...



REPUBLIKA E SHQIPËRISE

AGJENCIA SHTETËRORE E KADASTRËS
DREJTORIA VENDORE SARANDE

Nr. 11142 Prot.

Sarandë, më 10.11.2022

NJOFTIM PËR SHPALLJE PUBLIKE

Ju njoftojme se subjekti Anthi Jani Turlla ka aplikuar për kalimin e pronësisë të objektit të ndërtuar para datës 10.08.1991.

Në zbatim të VKM 827/2020 “Percaktimin e rregullave të hollësishme për miratimin e dokumentit të pronësisë të objekteve pa titull pronësie, trojeve të tyre funksionle dhe të oborreve në përdorim”, **kreu II pika 22** bëhet: Njoftimi Publik dhe Afishimi 30 Ditor për vazhdimin e procedurës së kalimit të pronësisë të pasurisë së paluajtshme me numër 4/749 mbi planshentën j-34-5-(114-A) në zonën kadastrale 1430, që i përket Cuke, Bashkia Sarandë, me sipërfaqe të parcelës ndërtimore **300 m²** dhe sipërfaqe të bazës së ndërtimit **89.4 m²**, në pronësi të Anthi Jani Turlla. Bashkangjitur po ju vendosim në dispozicion kopje të genplan.

Të gjithë personat e interesuar të cilët mund të kenë pretendime mbi këtë sipërfaqe, të paraqesin pretendimet e tyre brenda periudhës 30 ditore të Afishimit Publik, me qëllim pezullimin e procedurave të kalimit të pronësisë.

Ky njoftim mbahet në 3-kopje një prej të cilave afishohen në ambjentet e ASHK – Sarandë, 1- në ambjentet e Bashkisë Sarandë, dhe tjetra i bashkohet praktikës.

DREJTOR
AIDA DEMI
ME URDHER DHE ME DELEGIM
ZV/DREJTOR
BLERTI DIAMANTI



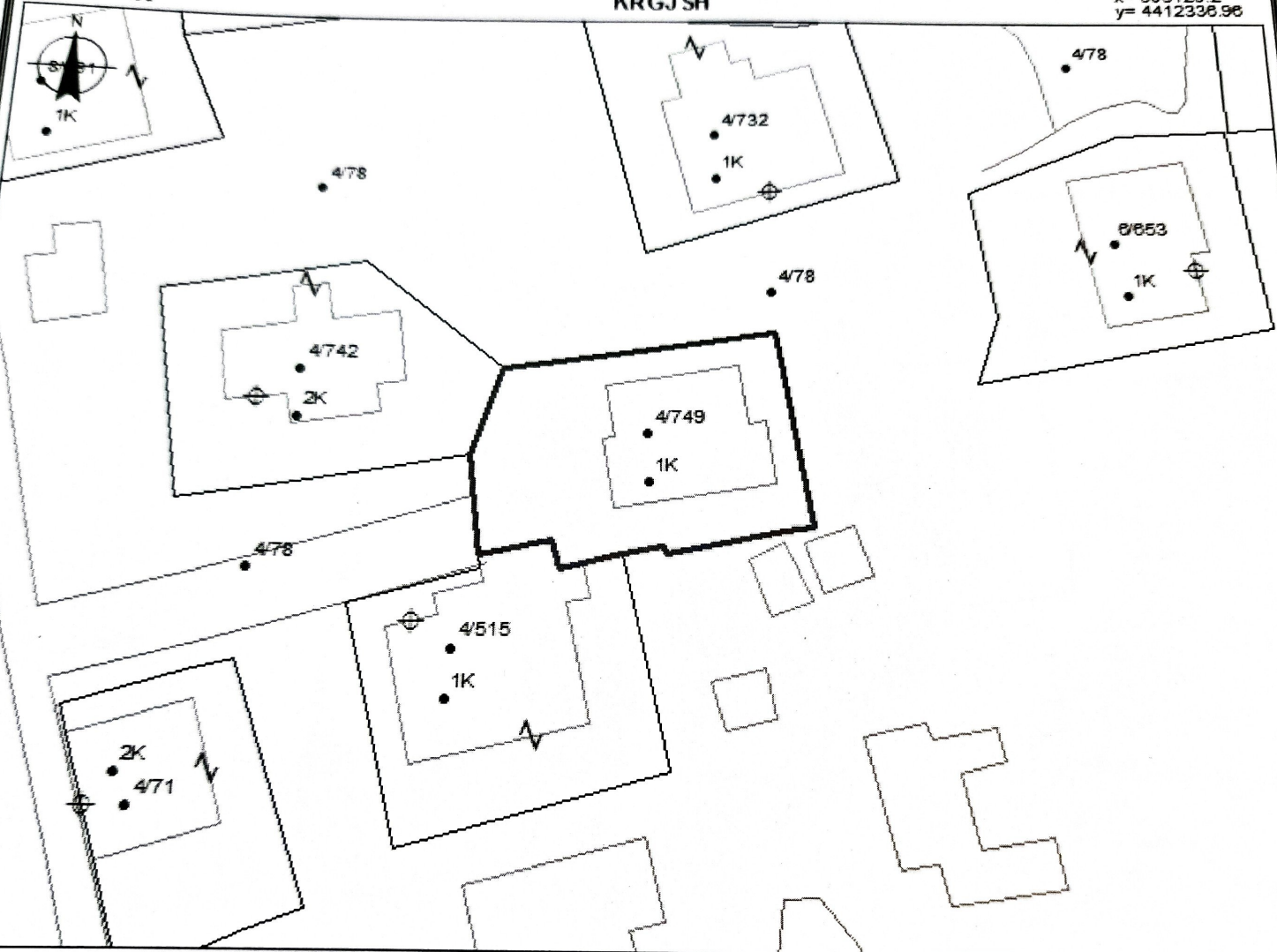
DREJTORIA E ALUIZNI-T: SARANDE
 QARKU: VLORE
 BASHKIA: SARANDE
 ZONA KADASTRALE: 1430
 ADRESA E PAsURISË: ÇUKE
 INDEKSII HARTËS: J-34-5-(114-A)
 SHKALLA: 1:500
 DATA: 09/11/2022

NUMRI UNIK (INDEKS): 11_9029024
 NR. I APLIKIMIT: 3577
 NR. PAsURISË: 4/749
 SIPËRFAQE E PARCELËS NDËRTIMORE = 300
 PR. SHITET = PO PR. E TË TRETËVE = JO PR. TË VET = JO
 SIPËRFAQE E BAZËS SË NDËRTIMIT = 89.4
 POSEDUESI: ANTHI emër JANI atesia TURLLA mbiemër

x= 503038.2
 y= 4412336.96

KRGJSH

x= 503128.2
 y= 4412336.96



03038.2
 412271.12

x= 503128.2
 y= 4412271.12

IFITARËT:
 I Nr.Pas 4/78
 JE Nr.Pas 4/78
 NDIM Nr.Pas 4/742

Legjenda

- ⊕ Hyrje ne objekt
- Objekt
- Parcel
- KUPI PARCELE

DREJTORI I LEGALIZIMIT, ÇËSHITJEVE TE PRONËSISË DHE PROCESIVE HARTOGRAFIKE

SHKURTARËT ERMEN STROKA

SHKURTARËT ERALD LIKA

[Handwritten signature]