



REPUBLIKA E SHQIPËRISË

AGJENCIA SHTETËRORE E KADASTRËS  
DREJTORIA VENDORE SARANDE

Nr. 377 Prot.

Sarandë, më 11.01.2023

NJOFTIM PËR SHPALLJE PUBLIKE

Ju njoftojme se shtetasi Kleanthi Kole Koka ka aplikuar per kalimin ne pronesi te objektit te ndertuar para dates 10.08.1991.

Në zbatim të VKM 827/2020 "Percaktimin e rregullave te hollesishme per miratimin e dokumentit te pronesise te objekteve pa titull pronesie, trojeve te tyre funksionle dhe te oborreve ne perdorim", **kreu II pika 22** bëhet: Njoftimi Publik dhe Afishimi 30 Ditor për vazhdimin e procedures se kalimit te pronesise te pasurise se paluajtshme me numer 12/13 mbi planshentën k-34-136-(172-B) ne zonën kadastrale 1421 , qe i perket Corraj , Bashkia Himare me sipërfaqe te parceles ndertimore **300 m2** dhe siperfaqe te bazes se ndertimit 98.1 m<sup>2</sup>, në pronesi të Kleanthi Kole Koka.

Bashkangjitur po ju vendosim ne dispozicion kopje te genplan.

Të gjithë personat e interesuar të cilët mundë të kenë pretendime mbi këtë sipërfaqe, të paraqesin pretendimet e tyre brenda periudhës 30 ditore të Afishimit Publik, me qëllim pezullimin e procedurave te kalimit te pronesise.

Ky njoftim mbahet në 3-kopje një prej të cilave afishohet në ambientet e ASHK – Sarandë, 1- n ambientet e Bashkise Himare, dhe tjetra i bashkohet praktikes.

DREJTOR

Aida DEVI

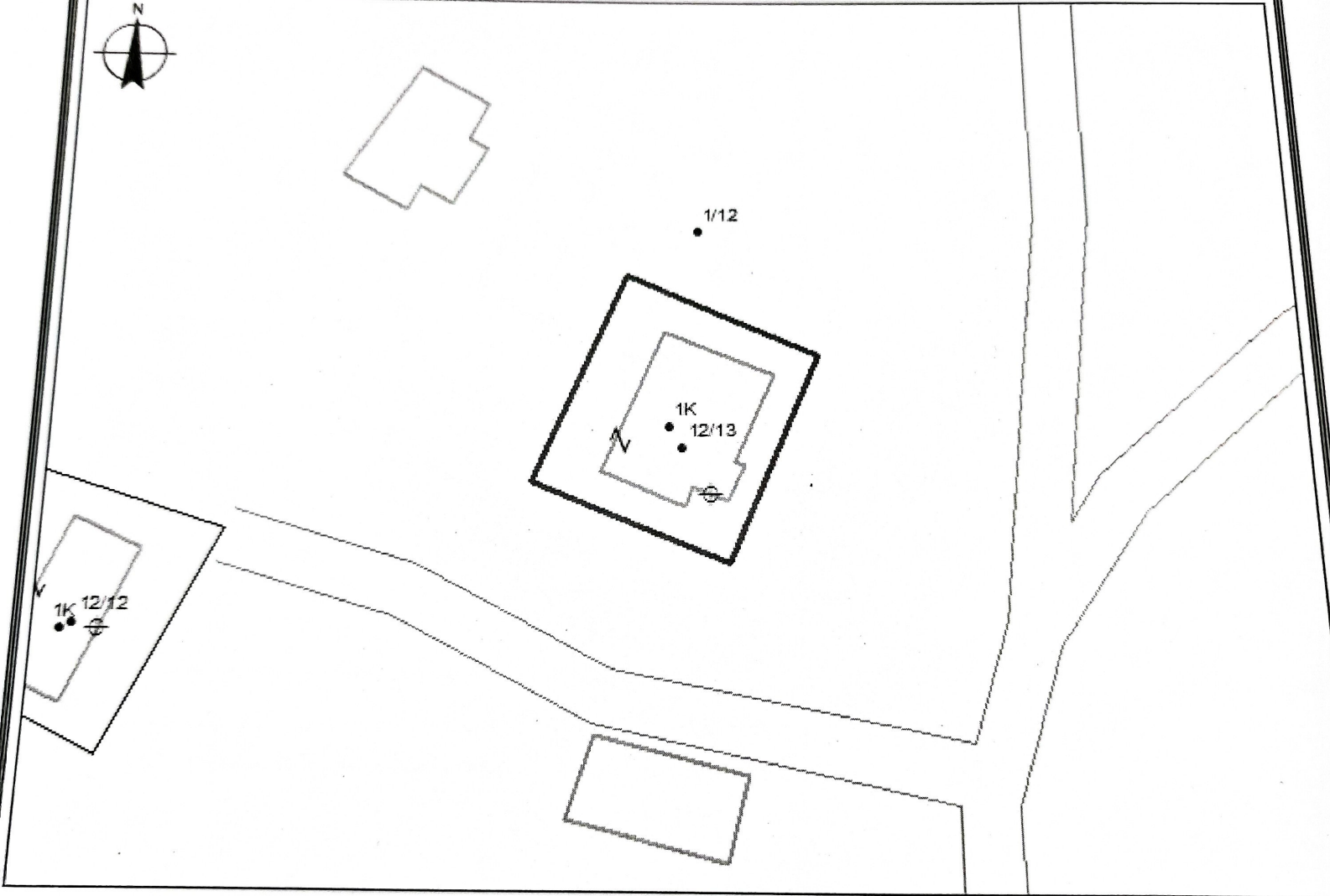


DREJTORIA E ALUIZNI-T: SARANDE	NUMRI UNIK (INDEKS):	11_9028167
QARKU: VLORE	NR. I APLIKIMIT:	20615
BA SHKIA: HIMARE	NR. PA SURISË:	12/13
ZONA KADASTRALE: 1421	SIPËRFAQE E PARCELËS NDËRTIMORE =	300
ADRESA E PA SURISË: ÇORRAJ	PR. SHTET = PO PR. E TË TRETËVE = JO PR. TË VET = JO	
INDEKSI I HARTËS: K-34-136-(172-B)	SIPËRFAQE E BAZËS SË NDËRTIMIT =	98.1
SHKALLA: 1:500	POSEDUESI: KLEANTHI KOLE	KOKA
DATA: 05/07/2021	emër	atesia
		mblëmër

x= 488350.74  
y= 4442467.12

KRGJ SH

x= 488440.74  
y= 4442467.12



x= 488350.74  
y= 4442401.28

x= 488440.74  
y= 4442401.2

**KUFITARËT:**

MERI	Nr.Pas	1/12
JUG	Nr.Pas	1/12
INDJE	Nr.Pas	1/12
PERENDIM	Nr.Pas	1/12

**Legjenda**

- Hyrje ne objekt
- Objekt
- Parcel
- KUFI PARCELE

SEKTORI I LEGALIZIMIT, ÇËSHTJEVE TE PRONËSISË DHE PROCESIVE HARTOGRAFIKE

SPECIALIST ERMEN STROKA  
PERGJEGJES ERALD LIKA





REPUBLIKA E SHQIPËRISË

AGJENCIA SHTETËRORE E KADASTRËS  
DREJTORIA VENDORE SARANDE

Nr. 379 Prot.

Sarandë, më 11 . 01 . 2023

**NJOFTIM PËR SHPALLJE PUBLIKE**

U njoftojme se shtetasi Meto Refat Balilaj ka aplikuar për kalimin në pronësi të objektit të ndërtuar para datës 10.08.1991.

Në zbatim të VKM 827/2020 "Percaktimin e rregullave të hollësishme për miratimin e dokumentit të pronësive të objekteve pa titull pronësie, trojeve të tyre funksionale dhe të oborreve për përdorim", **kreu II pika 22** bëhet: Njoftimi Publik dhe Afishimi 30 Ditore për vazhdimin e procedurës së kalimit të pronësive të pasurisë së paluajtshme me numër 1/254 mbi planshentën 134-136-(254-A) në zonën kadastrale 3265, që i përket Sasaj, Bashkia Himare me sipërfaqe të ndërtimit 300 m<sup>2</sup> dhe sipërfaqe të bazës së ndërtimit 124.8 m<sup>2</sup>, në pronësi të Meto Refat Balilaj.

Shkangjitur po ju vendosim në dispozicion kopje të genplanit.

Për të gjithë personat e interesuar të cilët mund të kenë pretendime mbi këtë sipërfaqe, të paraqesin pretendimet e tyre brenda periudhës 30 ditore të Afishimit Publik, me qëllim pezullimin e procedurave të kalimit të pronësive.

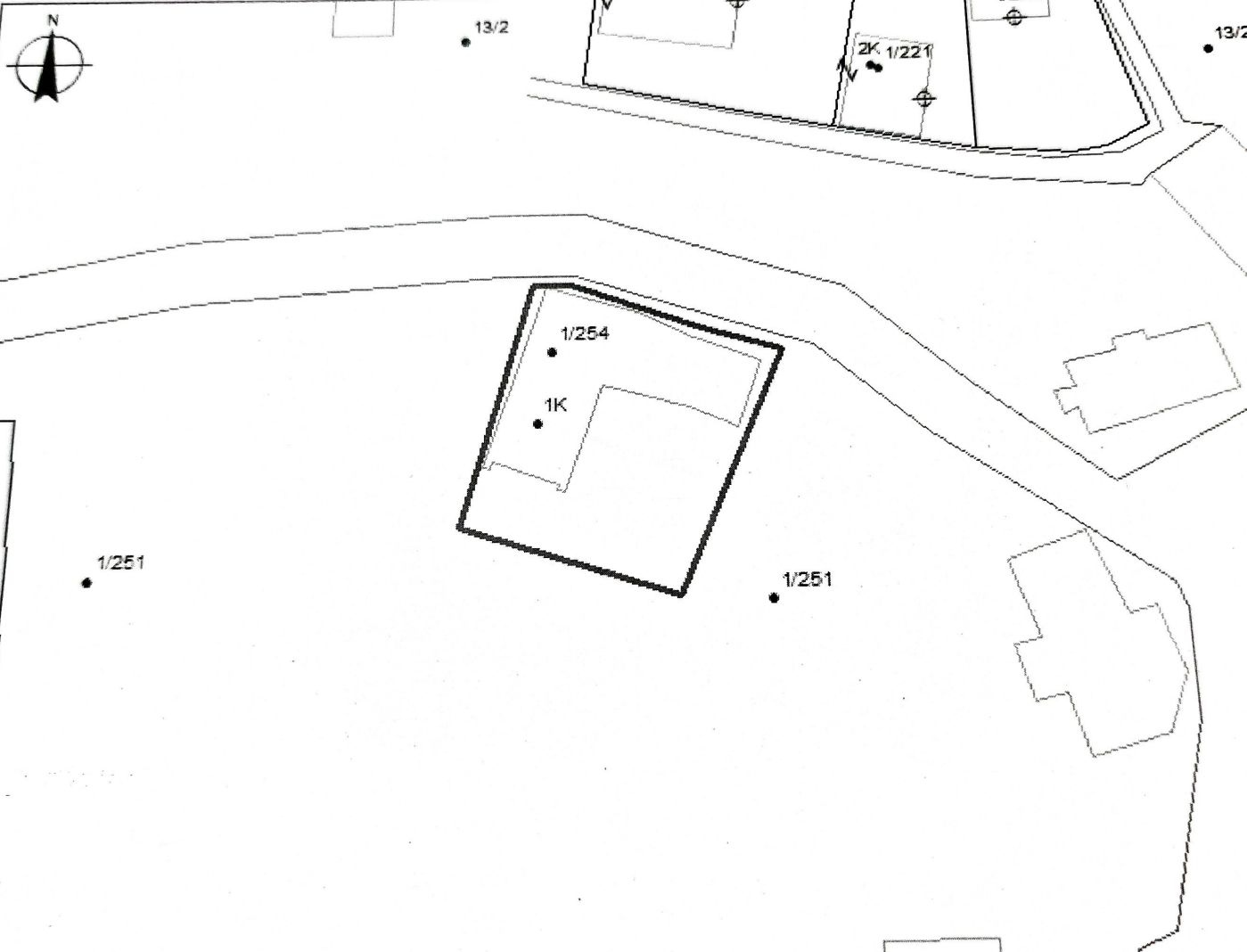
Njoftimi mbahet në 4-kopje dy prej të cilave afishohen në ambjentet e ASHK – Sarandë, 1- në ambjentet e Bashkisë Himare, dhe tjetra i bashkohet praktikës.



# GENPLAN

DREJTORIA E ALUIZNI-T : SARANDE QARKU: VLORE BASHKIA: HIMARE ZONA KADASTRALE: 3265 ADRESA E PAsURISË: SASAJ INDEKSI I HARTËS: K - 34 - 136 - ( 254-A ) SHKALLA: 1:500 DATA: 06/01/2023	NUMRI UNIK (INDEKS): 11_9021741 NR. I APLIKIMIT: 3760 NR. PAsURISË: 1/254 SIPËRFAQE E PARCELËS NDËRTIMORE = 300 PR. SHTET = PO PR. E TË TRETËVE = JO PR. TË VET = JO SIPËRFAQE E BAZËS SË NDËRTIMIT = 124.8 POSEDUESI: METO REFAT BALILAJ <small>emër atesia mbiemër</small>
---	---

x= 492242.66  
y= 4430879.89
KRGJSH
x= 492332.66  
y= 4430879.89



x= 492242.66  
y= 4430814.05
x= 492332.66  
y= 4430814.05

**PROFITARËT:**  
 I Nr.Pas 1/251  
 II Nr.Pas 1/251  
 III Nr.Pas 1/251  
 IV Nr.Pas 1/251

- Legjenda**
- Hyrje ne objekt
  - Objekt
  - Parcel
  - KUFI PARCELE

AUTORITETI I LEGALIZIMIT, ÇËSHTJEVE TE PRONËSISË DHE PROCESIVE HARTOGRAFIKE  
 SPECIALIST ERMEN STROKA  
 PËRZGJEGJES ERALD LIKA





REPUBLIKA E SHQIPËRISË

AGJENCIA SHTETËRORE E KADASTRËS  
DREJTORIA VENDORE SARANDE

Nr. 376 Prot.

Sarandë, më 11.01.2023

**NJOFTIM PËR SHPALLJE PUBLIKE**

Ju njoftojme se shtetasi Blert Zija Taipi ka aplikuar per kalimin ne pronesi te objektit te ndertuar para dates 10.08.1991.

Në zbatim të VKM 827/2020 "Percaktimin e rregullave te hollesishme per miratimin e dokumentit te pronesise te objekteve pa titull pronesie, trojeve te tyre funksionle dhe te oborreve ne perdorim", **kreu II pika 22** bëhet: Njoftimi Publik dhe Afishimi 30 Ditor për vazhdimin e procedures se kalimit te pronesise te pasurise se paluajtshme me numer 7/193 mbi planshentën j-34-5-(36-A) ne zonën kadastrale 1464 , qe i perket Delvine , Bashkia Delvine me sipërfaqe te parceles ndertimore **300 m2** dhe siperfaqe te bazes se ndertimit 80.5 m<sup>2</sup>, në pronesi të Blert Zija Taipi.

Bashkangjitur po ju vendosim ne dispozicion kopje te genplan.

Të gjithë personat e interesuar të cilët mundë të kenë pretendime mbi këtë sipërfaqe, të paraqesin pretendimet e tyre brenda periudhës 30 ditore të Afishimit Publik, me qëllim pezullimin e procedurave te kalimit te pronesise.

Ky njoftim mbahet në 3-kopje një prej të cilave afishohet në ambjentet e ASHK – Sarandë, 1- në ambjentet e Bashkise Delvine, dhe tjetra i bashkohet praktikës.

DREJTOR

Aida DEMI



# GENPLAN

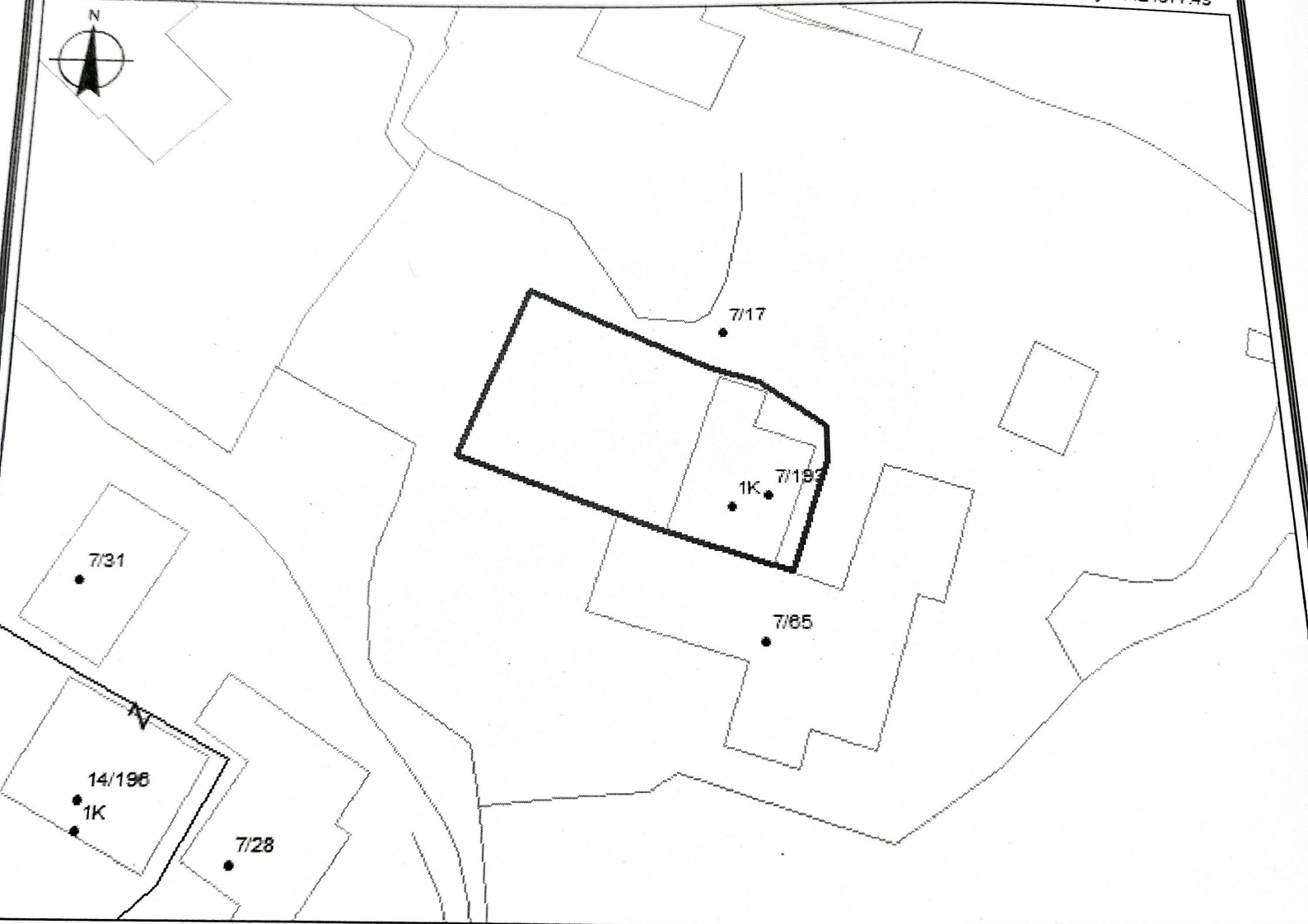
DREJTORIA E ALUIZNI-T: SARANDE  
QARKU: VLORE  
BA SHKIA: DELVINE  
ZONA KADASTRALE: 1464  
ADRESA E PASHURISË: DELVINE  
INDEKSI I HARTËS: J - 34 - 5 - ( 36-A )  
SHKALLA: 1:500  
DATA: 06/01/2023

NUMRI UNIK (INDEKSI): 11\_9030252  
NR. I APLIKIMIT: 19217  
NR. PASHURISË: 7/193  
SIPËRFAQE E PARCELËS NDËRTIMORE = 300  
PR. SHTET = PO PR. E TË TRETËVE = JO PR. TË VET = JO  
SIPËRFAQE E BAZËS SË NDËRTIMIT = 80.5  
POSEDUE SI: BLERT ZIJA TAIP  
emër atesia mbiemër

x= 508381.59  
y= 4424577.43

KRGJSH

x= 508471.59  
y= 4424577.43







x= 508381.59  
y= 4424577.43

x= 508471.59  
y= 4424577.43

TARËT:

Nr.Pas 7/17  
Nr.Pas 7/65  
Nr.Pas 7/65  
Nr.Pas 7/17

## Legjenda

-  Hyrje ne objekt
-  Objekt
-  Parcel
-  KUPI PARCELE

ORI I LEGALIZIMIT, ÇËSHTJEVE TE PRONËSISË DHE PROCESIVE HARTOGRAFIKE

ALIST ERMEN STROKA





REPUBLIKA E SHQIPËRISË

AGJENCIA SHTETËRORE E KADASTRËS  
DREJTORIA VENDORE SARANDE

Nr. 382 Prot.

Sarandë, më 11.01.2023

**NJOFTIM PËR SHPALLJE PUBLIKE**

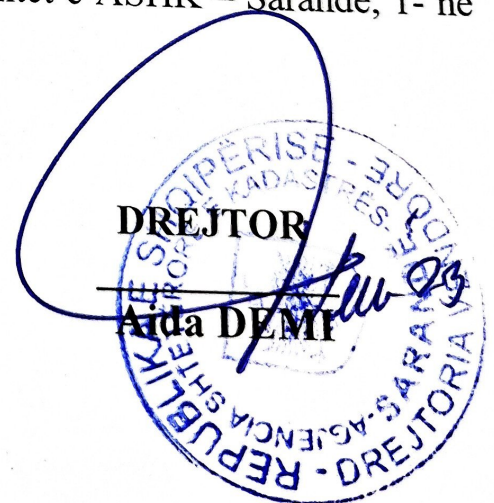
Ju njoftojme se subjekti Edmond Hysen Hado ka aplikuar për kalimin në pronësi të objektit të ndërtuar para datës 10.08.1991.

Në zbatim të VKM 827/2020 "Percaktimin e rregullave të hollësishme për miratimin e dokumentit të pronësive të objekteve pa titull pronësie, trojeve të tyre funksionale dhe të oborreve në përdorim", **kreu II pika 22** bëhet: Njoftimi Publik dhe Afishimi 30 Ditë për vazhdimin e procedurës së kalimit të pronësive të pasurisë së paluajtshme me numër 6/642 mbi planshentën j-34-5-(36-A) në zonën kadastrale 1464, që i përket Delvine, Bashkia Delvine me sipërfaqe të parcelës ndërtimore **200 m<sup>2</sup>** dhe sipërfaqe të bazës së ndërtimit 30.8 m<sup>2</sup>, në pronësi të Edmond Hysen Hado.

Bashkangjitur po ju vendosim në dispozicion kopje të genplanit.

Të gjithë personat e interesuar të cilët mund të kenë pretendime mbi këtë sipërfaqe, të paraqesin pretendimet e tyre brenda periudhës 30 ditore të Afishimit Publik, me qëllim pezullimin e procedurave të kalimit të pronësive.

Ky njoftim mbahet në 3-kopje 1- prej të cilave afishohet në ambientet e ASHK – Sarandë, 1- në ambientet e Bashkisë Delvine, dhe tjetra i bashkohet praktikës.



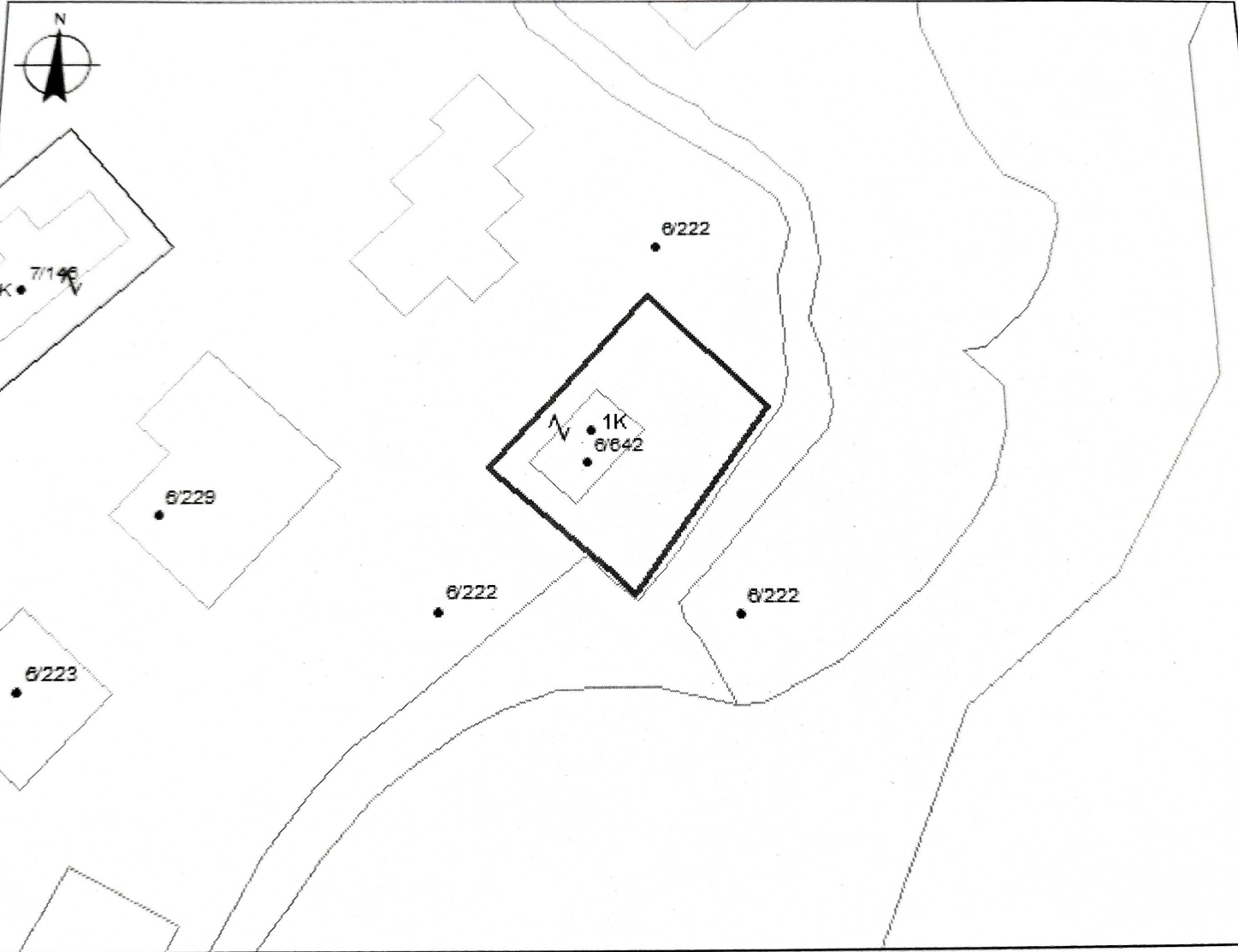
# GENPLAN

DREJTORIA E ALUIZNI-T: SARANDE	NUMRI UNIK (INDEKS): 11_9021815
QARKU: VLORE	NR. I APLIKIMIT: 3962
BA SHKIA: DELVINE	NR. PA SURISË: 6/642
ZONA KADASTRALE: 1464	SIPËRFAQE E PARCELË S NDËRTIMORE = 200
ADRESA E PA SURISË: DELVINE	PR. SHTET = PO PR. E TË TRETËVE = JO PR. TË VET = JO
INDEKSI I HARTËS: J - 34 - 5 - ( 36-A )	SIPËRFAQE E BAZË S SË NDËRTIMIT = 30.8
SHKALLA: 1:500	POSEDUESI: EDMOND HYSEN HADO
DATA: 06/01/2023	emër atesia mbiemër

x= 508485.19  
y= 4424460.04

KRGJ SH

x= 508575.19  
y= 4424460.04



508485.19  
4424394.2

x= 508575.19  
y= 4424394.2

FITARËT:  
RI Nr.Pas 6/222  
G Nr.Pas 6/222  
DJE Nr.Pas 6/222  
RENDIM Nr.Pas 6/222

## Legjenda

- Hyrje ne objekt
- Objekt
- Parcel
- KUFI PARCELE

KTORI I LEGALIZIMIT, ÇËSHTJEVE TE PRONËSISË DHE PROCESIVE HARTOGRAFIKE

ECIALIST ERMEN STROKA





REPUBLIKA E SHQIPËRISË

AGJENCIA SHTETËRORE E KADASTRËS  
DREJTORIA VENDORE SARANDE

Nr. 383 Prot.

Sarandë, më 11.01.2023

**NJOFTIM PËR SHPALLJE PUBLIKE**

Ju njoftojme se shtetasi Kristo Jako Vlashi ka aplikuar per kalimin ne pronesi te objektit te ndertuar para dates 10.08.1991.

Në zbatim të VKM 827/2020 "Percaktimin e rregullave te hollesishme per miratimin e dokumentit te pronesise te objekteve pa titull pronesie, trojeve te tyre funksionle dhe te oborreve ne perdorim", **kreu II pika 22** bëhet: Njoftimi Publik dhe Afishimi 30 Ditor për vazhdimin e procedures se kalimit te pronesise te pasurise se paluajtshme me numer 3/25 mbi planshentën j-34-4-(14-A) ne zonën kadastrale 2518 , qe i perket Lukove , Bashkia Himare me sipërfaqe te parceles ndertimore **300 m<sup>2</sup>** dhe siperfaqe te bazes se ndertimit 115.5 m<sup>2</sup>, në pronesi të Kristo Jako Vlashi.

Bashkangjitur po ju vendosim ne dispozicion kopje te genplan.

Të gjithë personat e interesuar të cilët mundë të kenë pretendime mbi këtë sipërfaqe, të paraqesin pretendimet e tyre brenda periudhës 30 ditore të Afishimit Publik, me qëllim pezullimin e procedurave te kalimit te pronesise.

Ky njoftim mbahet në 3-kopje 1- prej të cilave afishohe në ambjentet e ASHK – Sarandë, 1- në ambjentet e Bashkise Himare, dhe tjetra i bashkohet praktikës.



DREJTOR

Aida DEMI

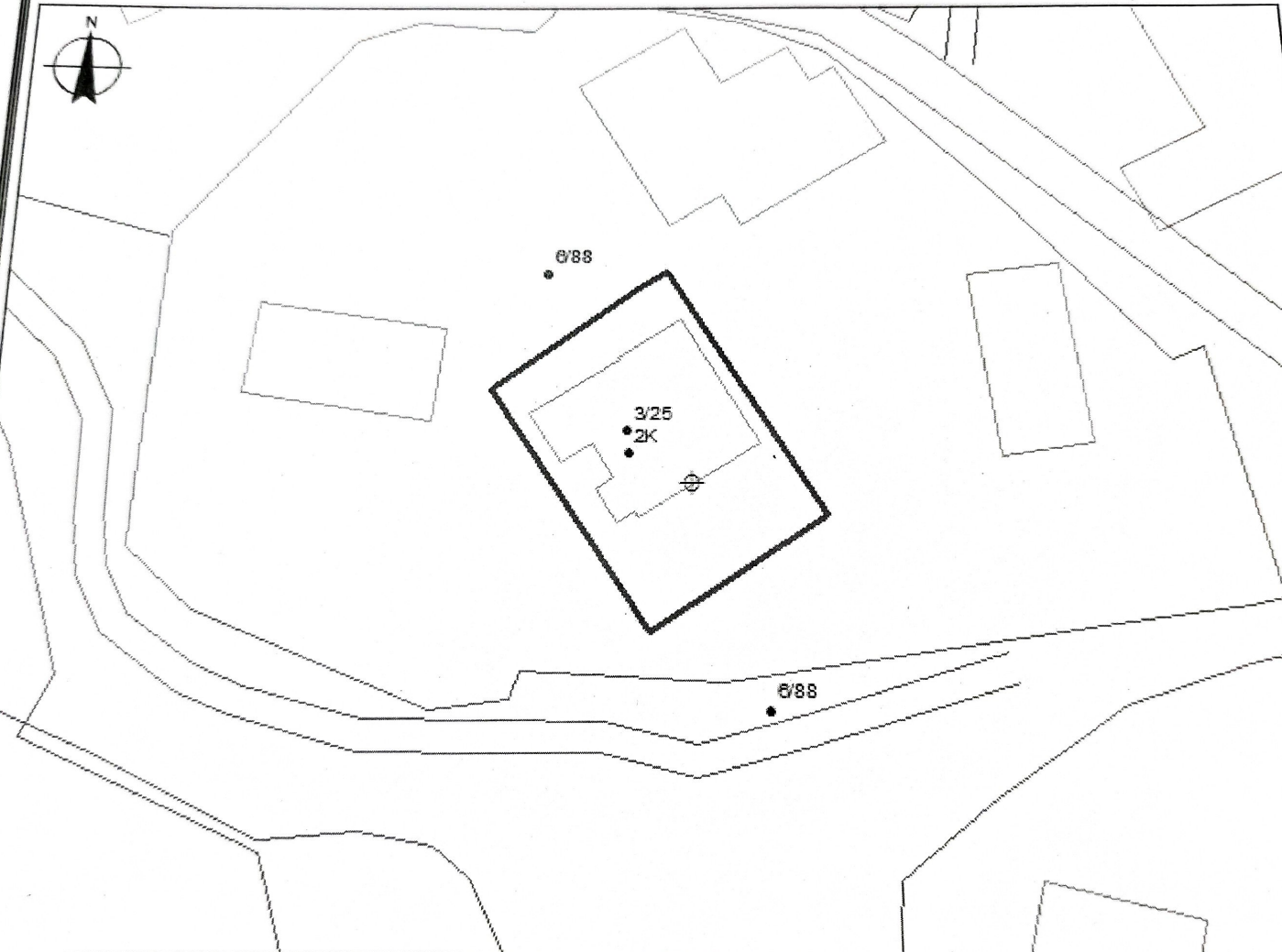
# GENPLAN

DREJTORIA E ALUIZNI-T: SARANDE	NUMRI UNIK (INDEKS):	11_9029604
QARKU: VLORE	NR. I APLIKIMIT:	6688
BA SHKIA: HIMARE	NR. PA SURISË:	3/25
ZONA KADASTRALE: 2518	SIPËRFAQE E PARCELËS NDËRTIMORE =	300
ADRESA E PA SURISË: LUKOVE	PR. SHITET = PO PR. E TË TRETËVE = JO PR. TË VET = JO	
INDEKSI I HARTËS: J - 34 - 4 - ( 14-A )	SIPËRFAQE E BAZËS SË NDËRTIMIT =	115.5
SHKALLA: 1:500	POSEDUESI: KRISTO JAKO VLASHI	
DATA: 06/01/2023	emër atesia mbiemër	

x= 492649.82  
y= 4428616.68

KRGJSH

x= 492739.82  
y= 4428616.68




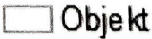


x= 492649.82  
y= 4428550.85

x= 492739.82  
y= 4428550.85

## KUFITARËT:

VERI Nr.Pas 6/88  
UG Nr.Pas 6/88  
INDJE Nr.Pas 6/88  
ERENDIM Nr.Pas 6/88

## Legjenda

-  Hyrje ne objekt
-  Objekt
-  Parcel
-  KUFI PARCELE

SEKTORI I LEGALIZIMIT, ÇËSHTJEVE TE PRONËSISË DHE PROCESIVE HARTOGRAFIKE

SPECIALIST ERMEN STROKA 

PERGJEGJES ERALD LIKA 





REPUBLIKA E SHQIPËRISË

AGJENCIA SHTETËRORE E KADASTRËS  
DREJTORIA VENDORE SARANDE

Nr. 380 Prot.

Sarandë, më 11.01.2023

**NJOFTIM PËR SHPALLJE PUBLIKE**


Ju njoftojme se subjekti Drita Sulo Telo ka aplikuar për kalimin në pronësi të objektit të ndërtuar para datës 10.08.1991.

Në zbatim të VKM 827/2020 "Percaktimin e rregullave të hollësishme për miratimin e dokumentit të pronësive të objekteve pa titull pronësie, trojeve të tyre funksionale dhe të oborreve në përdorim", **kreu II pika 22** bëhet: Njoftimi Publik dhe Afishimi 30 Ditë për vazhdimin e procedurës së kalimit të pronësive të pasurisë së paluajtshme me numër 2/602 mbi planshentën j-34-5-(114-A) në zonën kadastrale 1430, që i përket Cuke, Bashkia Sarandë me sipërfaqe të parcelës ndërtimore **300 m<sup>2</sup>** dhe sipërfaqe të bazës së ndërtimit 127.8 m<sup>2</sup>, në pronësi të Drita Sulo Telo.

Bashkangjitur po ju vendosim në dispozicion kopje të genplanit.

Të gjithë personat e interesuar të cilët mund të kenë pretendime mbi këtë sipërfaqe, të paraqesin pretendimet e tyre brenda periudhës 30 ditore të Afishimit Publik, me qëllim pezullimin e procedurave të kalimit të pronësive.

Ky njoftim mbahet në 3-kopje 1- prej të cilave afishohet në ambjentet e ASHK – Sarandë, 1- në ambjentet e Bashkisë Sarandë, dhe tjetra i bashkohet praktikës.



# GENPLAN

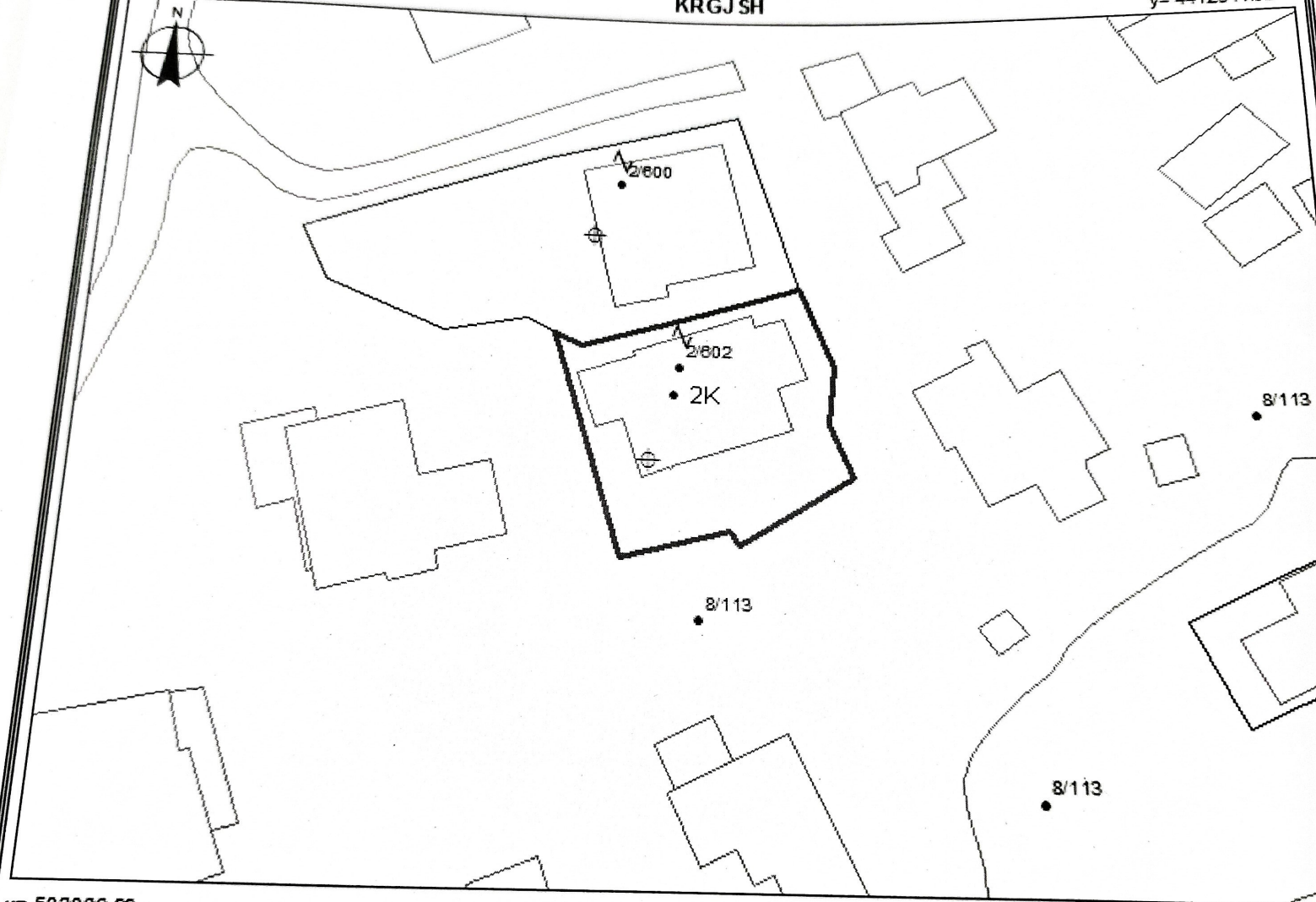
DREJTORIA E ALUIZNI-T: SARANDE  
QARKU: VLORE  
BASHKIA: SARANDE  
ZONA KADASTRALE: 1430  
ADRESA E PASHURISË: ÇUKE  
INDEKSI I HARTËS: J-34-5-(114-A)  
SHKALLA: 1:500  
DATA: 10/01/2023

NUMRI UNIK (INDEKS): 11\_9030199  
NR. I APLIKIMIT: 14672  
NR. PASHURISË: 2/602  
SIPËRFAQE E PARCELËS NDËRTIMORE = 300  
PR. SHTET = PO PR. E TË TRETËVE = JO PR. TË VET = JO  
SIPËRFAQE E BAZËS SË NDËRTIMIT = 127.8  
POSEDUE SI: DRITA SULO TELO  
emër atesia mbiemër

x= 502866.99  
y= 4412541.03

x= 502956.99  
y= 4412541.03

KRGJ SH



x= 502866.99  
y= 4412475.2

x= 502956.99  
y= 4412475.2

**KUFITARËT:**  
VERI Nr.Pas 2/600  
JUG Nr.Pas 8/113  
LINDJE Nr.Pas 8/113  
PERENDIM Nr.Pas 8/113

**Legjenda**  
⊕ Hyrje ne objekt  
□ Objekt  
□ Parcel  
— KUFI PARCELE

SEKTORI I LEGALIZIMIT, ÇËSHITJEVE TE PRONËSISË DHE PROCESIVE HARTOGRAFIKE

SPECIALIST ERMEN STROKA  
PERGJEGJES ERA LD LIKA





REPUBLIKA E SHQIPËRIË

AGJENCIA SHTETËRORE E KADASTRËS  
DREJTORIA VENDORE SARANDË

Nr. 381 Prot.

Sarandë, më 11.01.2023

**NJOFTIM PËR SHPALLJE PUBLIKE**

Ju njoftojme se subjekti Irakli Pano Veneti ka aplikuar për kalimin në pronësi të objektit të ndërtuar para datës 10.08.1991.

Në zbatim të VKM 827/2020 "Percaktimin e rregullave të hollësishme për miratimin e dokumentit të pronësisë të objekteve pa titull pronësie, trojeve të tyre funksionale dhe të oborrave në përdorim", **kreu II pika 22** bëhet: Njoftimi Publik dhe Afishimi 30 Ditë për vazhdimin e procedurës së kalimit të pronësisë të pasurisë së paluajtshme me numër 2/58 mbi planshentën j-34-5-(114-A) në zonën kadastrale 1430, që i përket Cuke, Bashkia Sarandë me sipërfaqe të parcelës ndërtimore **250 m<sup>2</sup>** dhe sipërfaqe të bazës së ndërtimit 100.6 m<sup>2</sup>, në pronësi të Irakli Pano Veneti.

Bashkangjitur po ju vendosim në dispozicion kopje të genplanit.

Të gjithë personat e interesuar të cilët mund të kenë pretendime mbi këtë sipërfaqe, të paraqesin pretendimet e tyre brenda periudhës 30 ditore të Afishimit Publik, me qëllim pezullimin e procedurave të kalimit të pronësisë.

Ky njoftim mbahet në 3-kopje 1- prej të cilave afishohet në ambjentet e ASHK – Sarandë, 1- në ambjentet e Bashkisë Sarandë, dhe tjetra i bashkohet praktikës.



Adresa : Rr. "Flamurit" Sarandë Tel Fax + 355/85/24 5 45

# GENPLAN

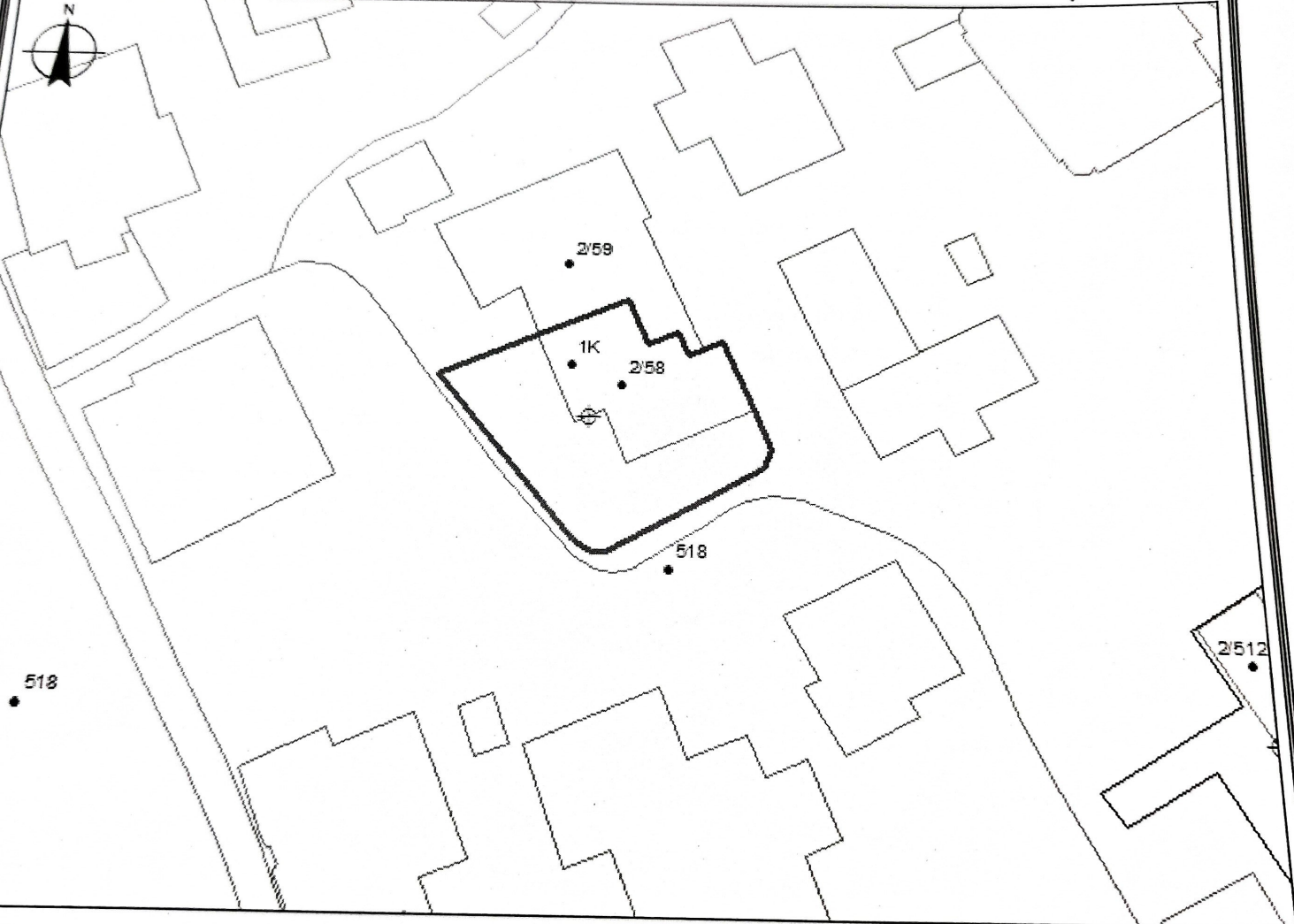
DREJTORIA E ALUIZNI-T : SARANDE  
QARKU: VLORE  
BASHKIA: SARANDE  
ZONA KADASTRALE: 1430  
ADRESA E PAsURISË: ÇUKE  
INDEKSI I HARTËS: J - 34 - 5 - ( 114-A )  
SHKALLA: 1:500  
DATA: 10/01/2023

NUMRI UNIK (INDEK S): 11\_9027964  
NR. I APLIKIMIT: 19164  
NR. PAsURISË: 2/58  
SIPËRFAQE E PARCELË S NDËRTIMORE = 250  
PR. SHTET = PO PR. E TË TRETËVE = JO PR. TË VET = JO  
SIPËRFAQE E BAZË SË NDËRTIMIT = 100.6  
POSEDUESI: IRAKLI emër PANO atesia VENETI mbiemër

x= 502880.64  
y= 4412465.8

KRGJ SH

x= 502970.64  
y= 4412465.8



502880.64  
412399.96

x= 502970.64  
y= 4412399.96

IFITARËT:  
I Nr.Pas 2/59  
JE Nr.Pas 518  
NDIM Nr.Pas 518

### Legjenda

- Hyrje ne objekt
- Objekt
- Parcel
- KUFI PARCELE

DREJTORI I LEGALIZIMIT, ÇËSHTJEVE TE PRONËSISË DHE PROCESIVE HARTOGRAFIKE

EREMEN STROKA  
ERALD LIKA