



REPUBLIKA E SHQIPËRISE

AGJENCIA SHTETËRORE E KADASTRËS
DREJTORIA VENDORE SARANDE

Nr. 1324 Prot.

Sarandë, më 26.01.2023

NJOFTIM PËR SHPALLJE PUBLIKE


Ju njoftojme se subjekti Niko Koco Sula ka aplikuar per kalimin ne pronesi te objektit te ndertuar para dates 10.08.1991.

Në zbatim të VKM 827/2020 "Percaktimin e rregullave te hollesishme per miratimin e dokumentit te pronesise te objekteve pa titull pronesie, trojeve te tyre funksionale dhe te oborreve ne perdorim", **kreu II pika 22** bëhet: Njoftimi Publik dhe Afishimi 30 Ditor për vazhdimin e procedures se kalimit te pronesise te pasurise se paluajtshme me numer 4/45 mbi planshentën k-34-136-(255-B) ne zonën kadastrale 2036 , qe i perket kalase, Bashkia Delvine me sipërfaqe te parces ndertimore **300 m2** dhe siperfaqe te bazes se ndertimit 103.7 m², në pronesi të Niko Koco Sula.

Bashkangjitur po ju vendosim ne dispozicion kopje te genplan.

Të gjithë personat e interesuar të cilët mundë të kenë pretendime mbi këtë sipërfaqe, të paraqesin pretendimet e tyre brenda periudhës 30 ditore të Afishimit Publik, me qëllim pezullimin e procedurave te kalimit te pronesise.

Ky njoftim mbahet në 3-kopje 1- prej të cilave afishohe në ambjentet e ASHK – Sarandë, 1- në ambjentet e Bashkise Delvine, dhe tjetra i bashkohet praktikes.



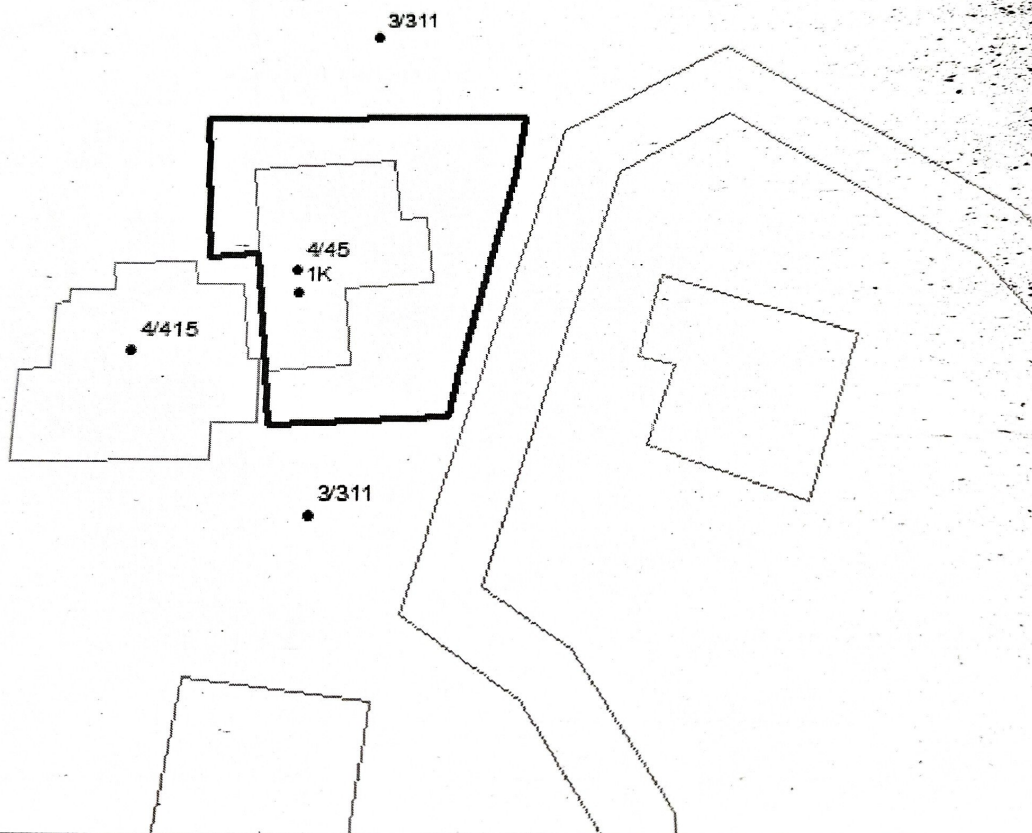
GENPLAN

DREJTORIA E ALUIZNI-T: SARANDE	NUMRI UNIK (INDEKS):	11_9027020
QARKU: VLORE	NR. I APLIKIMIT:	15748
BA SHKIA: DELVINE	NR. PA SURISË:	4/45
ZONA KADA STRALE: 2036	SIPËRFAQE E PARCELËS NDËRTIMORE =	300
ADRESA E PA SURISË: KALASE	PR. SHTET = PO PR. E TË TRETËVE = JO PR. TË VETË =	
INDEKSI I HARTËS: K - 34 - 136 - (255-B)	SIPËRFAQE E BAZËS SË NDËRTIMIT =	103.7
SHKALLA: 1:500	POSEDUE SI:	NIKO KOÇO SULA
DATA: 23/01/2023	emër atesia mbiemër	

x= 496319.67
y= 4431480.24

KRGJSH

x= 496409.67
y= 4431414.4







19.67
414.4


x= 496409.67
y= 4431414.4


ARËT:
Nr.Pas 3/311
Nr.Pas 3/311
Nr.Pas 3/311
IM Nr.Pas 4/415

Legjenda

-  Hyrje ne objekt
-  Objekt
-  Parcel
-  KUFI PARCELE

RI I LEGALIZIMIT, ÇËSHTJEVE TE PRONËSISË DHE PROCESIVE HARTOGRAFIKE

IST ERMEN STROKA 

ES ERALD LIKA 



REPUBLIKA E SHQIPËRISË

AGJENCIA SHTETËRORE E KADASTRËS
DREJTORIA VENDORE SARANDE

Nr. 1322 Prot.

Sarandë, më 26.01.2023

NJOFTIM PËR SHPALLJE PUBLIKE


Ju njoftojme se subjekti Hetem Avdul Halili ka aplikuar për kalimin në pronësi të objektit të ndërtuar para datës 10.08.1991.

Në zbatim të VKM 827/2020 "Percaktimin e rregullave të hollësishme për miratimin e dokumentit të pronësive të objekteve pa titull pronësie, trojeve të tyre funksionale dhe të oborreve në përdorim", **kreu II pika 22** bëhet: Njoftimi Publik dhe Afishimi 30 Ditë për vazhdimin e procedurës së kalimit të pronësive të pasurisë së paluajtshme me numër 9/45 mbi planshentën j-34-5-(35-A) në zonën kadastrale 3248, që i përket Rusan, Bashkia Delvine me sipërfaqe të parcelës ndërtimore **300 m²** dhe sipërfaqe të bazës së ndërtimit 88.9 m², në pronësi të Hetem Avdul Halili.

Bashkangjitur po ju vendosim në dispozicion kopje të genplanit.

Të gjithë personat e interesuar të cilët mund të kenë pretendime mbi këtë sipërfaqe, të paraqesin pretendimet e tyre brenda periudhës 30 ditore të Afishimit Publik, me qëllim pezullimin e procedurave të kalimit të pronësive.

Y njoftim mbahet në 3-kopje 1- prej të cilave afishohet në ambjentet e ASHK – Sarandë, 1- në ambjentet e Bashkisë Delvine, dhe tjetra i bashkohet praktikës.



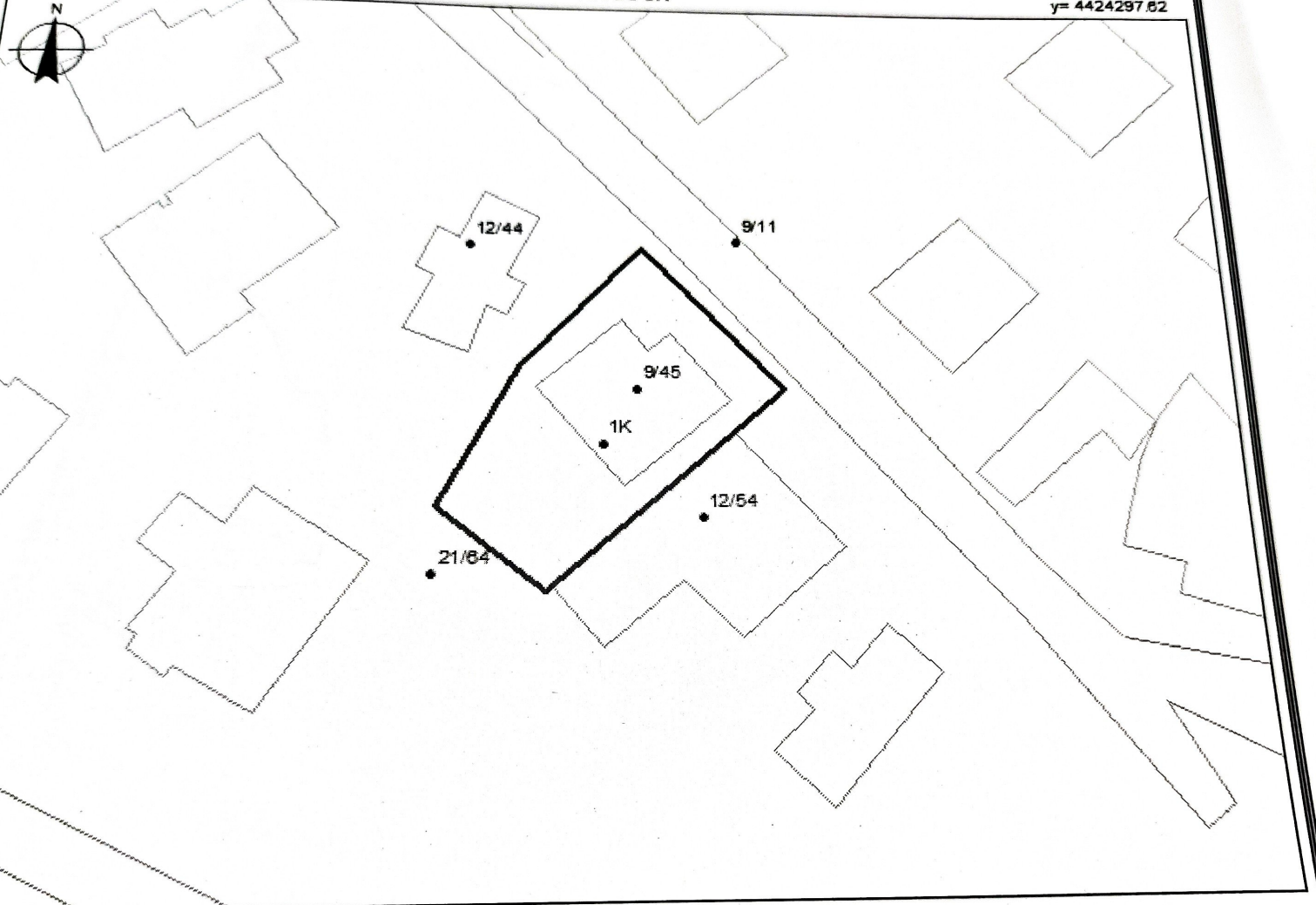
GENPLAN

DREJTORIA E ALUIZNI-T: SARANDE	NUMRI UNIK (INDEKS):	11_9028418
QARKU: VLORE	NR. I APLIKIMIT:	247
BA SHKIA: DELVINE	NR. PA SURISË:	9/45
ZONA KADASTRALE: 3248	SIPËRFAQE E PARCELË S NDËRTIMORE =	300
ADRESA E PA SURISË: RUSAN	PR. SHITET = PO PR. E TË TRETËVE = JO PR. TË VET = JO	
INDEKSI I HARTËS: J - 34 - 5 - (35-A)	SIPËRFAQE E BAZË SË NDËRTIMIT =	88.9
SHKALLA: 1:500	POSEDUESI: HETEM AVDUL HALILI	
DATA: 23/01/2023	emër atesia mbiemër	

x= 506350.39
y= 4424297.62

KRGJSH

x= 506440.39
y= 4424231.78



x= 506350.39
y= 4424231.78

x= 506440.39
y= 4424231.78

- NRËT:
- Nr.Pas 9/11
 - Nr.Pas 12/54
 - Nr.Pas 9/11
 - Nr.Pas 21/64

Legjenda

- Hyrje ne objekt
- Objekt
- Parcel
- KUFI PARCELE

RI I LEGALIZIMIT, ÇËSHITJEVE TE PRONËSISË DHE PROCESIVE HARTOGRAFIKE

IST ERMEN STROKA

GJES ERALD LIKA