



REPUBLIKA E SHQIPËRISË
AGJENCIA SHTETËRORE E KADASTRËS
DREJTORIA VENDORE KORÇË

Nr. 1029 Prot.

Datë 21 / 02 / 2023

Lënda: Kërkesë për afishim publik.

AGJENCIA SHTETËRORE E KADASTRËS TIRANË
Z. ARTAN LAME
DREJTOR I PËRGJITHSHËM

BASHKISË DEVOLL
Z. EDUARD DURO
KRYETAR

NJËSISË ADMINISTRATIVE MIRAS

Agjencia Shtetërore e Kadastrës, Drejtoria Vendore Korçë, në zbatim të ligjit nr. 20 datë 05.03.2020 , “Për Përfundimin E Proceseve Kalimtare Të Pronësisë Në Republikën e Shqipërisë” si dhe në zbatim të Vendimit Nr. 827, datë 30.09.2020 “Për përcaktimin e rregullave të hollësishme për miratimin e dokumentit të pronësisë të objekteve pa titull pronësie, trojeve të tyre funksionale dhe të oborreve në përdorim “ ka marrë në shqyrtim kërkesën me nr. 14110 prot. datë 20.09.2021 me subjekt: **Fadil Qani Ashiku**.

Nga procesverbali i verifikimit në terren rezulton se objekti ndodhet në Bashkinë Devoll, fshati Sul, me këto të dhëna:

- Z.K. 3544 , nr.pas : 468/28/1
- Sip.parcelës ndërtimore: 149 m2
- Sip. e bazës së ndërtimit: 58.3 m2
- Numri i kateve : 2 Kat+ Bod.

Pasuritë Kufitare

- Veri Nr. Pasurie: 486/12
- Jug Nr. Pasurie: 343/43
- Lindje Nr. Pasurie: 486/8
- Perëndim Nr.Pasurie: 486/25

Për sa më sipër kërkojmë , që të bëhet afishimi on-line në faqen zyrtare të A.SH.K., kjo bazuar në pikën 8 të VKM-së Nr.827,datë 30.09.2020 “Të dhënat e kërkesës dhe të evidentimit në terem bëhen publike për 30 ditë, në ambientet e njësisë administrative ku gjendet pasuria , në ambientet e Agjencisë Shtetërore të Kadastrës“, si dhe pikës 22 të kësaj VKM-je, sipas të cilës “Të dhënat e kërkesës për miratimin e dokumentit të pronësisë, si dhe atij të evidentimit në terren sipas genplanit me të gjitha elementet bëhen publike për 30 (tridhjetë ditë), në ambjentet e njësisë administrative ku gjendet pasuria, në ambjentet e drejtorisë vendore të Ashk-së, si dhe në faqen zyrtare on_line) „

Pas përfundimit të afatit **të na konfirmoni nëse ka pasur kontestime apo jo** pranë institucionit të Bashkisë Devoll.

**DREJTORI
JOHAND SULO**



GENPLAN

DREJTORIA E ASHK : KORÇË

QARKU: KORÇË

BA SHKIA: DE VOLL

ZONA KADASTRALE: 3544

ADRESA E PA SURISË: SUL

INDEKSI I HARTËS: DV-SUL-55

SHKALLA: 1:500

DATA: 20/02/2023

NUMRI UNIK (INDEKS):

04_9026479

NR. I APLIKIMIT:

14110

NR. PA SURISË:

486/28/1

SIPËRFAQE E PARCELËS NDËRTIMORE = 149

PR. SHTET = PO PR. E TË TRETËVE = PR. TË VET =

SIPËRFAQE E BAZËS SË NDËRTIMIT = 58.3

POSEDUE SI:

FADIL

QANI

ASHIKU

emër

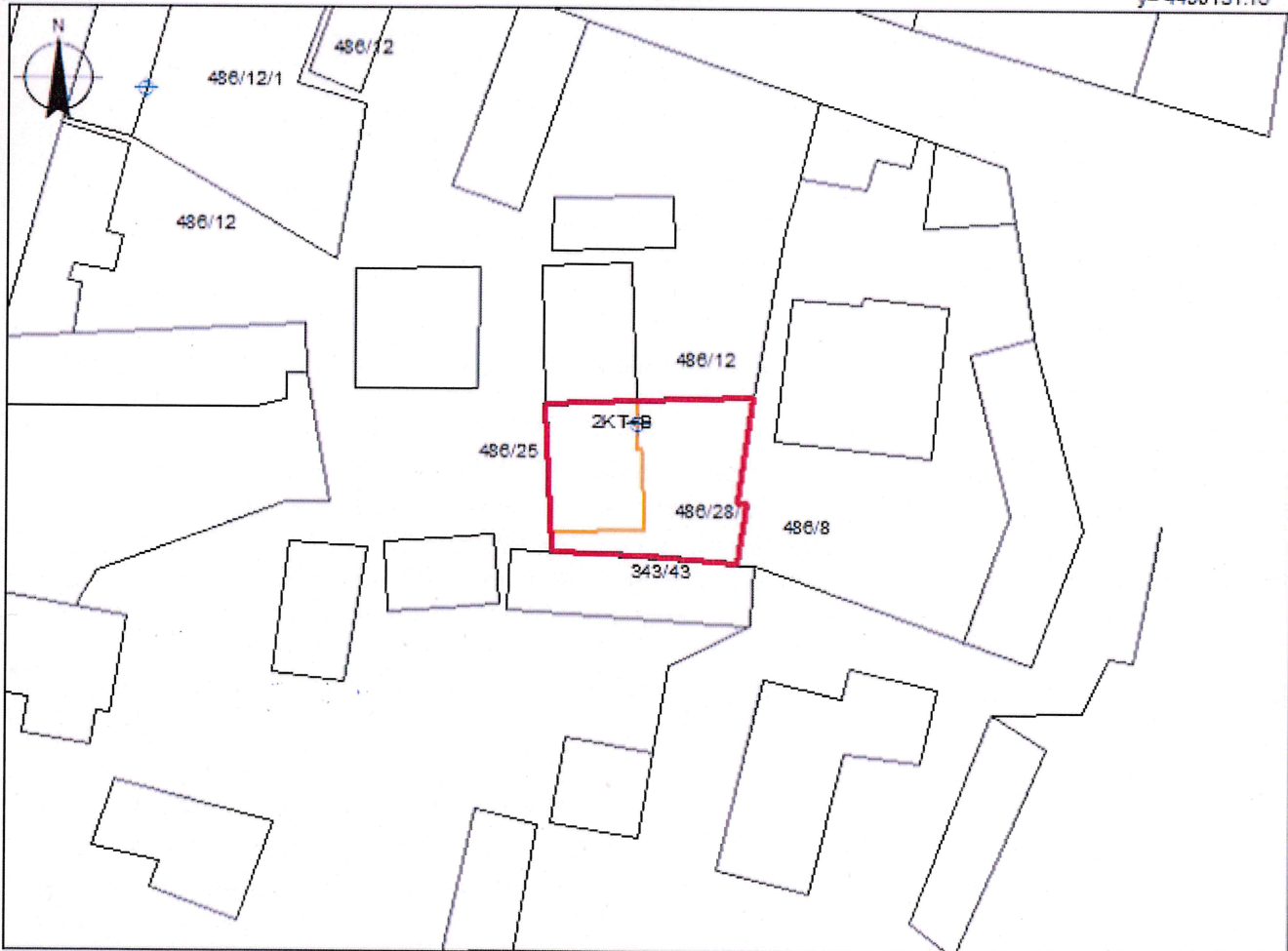
atesia

mbiemër

x= 578149.3
y= 4490131.16

KRGJ SH

x= 578239.3
y= 4490131.16



x= 578149.3
y= 4490065.32

Legjenda

x= 578239.3
y= 4490065.32

KUFITARËT:

VERI Nr.Pas 486/12

JUG Nr.Pas 343/43

LINDJE Nr.Pas 486/8

PERENDIM Nr.Pas 486/25

HYRJA

NDERTESA

PARCELA

KUFI PARCELE

SEKTORI I HARTOGRAFISË:

SPECIALIST DENIS QAJA

PËRGJEGJËS STAVRI MUSHKA

SEKTORI I ÇË SHTJEVE TË PRONËSISË:

SPECIALIST HENRI GRABOCKA

PËRGJEGJËS STAVRI MUSHKA

DREJTOR / PËRFAQËSUES I SUBJEKTIT: JOHAND

emër

SULO

mbiemër

nënshkrimi



REPUBLIKA E SHQIPËRISË
AGJENCIA SHTETËRORE E KADASTRËS
DREJTORIA VENDORE KORÇË

Nr. 998/1 Prot.

Datë 20/02 / 2023

Lënda: Kërkesë për afishim publik.

AGJENCIA SHTETËRORE E KADASTRËS TIRANË
Z. ARTAN LAME
DREJTOR I PËRGJITHSHËM

BASHKISË KORÇË
Z.SOTIRAQ FILO
KRYETAR

NJËSISË ADMINISTRATIVE DRENOVË

Agjencia Shtetërore e Kadastrës, Drejtoria Vendore Korçë, në zbatim të ligjit nr. 20 datë 05.03.2020 , “Për Përfundimin E Proceseve Kalimtare Të Pronësisë Në Republikën e Shqipërisë” si dhe në zbatim të Vendimit Nr. 827, datë 30.09.2020 “Për përcaktimin e rregullave të hollësishme për miratimin e dokumentit të pronësisë të objekteve pa titull pronësie, trojeve të tyre funksionale dhe të oborreve në përdorim “ ka marrë në shqyrtim kërkesën me nr. 14268 prot. datë 12.07.2021 me subjekt: **Elvin Pandi Neçka**.

Nga procesverbali i verifikimit në terren rezulton se objekti ndodhet në Bashkinë Korçë, fshati Dardhë, me këto të dhëna:

- Z.K. 1446 , nr.pas : 48/5/1
- Sip.parcelës ndërtimore: 300 m2
- Sip. e bazës së ndërtimit: 97.4 m2
- Numri i kateve : 1 Kat+ Pod.

Pasuritë Kufitare

- Veri Nr. Pasurie: 48/2
- Jug Nr. Pasurie: 48/5
- Lindje Nr. Pasurie: 48/13
- Perëndim Nr.Pasurie: 871


Për sa më sipër kërkohet , që të bëhet afishimi on-line në faqen zyrtare të A.SH.K., kjo bazuar në pikën 8 të VKM-së Nr.827, datë 30.09.2020 “Të dhënat e kërkesës dhe të evidentimit në terem bëhen publike për 30 ditë, në ambientet e njësisë administrative ku gjendet pasuria , në ambientet e Agjencisë Shtetërore të Kadastrës“, si dhe pikës 22 të kësaj VKM-je, sipas të cilës “Të dhënat e kërkesës për miratimin e dokumentit të pronësisë, si dhe atij të evidentimit në terren sipas genplanit me të gjitha elementet bëhen publike për 30 (tridhjetë ditë), në ambjentet e njësisë administrative ku gjendet pasuria, në ambjentet e drejtorisë vendore të Ashk-së, si dhe në faqen zyrtare on_line) ,,

Pas përfundimit të afatit **të na konfirmoni nëse ka pasur kontestime apo jo** pranë institucionit të Bashkisë Korçë.

Në bashkëpunim me ju !

Bashkëlidhur: Genplani i pasurisë

**DREJTORI
JOHAND SULO**



GENPLAN

REJTORIA E ASHK-SË : KORÇË

NUMRI UNIK (INDEKS):

07_9025250

QARKU: KORÇE

NR. I APLIKIMIT:

14268

BA SHKIA: KORÇE

NR. PASURISË:

48/5/1

ZONA KADASTRALE: 1446

SIPËRFAQE E PARCELËS NDËRTIMORE = 300

ADRESA E PASURISË: DARDHË

PR. SHITET = 90 PR. E TË TRETËVE = PR. TË VET =

INDEKSI I HARTËS: K-34-126-(123-B)

SIPËRFAQE E BAZËS SË NDËRTIMIT = 97.4

SHKALLA: 1:500

POSEDUESI: ELVIN PANDI NEÇKA+BP

DATA: 16/02/2023

emër

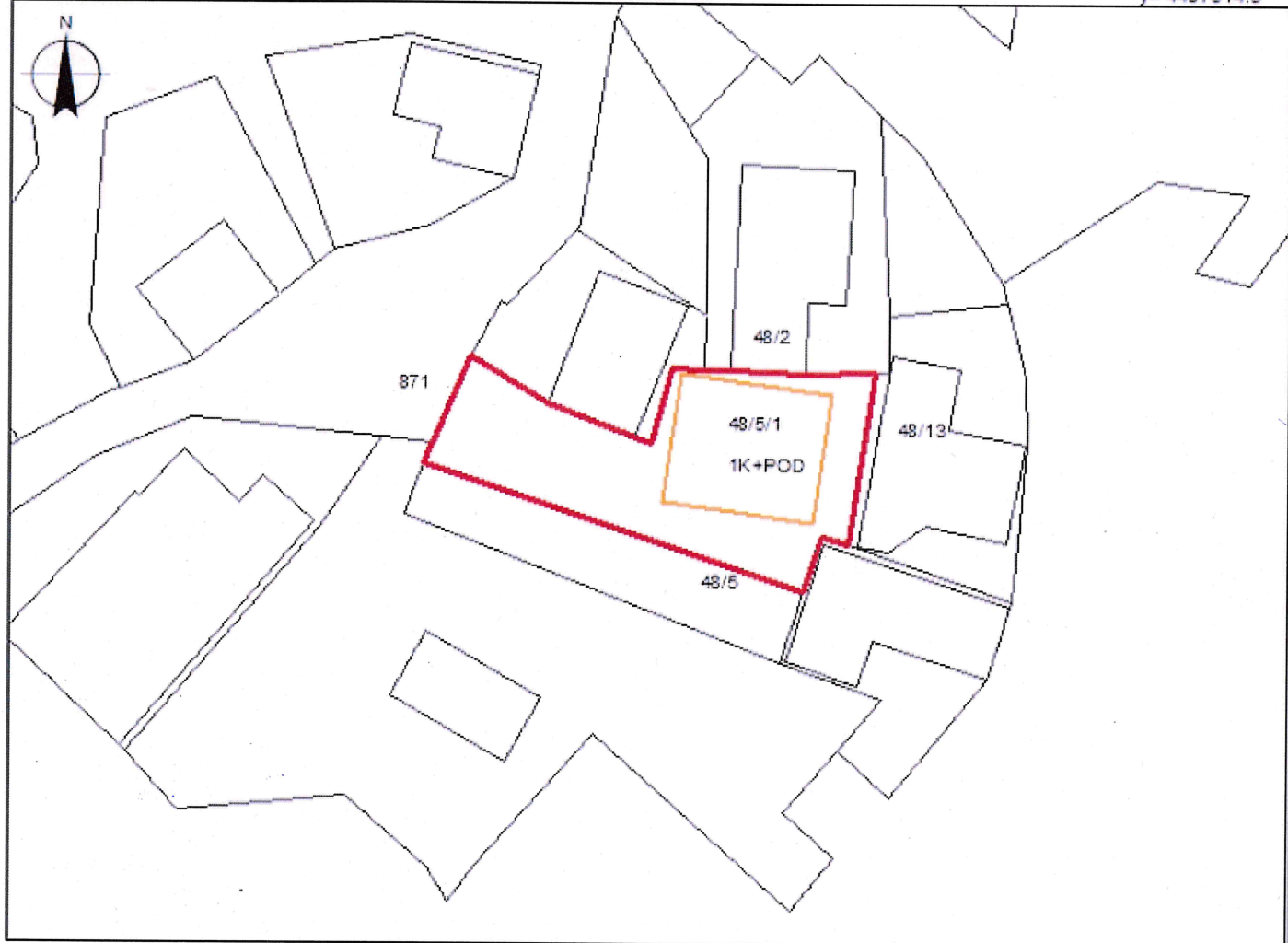
atesia

mbiemër

x= 570162.27
y= 4487514.5

KRGJ SH

x= 570252.27
y= 4487514.5



x= 570162.27
y= 4487448.66

x= 570252.27
y= 4487448.66

KUFITARËT:

VERI Nr.Pas 48/2
JUG Nr.Pas 48/5
LINDJE Nr.Pas 48/13
PERENDIM Nr.Pas 871

Legjenda

- PARCELA
- NDËRTESE
- HYRJA
- KUPI PARCELE

SEKTORI I HARTOGRAFISË:

SPECIALIST BUJARDI MERO
PËRGJEGJËS STAVRI MUSHKA

SEKTORI I ÇËSHITJEVE TË PRONËSISË:

SPECIALIST HENRI GRABOCKA
PËRGJEGJËS STAVRI MUSHKA

DREJTOR / PËRFAQËSUESI I SUBJEKTI: JOHAND
emër

SULO
mbiemër

