



REPUBLIKA E SHQIPËRISË  
AGJENCIA SHTETËRORE E KADASTRËS  
DREJTORIA VENDORE KORÇË

Nr. 1855 Prot.

Datë 29/03 / 2023

**Lënda:** Kërkesë për afishim publik.

AGJENCIA SHTETËRORE E KADASTRËS TIRANË

BASHKISË DEVOLL

NJËSISË ADMINISTRATIVE HOÇISHT

Agjencia Shtetërore e Kadastrës, Drejtoria Vendore Korçë, në zbatim të ligjit nr. 20 datë 05.03.2020, "Për Përfundimin E Proceseve Kalimtare Të Pronësisë Në Republikën e Shqipërisë" si dhe në zbatim të Vendimit Nr. 827, datë 30.09.2020 "Për përcaktimin e rregullave të hollësishme për miratimin e dokumentit të pronësisë të objekteve pa titull pronësie, trojeve të tyre funksionale dhe të oborreve në përdorim" ka marrë në shqyrtim kërkesën me nr. 2150 prot. datë 19.09.2022 me subjekt: **Sotiraq Ilia Priftuli**.

Nga procesverbali i verifikimit në terren rezulton se objekti ndodhet në Bashkinë Devoll, fshati Hocisht, me këto të dhëna:

- Z.K. 1955 , nr.pas : 572/1000
- Sip.parcelës ndërtimore: 174,8 m<sup>2</sup>
- Sip. e bazës së ndërtimit: 63 m<sup>2</sup>
- Numri i kateve : 2 Kat.

Pasuritë Kufitare

- Veri Nr. Pasurie: 572/24
- Jug Nr. Pasurie: 560/10
- Lindje Nr. Pasurie: 559/19
- Perëndim Nr.Pasurie: 572/1001

Për sa më sipër kërkojmë , që të bëhet afishimi on-line në faqen zyrtare të A.SH.K., kjo bazuar ne piken 22 të kësaj VKM-je, sipas të cilës "Të dhënat e kërkesës për miratimin e dokumentit të pronësisë, si dhe atij të evidentimit në terren sipas genplanit me të gjitha elementet bëhen publike për 30 ( tridhjetë ditë), në

ambjentet e njësisë administrative ku gjendet pasuria, në ambjentet e drejtorisë vendore të Ashk-së, si dhe në faqen zyrtare on\_line) „

Pas përfundimit të afatit **të na konfirmoni nëse ka pasur kontestime apo jo** pranë institucionit të Bashkisë Devoll.

*Në bashkëpunim me ju !*

Bashkëlidhur: Genplani i pasurisë

**DREJTORI**

**Johand Sulo**



**GENPLAN**

TORIA E ASHK-SË : KORÇË

NUMRI UNIK (INDEK S):

04\_9030168

ARKU: KORÇË

NR. I APLIKIMIT:

2150

ASHKIA: DEVOLL

NR. PA SURISË:

572/1000

ZONA KADASTRALE: 1955

SIPËRFAQE E PARCELË S NDËRTIMORE = 174.8

ADRESA E PASURISË: HOÇISHT

PR. SHTET = PR. E TË TRETËVE = PR. TË VET =

INDEKSI I HARTËS: K-34-126-(46-C)

SIPËRFAQE E BAZËS SË NDËRTIMIT = 63

SHKALLA: 1:500

POSEDUESI: SOTIRAQ ILIA PRIFTULI

DATA: 29/03/2023

emër

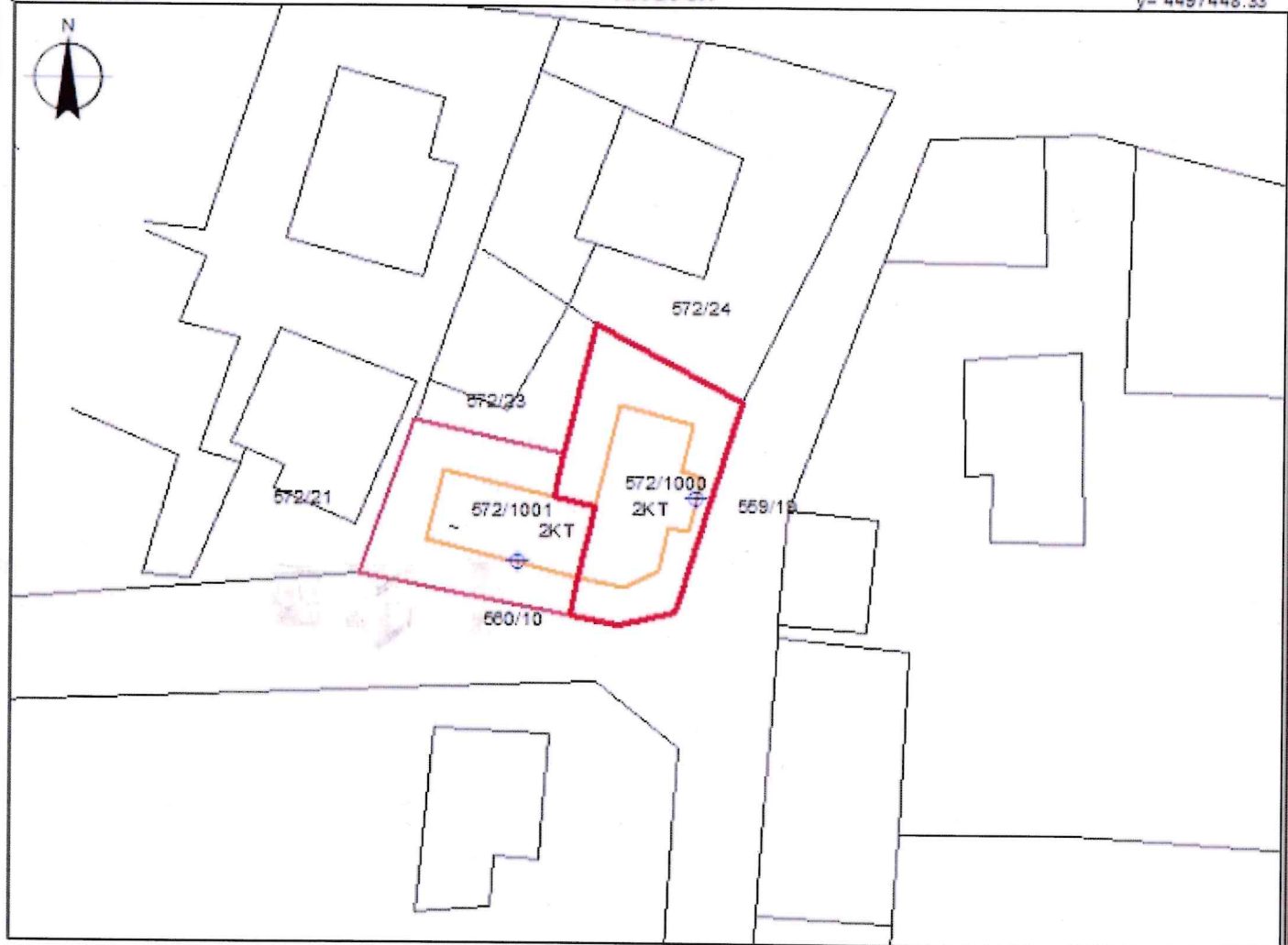
atesia

mbiemër

x= 577422.98  
y= 4497448.33

KRGJ SH

x= 577512.98  
y= 4497448.33



x= 577422.98  
y= 4497382.5

x= 577512.98  
y= 4497382.5

**KUFITARËT:**

VERI Nr.Pas 572/24  
JUG Nr.Pas 560/10  
LINDJE Nr.Pas 559/19  
PERENDIM Nr.Pas 572/1001

**Legjenda**

- PARCELA
- NDERTESE
- HYRJA
- KUFI PARCELE

**SEKTORI I HARTOGRAFISË:**

SPECIALIST BUJARDI MERO  
PËRGJEGJËS STAVRI MUSHKA

**SEKTORI I ÇËSHTJEVE TË PRONËSISË:**


SPECIALIST HENRI GRABOCKA  
PËRGJEGJËS STAVRI MUSHKA

DREJTOR / PËRFAQËSUESI I SUBJEKTIT: JOHAND  
emër

SULO

mbiemër

nënshkrimi





REPUBLIKA E SHQIPËRISË  
AGJENCIA SHTETËRORE E KADASTRËS  
DREJTORIA VENDORE KORÇË

Nr. 1854 Prot.

Datë 29/03 / 2023

**Lënda:** Kërkesë për afishim publik.

AGJENCIA SHTETËRORE E KADASTRËS TIRANË

BASHKISË DEVOLL

NJËSISË ADMINISTRATIVE HOÇISHT

Agjencia Shtetërore e Kadastrës, Drejtoria Vendore Korçë, në zbatim të ligjit nr. 20 datë 05.03.2020 , “Për Përfundimin E Proceseve Kalimtare Të Pronësisë Në Republikën e Shqipërisë“ si dhe në zbatim të Vendimit Nr. 827, datë 30.09.2020 “Për përcaktimin e rregullave të hollësishme për miratimin e dokumentit të pronësisë të objekteve pa titull pronësie, trojeve të tyre funksionale dhe të oborreve në përdorim “ ka marrë në shqyrtim kërkesën me nr. 1409 prot. datë 09.06.2022 me subjekt: **Kristo Pandi Priftuli**.

Nga procesverbali i verifikimit në terren rezulton se objekti ndodhet në Bashkinë Devoll, fshati Hocisht, me këto të dhëna:

- Z.K. 1955 , nr.pas : 572/1001
- Sip.parcelës ndërtimore: 153,2 m2
- Sip. e bazës së ndërtimit: 57 m2
- Numri i kateve : 2 Kat.

Pasuritë Kufitare

- Veri Nr. Pasurie: 572/23
- Jug Nr. Pasurie: 560/10
- Lindje Nr. Pasurie: 572/1000
- Perëndim Nr.Pasurie: 572/21

Për sa më sipër kërkojmë , që të bëhet afishimi on-line në faqen zyrtare të A.SH.K., kjo bazuar ne piken 22 të kësaj VKM-je, sipas të cilës “Të dhënat e kërkesës për miratimin e dokumentit të pronësisë, si dhe atij të evidentimit në terren sipas genplanit me të gjitha elementet bëhen publike për 30 ( tridhjetë ditë), në

ambjentet e njësisë administrative ku gjendet pasuria, në ambjentet e drejtorisë vendore të Ashk-së, si dhe në faqen zyrtare on\_line) „

Pas përfundimit të afatit **të na konfirmoni nëse ka pasur kontestime apo jo** pranë institucionit të Bashkisë Devoll.

*Në bashkëpunim me ju !*

Bashkëlidhur: Genplani i pasurisë

**DREJTORI**

**Johand Sulo**



# GENPLAN

BJTORIA E ASHK-SË : KORÇË

NUMRI UNIK (INDEKS):

04\_9030166

MARKU: KORÇË

NR. I APLIKIMIT:

1409

PA SHKIA: DEVOLL

NR. PA SURISË:

572/1001

ZONA KADASTRALE: 1955

SIPËRFAQE E PARCELË S NDËRTIMORE = 153.2

ADRESA E PASURISË: HOÇISHT

PR. SHTET = PR. E TË TRETËVE = PR. TË VET =

INDEKSI I HARTËS: K-34-126-(46-C)

SIPËRFAQE E BAZËS SË NDËRTIMIT = 57

SHKALLA: 1:500

POSEDUESI: KRISTO PANDI PRIFTULI

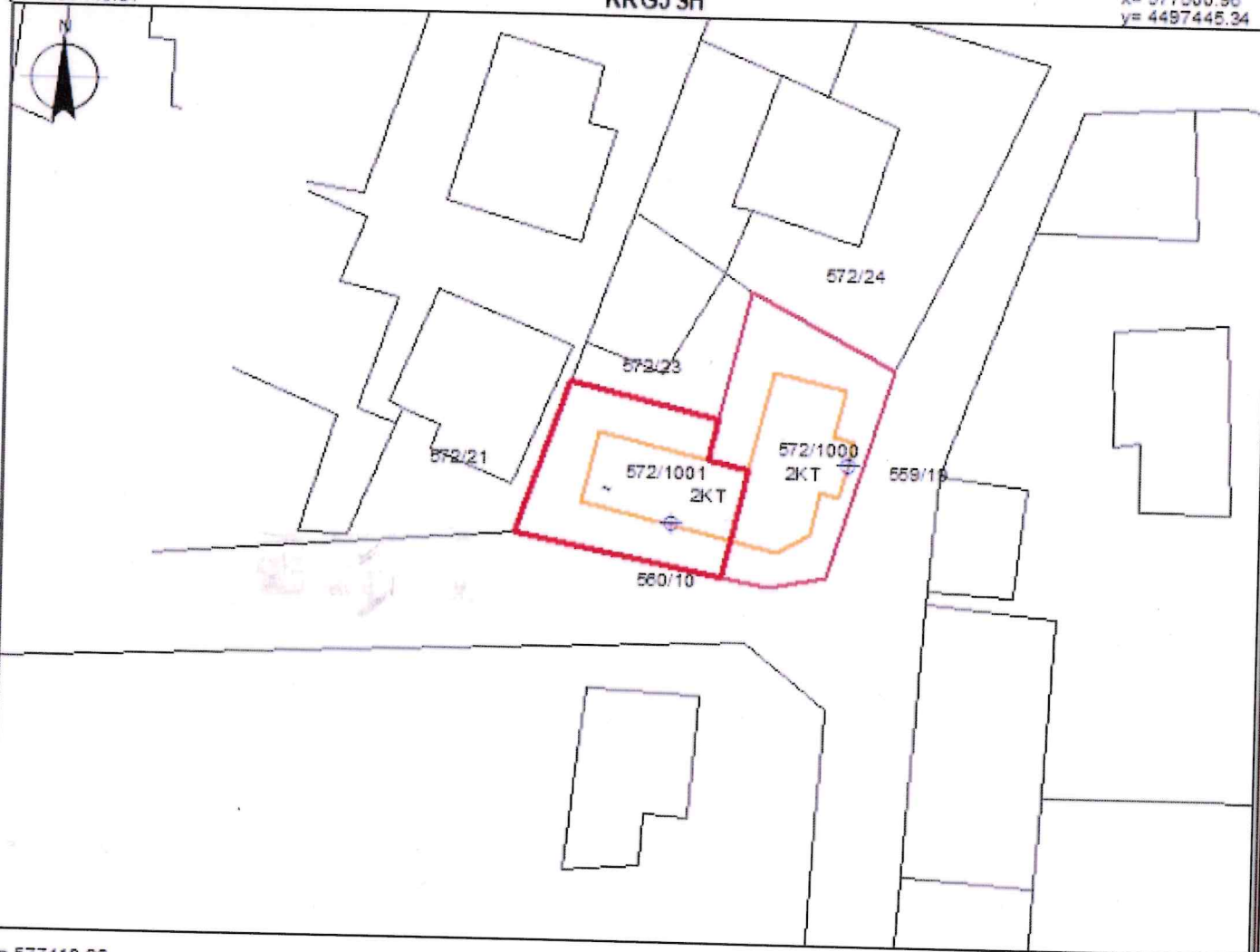
DATA: 29/03/2023

emër atesia mbiemër

x= 577410.98  
y= 4497445.34

KRGJSH

x= 577500.98  
y= 4497445.34



x= 577410.98  
y= 4497379.5

x= 577500.98  
y= 4497379.5

**KUFITARËT:**

VERI Nr.Pas 572/23  
JUG Nr.Pas 560/10  
LINDJE Nr.Pas 572/1000  
PERENDIM Nr.Pas 572/21

**Legjenda**

- PARCELA
- NDËRTESE
- ⊕ HYRJA
- KUPI PARCELE

**SEKTORI I HARTOGRAFISË:**

SPECIALIST BUARDI MERO  
PËRGJEGJËS STAVRI MUSHKA

**SEKTORI I ÇËSHTJEVE TË PRONËSISË:**

SPECIALIST HENRI GRABOCKA  
PËRGJEGJËS STAVRI MUSHKA

DREJTOR / PËRFAQËSUESI I SUBJEKTIT: JOHAND

emër



mbiemër

nënshkrimi