



REPUBLIKA E SHQIPËRISË

AGJENCIA SHTETËRORE E KADASTRËS  
DREJTORIA VENDORE SARANDE

Nr. 2096 Prot.

Sarandë, më 15.02.2023

NJOFTIM PËR SHPALLJE PUBLIKE

Ju njoftojme se subjekti Guxim Qani Hoxha ka aplikuar për kalimin në pronësi të objektit të ndërtuar para datës 10.08.1991.

Në zbatim të VKM 827/2020 "Përcaktimin e rregullave të hollësishme për miratimin e dokumentit të pronësisë të objekteve pa titull pronësie, trojeve të tyre funksionale dhe të oborreve në përdorim", **kreu II pika 22** bëhet: Njoftimi Publik dhe Afishimi 30 Ditor për vazhdimin e procedurës së kalimit të pronësisë të pasurisë së paluajtshme me numër 4/617 mbi planshentën j-34-5-(36-A) në zonën kadastrale 1464, që i përket Delvinë, Bashkia Delvine me sipërfaqe të parcelës ndërtimore **300 m<sup>2</sup>** dhe sipërfaqe të bazës së ndërtimit 134.6 m<sup>2</sup>, në pronësi të Guxim Qani Hoxha dhe Cerciz Qani Hoxha.

Bashkangjitur po ju vendosim në dispozicion kopje të genplan.

Të gjithë personat e interesuar të cilët mund të kenë pretendime mbi këtë sipërfaqe, të paraqesin pretendimet e tyre brenda periudhës 30 ditore të Afishimit Publik, me qëllim pezullimin e procedurave të kalimit të pronësisë.

Ky njoftim mbahet në 3-kopje 1- prej të cilave afishohet në ambjentet e ASHK – Sarandë, 1- në ambjentet e Bashkisë Delvine, dhe tjetra i bashkohet praktikës.

DREJTOR

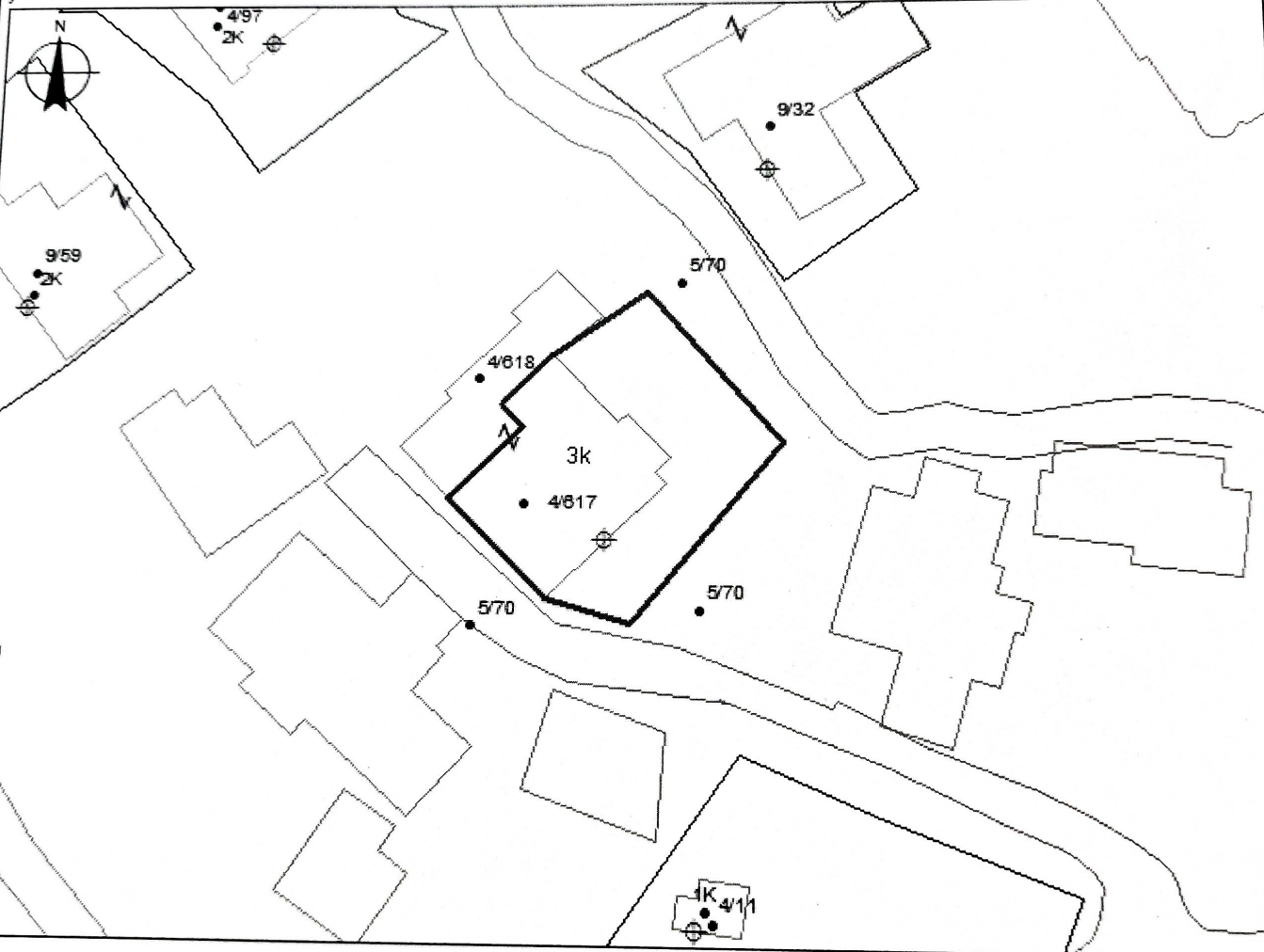
Aida DEMI



# GENPLAN

DREJTORIA E ALUIZNI-T: SARANDE	NUMRI UNIK (INDEKS):	11_9030381
QARKU: VLORE	NR. I APLIKIMIT:	4136/75,2031
BA SHKIA: DELVINE	NR. PA SURISË:	4/617
ZONA KADA STRALE: 1464	SIPËRFAQE E PARCELËS NDËRTIMORE = 300	
ADRESA E PA SURISË: DELVINE	PR. SHTET = PO PR. E TË TRETËVE = JO PR. TË VET = JO	
INDEKSI I HARTËS: J - 34 - 5 - (36-A)	SIPËRFAQE E BAZËS SË NDËRTIMIT = 134.6	
SHKALLA: 1:500	ÇERÇIZ: QANI	HOXHA
DATA: 13/02/2023	POSEDUE SI: GUXIM QANI HOXHA	
	emër	mbiemër

x= 507846.96  
y= 4424060.93
KRGJ SH
x= 507936.96  
y= 4424060.93



x= 507846.96  
y= 4423995.09

x= 507936.96  
y= 4423995.09

<b>KUFITARËT:</b>	<b>Legjenda</b>	
VERI Nr.Pas 5/70	Hyrje ne objekt	
JUG Nr.Pas 5/70	Objekt	
LINDJE Nr.Pas 5/70	Parcel	
PERENDIM Nr.Pas 4/618	KUFI PARCELE	

SEKTORI I LEGALIZIMIT, ÇËSHTJEVE TE PRONËSISË DHE PROCESIVE HARTOGRAFIKE

SPECIALIST ERMEN STROKA *[Signature]*  
 PËRGJEGJES ERALED LIKA *[Signature]*

DREJTOR / PËRFAQËSUES I SUBJEKTI: AIDA DEMI



REPUBLIKA E SHQIPËRISË

AGJENCIA SHTETËRORE E KADASTRËS  
DREJTORIA VENDORE SARANDE

Nr. 1098 Prot.

Sarandë, më 15.02.2023

**NJOFTIM PËR SHPALLJE PUBLIKE**

Ju njoftojme se subjekti Odhisea Jani Dashi ka aplikuar për kalimin në pronësi të objektit të ndërtuar para datës 10.08.1991.

Në zbatim të VKM 827/2020 "Percaktimin e rregullave të hollësishme për miratimin e dokumentit të pronësisë të objekteve pa titull pronësie, trojeve të tyre funksionale dhe të oborreve në përdorim", **kreu II pika 22** bëhet: Njoftimi Publik dhe Afishimi 30 Ditor për vazhdimin e procedurës së kalimit të pronësisë të pasurisë së paluajtshme me numër 4/75 mbi planshentën J-34-5-(114-A) në zonën kadastrale 1430, që i përket Cukë, Bashkia Sarandë, me sipërfaqe të parcelës ndërtimore **300 m<sup>2</sup>** dhe sipërfaqe të bazës së ndërtimit **76 m<sup>2</sup>**, në pronësi të Odhisea Jani Dashi.

Bashkangjitur po ju vendosim në dispozicion kopje të genplan.

Të gjithë personat e interesuar të cilët mund të kenë pretendime mbi këtë sipërfaqe, të paraqesin pretendimet e tyre brenda periudhës 30 ditore të Afishimit Publik, me qëllim pezullimin e procedurave të kalimit të pronësisë.

Ky njoftim mbahet në 4-kopje dy prej të cilave afishohen në ambjentet e ASHK – Sarandë, 1- në ambjentet e Bashkisë Sarandë, dhe tjetra i bashkohet praktikës.



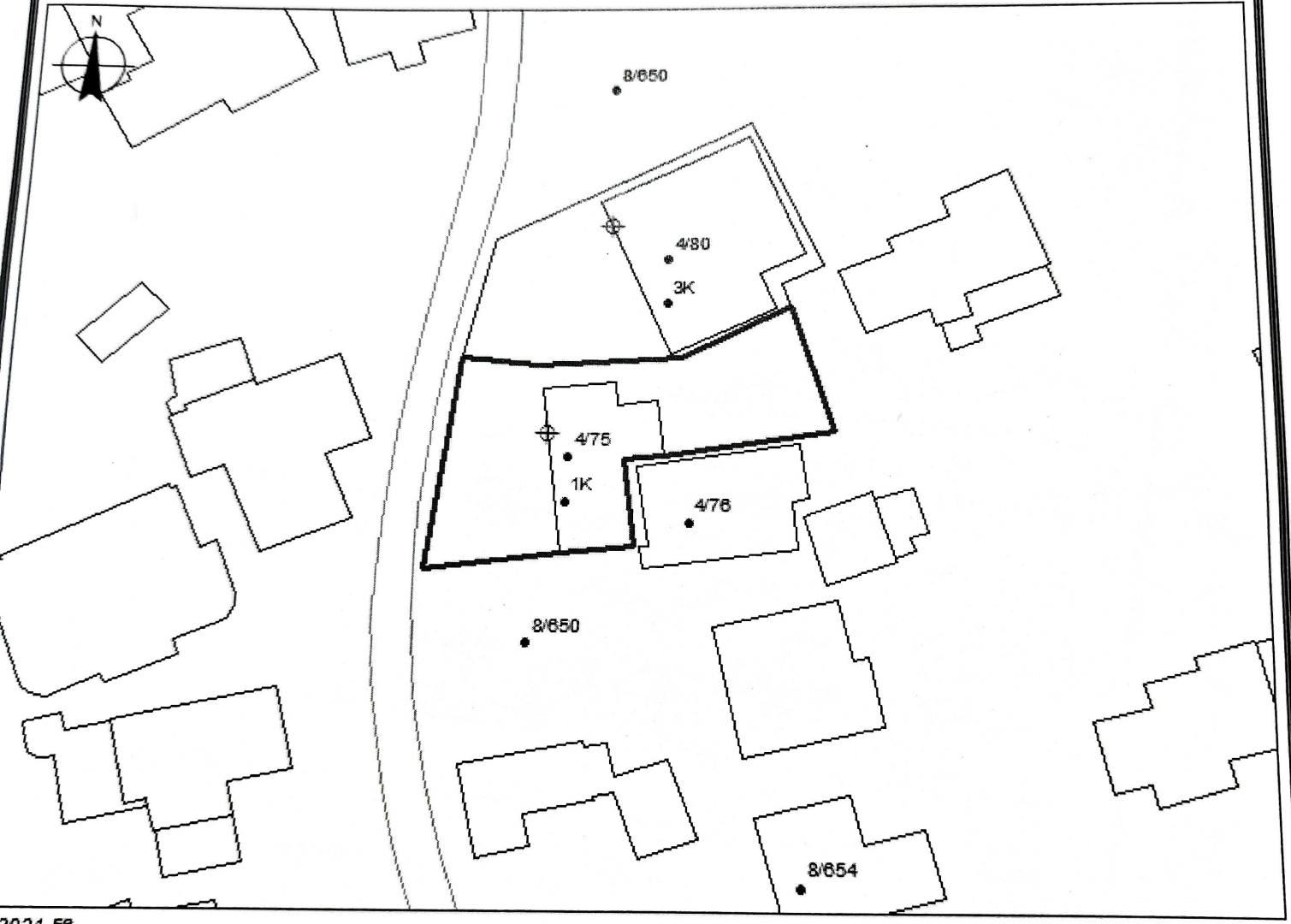
GENERAL

DREJTORIA E ALUIZNI-T: SARANDE		NUMRI UNIK (INDEKS):	11_9030280
QARKU:	VLORE	NR. I APLIKIMIT:	758
BASHKIA:	SARANDE	NR. PA SURISË:	4/75
ZONA KADASTRALE:	1430	SIPËRFAQE E PARCELËS NDËRTIMORE =	300
ADRESA E PA SURISË:	ÇUKE	PR. SHTET = PO PR. E TË TRETËVE = JO PR. TË VET = JO	
INDEKSI I HARTËS:	J - 34 - 5 - ( 114-A)	SIPËRFAQE E BAZËS SË NDËRTIMIT =	76
SHKALLA:	1:500	POSEDUESI:	ODHISEA JANI DASHI
DATA:	14/02/2023	emër	atesia
			mbiemër

x= 503031.56  
y= 4412211.44

KRGJ SH

x= 503121.56  
y= 4412211.44



5031.56  
12145.6

x= 503121.56  
y= 4412145.6

<p>NTARË T:</p> <p>Nr.Pas 4/76</p> <p>Nr.Pas 8/650</p> <p>Nr.Pas 4/76</p> <p>Nr.Pas 8/650</p>	<p><b>Legjenda</b></p> <p>⊕ Hyrje ne objekt</p> <p>□ Objekt</p> <p>□ Parcel</p> <p>— KUPI PARCELE</p>
---	---

DREJTORI I LEGALIZIMIT, ÇËSHTJEVE TE PRONËSISË DHE PROCESIVE HARTOGRAFIKE

EREMEN STROKA

ERALD LIKA



REPUBLIKA E SHQIPËRISË

AGJENCIA SHTETËRORE E KADASTRËS  
DREJTORIA VENDORE SARANDE

Nr. 2099 Prot.

Sarandë, më 15.02.2023

**NJOFTIM PËR SHPALLJE PUBLIKE**


Ju njoftojme se subjekti Ahilea Kristo Papa ka aplikuar për kalimin në pronësi të objektit të ndërtuar para datës 10.08.1991.

Në zbatim të VKM 827/2020 "Percaktimin e rregullave të hollësishme për miratimin e dokumentit të pronësisë të objekteve pa titull pronësie, trojeve të tyre funksionale dhe të oborreve në përdorim", **kreu II pika 22** bëhet: Njoftimi Publik dhe Afishimi 30 Ditor për vazhdimin e procedurës së kalimit të pronësisë të pasurisë së paluajtshme me numër 4/77 mbi planshentën J-34-5-(114-A) në zonën kadastrale 1430, që i përket Cukë, Bashkia Sarandë, me sipërfaqe të parcelës ndërtimore **300 m<sup>2</sup>** dhe sipërfaqe të bazës së ndërtimit **100.3 m<sup>2</sup>**, në pronësi të Ahilea Kristo Papa.

Bashkangjitur po ju vendosim në dispozicion kopje të genplan.

Të gjithë personat e interesuar të cilët mund të kenë pretendime mbi këtë sipërfaqe, të paraqesin pretendimet e tyre brenda periudhës 30 ditore të Afishimit Publik, me qëllim pezullimin e procedurave të kalimit të pronësisë.

Ky njoftim mbahet në 4-kopje dy prej të cilave afishohen në ambjentet e ASHK – Sarandë, 1- në ambjentet e Bashkisë Sarandë, dhe tjetra i bashkohet praktikës.



# GENPLAN

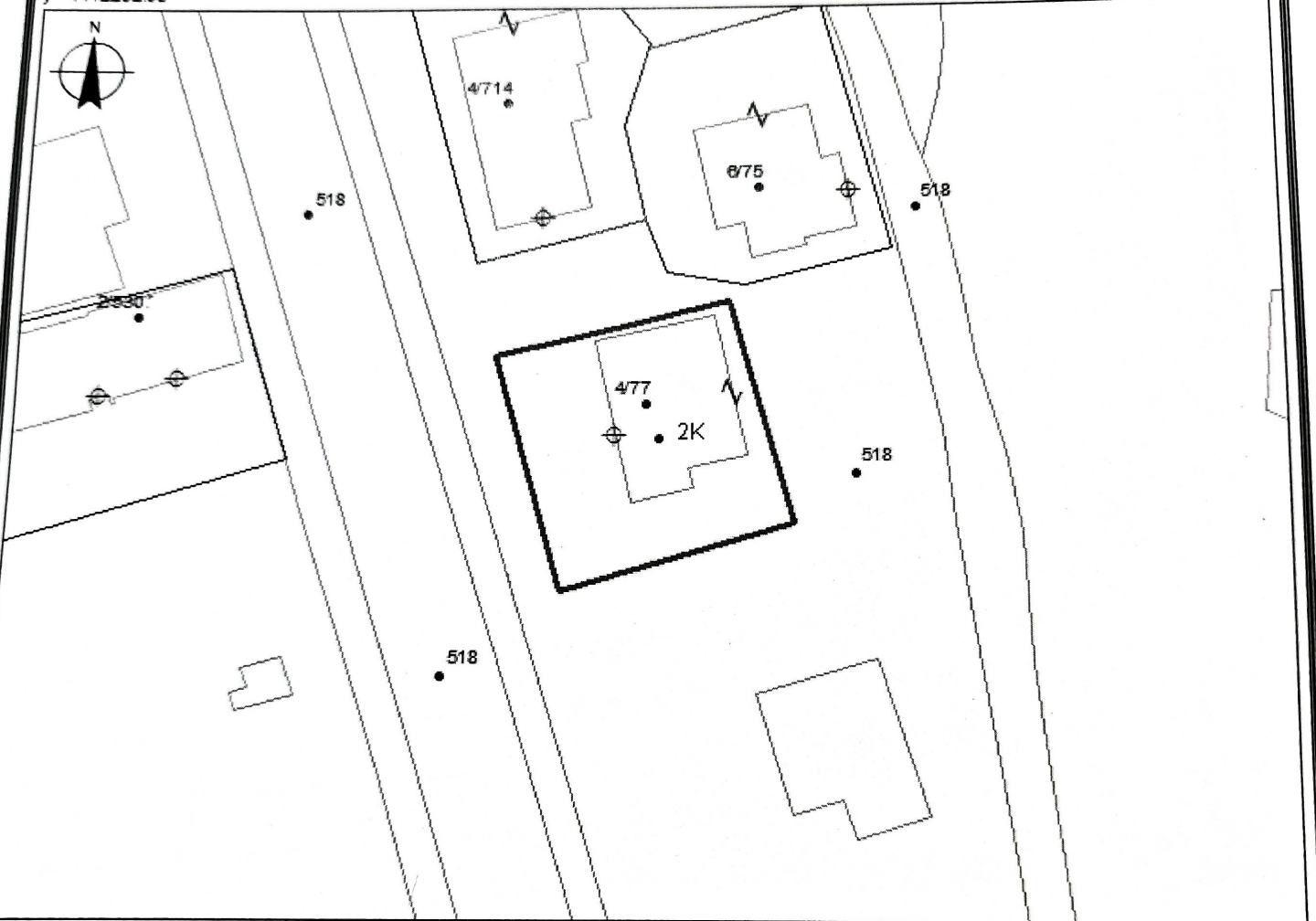
DREJTORIA E ALUIZNI-T: SARANDE  
QARKU: VLORE  
BASHKIA: SARANDE  
ZONA KADASTRALE: 1430  
ADRESA E PAsURISË: ÇUKE  
INDEKSI I HARTËS: J - 34 - 5 - ( 114-A )  
SHKALLA: 1:500  
DATA: 13/02/2023

NUMRI UNIK (INDEKS): 11\_9030309  
NR. I APLIKIMIT: 170,22213  
NR. PAsURISË: 4/77  
SIPËRFAQE E PARCELËS NDËRTIMORE = 300  
PR. SHTET = PO PR. E TË TRETËVE = JO PR. TË VET = JO  
SIPËRFAQE E BAZËS SË NDËRTIMIT = 100.3  
POSEDUESI: AHILEA KRISTO PAPA  
emër atesia mbiemër

x= 502886.91  
y= 4412282.93

KRGJ SH

x= 502976.91  
y= 4412282.93



x= 502886.91  
y= 4412217.09

## Legjenda

x= 502976.91  
y= 4412217.09

### KUFITARËT:

VERI Nr.Pas 518  
JUG Nr.Pas 518  
LINDJE Nr.Pas 518  
PERENDIM Nr.Pas 518

- Hyrje ne objekt
- Objekt
- Parcel
- KUFI PARCELE

SEKTORI I LEGALIZIMIT, ÇËSHTJEVE TE PRONËSISË DHE PROCESIVE HARTOGRAFIKE

SPECIALIST ERMEN STROKA

PERGJEGJES ERALD LIKA

DREJTOR / PËRFAQËSUESI I SUBJEKTIT: AIDA  
emër

DEMI  
mbiemër

nënshkrimi



REPUBLIKA E SHQIPËRISË

AGJENCIA SHTETËRORE E KADASTRËS  
DREJTORIA VENDORE SARANDË

Nr. 2445 Prot.

Sarandë, më 21.02.2023

**NJOFTIM PËR SHPALLJE PUBLIKE**

Ju njoftojme se subjekti Pango Nikolla Papajani ka aplikuar për kalimin në pronësi të objektit të ndërtuar para datës 10.08.1991.

Në zbatim të VKM 827/2020 "Percaktimin e rregullave të hollësishme për miratimin e dokumentit të pronësisë të objekteve pa titull pronësie, trojeve të tyre funksionale dhe të oborreve në përdorim", **kreu II pika 22** bëhet: Njoftimi Publik dhe Afishimi 30 Ditor për vazhdimin e procedurës së kalimit të pronësisë të pasurisë së paluajtshme me numër 3/90 mbi planshentën J-34-4-(14-A) në zonën kadastrale 1253, që i përket Lukove, Bashkia Himarë, me sipërfaqe të parcelës ndërtimore **246 m<sup>2</sup>** dhe sipërfaqe të bazës së ndërtimit **81.4 m<sup>2</sup>**, në pronësi të Pango Nikolla Papajani. Bashkangjitur po ju vendosim në dispozicion kopje të genplan.

Të gjithë personat e interesuar të cilët mund të kenë pretendime mbi këtë sipërfaqe, të paraqesin pretendimet e tyre brenda periudhës 30 ditore të Afishimit Publik, me qëllim pezullimin e procedurave të kalimit të pronësisë.

Ky njoftim mbahet në 3-kopje një prej të cilave afishohet në ambientet e ASHK – Sarandë, 1- në ambientet e Bashkisë Himarë, dhe tjetra i bashkohet praktikës.



# GENPLAN

DREJTORIA E ALUIZNI-T: SARANDE  
QARKU: VLORE  
BA SHKIA: HIMARE  
ZONA KADASTRALE: 1253  
ADRESA E PASURISË: LUKOVE  
INDEKSI I HARTËS: J - 34 - 4 - ( 14-A )  
SHKALLA: 1:500  
DATA: 10/02/2023

NUMRI UNIK (INDEKS): 11\_9030389  
NR. I APLIKIMIT: 4802/20,22387  
NR. PASURISË: 3/90  
SIPËRFAQE E PARCELËS NDËRTIMORE = 246  
PR. SHTET = PO PR. E TË TRETËVE = JO PR. TË VET = JO  
SIPËRFAQE E BAZËS SË NDËRTIMIT = 81.4  
POSEDUESI: PANAGO NIKOLLA PAPAJANI  
emër atesia mbiemër

x= 492383.4  
y= 4428608.02

KRGJSH

x= 492473.4  
y= 4428608.02



x= 492383.4  
y= 4428542.18

x= 492473.4  
y= 4428542.18

KUFITARËT:

VERI Nr.Pas 6/88  
JUG Nr.Pas 6/72  
LINDJE Nr.Pas 6/71  
PERENDIM Nr.Pas 6/72

## Legjenda

- Hyrje ne objekt
- Objekt
- Parcel
- KUFI PARCELE

SEKTORI I LEGALIZIMIT, ÇËSHTJEVE TE PRONËSISË DHE PROCESIVE HARTOGRAFIKE

SPECIALIST ERMEN STROKA

PERGJEGJES ERALED LIKA

DREJTOR / PËRFAQËSUES I SUBJEKTIT: AIDA

DEMI

emër

mbiemër

nënshkrimi