



REPUBLIKA E SHQIPËRISË

AGJENCIA SHTETËRORE E KADASTRËS  
DREJTORIA VENDORE SARANDË

Nr. 4423 Prot.

Sarandë, më 24.03.2023

**NJOFTIM PËR SHPALLJE PUBLIKE**


Ju njoftojme se subjekti Buletin Xhenet Mullaj ka aplikuar për kalimin në pronësi të objektit të ndërtuar para datës 10.08.1991.

Në zbatim të VKM 827/2020 "Percaktimin e rregullave të hollësishme për miratimin e dokumentit të pronësisë të objekteve pa titull pronësie, trojeve të tyre funksionale dhe të oborreve në përdorim", **kreu II pika 22** bëhet: Njoftimi Publik dhe Afishimi 30 Ditor për vazhdimin e procedurës së kalimit të pronësisë të pasurisë së paluajtshme me numër 6/45 mbi planshentën K-34-137-(241-c) në zonën kadastrale 1670, që i përket Fushë-Vërri, Bashkia Delvinë, me sipërfaqe të parcelës ndërtimore **300 m<sup>2</sup>** dhe sipërfaqe të bazës së ndërtimit **108.4 m<sup>2</sup>**, në pronësi të Buletin Xhenet Mullaj.

Bashkangjitur po ju vendosim në dispozicion kopje të genplan.

Të gjithë personat e interesuar të cilët mund të kenë pretendime mbi këtë sipërfaqe, të paraqesin pretendimet e tyre brenda periudhës 30 ditore të Afishimit Publik, me qëllim pezullimin e procedurave të kalimit të pronësisë.

Ky njoftim mbahet në 3-kopje një prej të cilave afishohet në ambjentet e ASHK – Sarandë, 1- në ambjentet e Bashkisë Delvinë, dhe tjetra i bashkohet praktikës.





# GENPLAN

DREJTORIA E ALUIZNI-T: SARANDE

QARKU: VLORE

BA SHKIA: DELVINE

ZONA KADASTRALE: 1670

ADRESA E PASURISË: FUSHE-VERRI

INDEKSI I HARTËS: K-34-137-(241-C)

SHKALLA: 1:500

DATA: 03/03/2023

NUMRI UNIK (INDEKS):

11\_9030263

NR. I APLIKIMIT:

24060

NR. PASURISË:

6/45

SIPËRFAQE E PARCELËS NDËRTIMORE = 300

PR. SHTET = PO PR. E TË TRETËVE = JO PR. TË VET = JO

SIPËRFAQE E BAZËS SË NDËRTIMIT = 108.7

POSEDUESI:

BULETIN

XHENET

MULLAJ

emër

atesia

mbiemër

KRGJ SH

x= 500096.04  
y= 4429634.25

x= 500006.04  
y= 4429634.25



x= 500006.04  
y= 4429568.41

## Legjenda

x= 500096.04  
y= 4429568.41

### KUFITARËT:

VERI Nr.Pas 11/1  
JUG Nr.Pas 11/1  
LINDJE Nr.Pas 11/1  
PERENDIM Nr.Pas 11/1

⊕ Hyrje ne objekt

□ Objekt

□ Parcel

— KUFI PARCELE

SEKTORI I LEGALIZIMIT, ÇËSHTJEVE TE PRONËSISË DHE PROCESIVE HARTOGRAFIKE

SPECIALIST ERMEN STROKA

PERGJEOJES ERALED LIKA





REPUBLIKA E SHQIPËRISË

AGJENCIA SHTETËRORE E KADASTRËS  
DREJTORIA VENDORE SARANDE

Nr. 4425 Prot.

Sarandë, më 24.03.2023

**NJOFTIM PËR SHPALLJE PUBLIKE**

Ju njoftojme se subjekti Mero Turabi Veli ka aplikuar për kalimin në pronësi të objektit të ndërtuar para datës 10.08.1991.

Në zbatim të VKM 827/2020 "Percaktimin e rregullave të hollësishme për miratimin e dokumentit të pronësisë të objekteve pa titull pronësie, trojeve të tyre funksionale dhe të oborreve në përdorim", **kreu II pika 22** bëhet: Njoftimi Publik dhe Afishimi 30 Ditor për vazhdimin e procedurës së kalimit të pronësisë të pasurisë së paluajtshme me numër 3/48 mbi planshentën K-34-137-(241-c) në zonën kadastrale 1670, që i përket Fushë-Vërrit, Bashkia Delvinë, me sipërfaqe të parcelës ndërtimore **300 m<sup>2</sup>** dhe sipërfaqe të bazës së ndërtimit **43.6 m<sup>2</sup>**, në pronësi të Mero Turabi Veli. Bashkangjitur po ju vendosim në dispozicion kopje të genplanit.

Të gjithë personat e interesuar të cilët mund të kenë pretendime mbi këtë sipërfaqe, të paraqesin pretendimet e tyre brenda periudhës 30 ditore të Afishimit Publik, me qëllim pezullimin e procedurave të kalimit të pronësisë.

Ky njoftim mbahet në 3-kopje një prej të cilave afishohet në ambjentet e ASHK – Sarandë, 1- në ambjentet e Bashkisë Delvinë, dhe tjetra i bashkohet praktikës.





DREJTORIA E ALUIZNI-T: SARANDE

QARKU: VLORE

BASHKIA: DELVINE

ZONA KADASTRALE: 1670

ADRESA E PAsURISË: FUSHE-VERRI

INDEKSI I HARTËS: K-34-137-(241-C)

SHKALLA: 1:500

DATA: 16/03/2023

NUMRI UNIK (INDEKS): 11\_9030260

NR. I APLIKIMIT: 23915

NR. PAsURISË: 3/48

SIPËRFAQE E PARCELËS NDËRTIMORE = 300

PR. SHTET = PO PR. E TË TRETËVE = JO PR. TË VET = JO

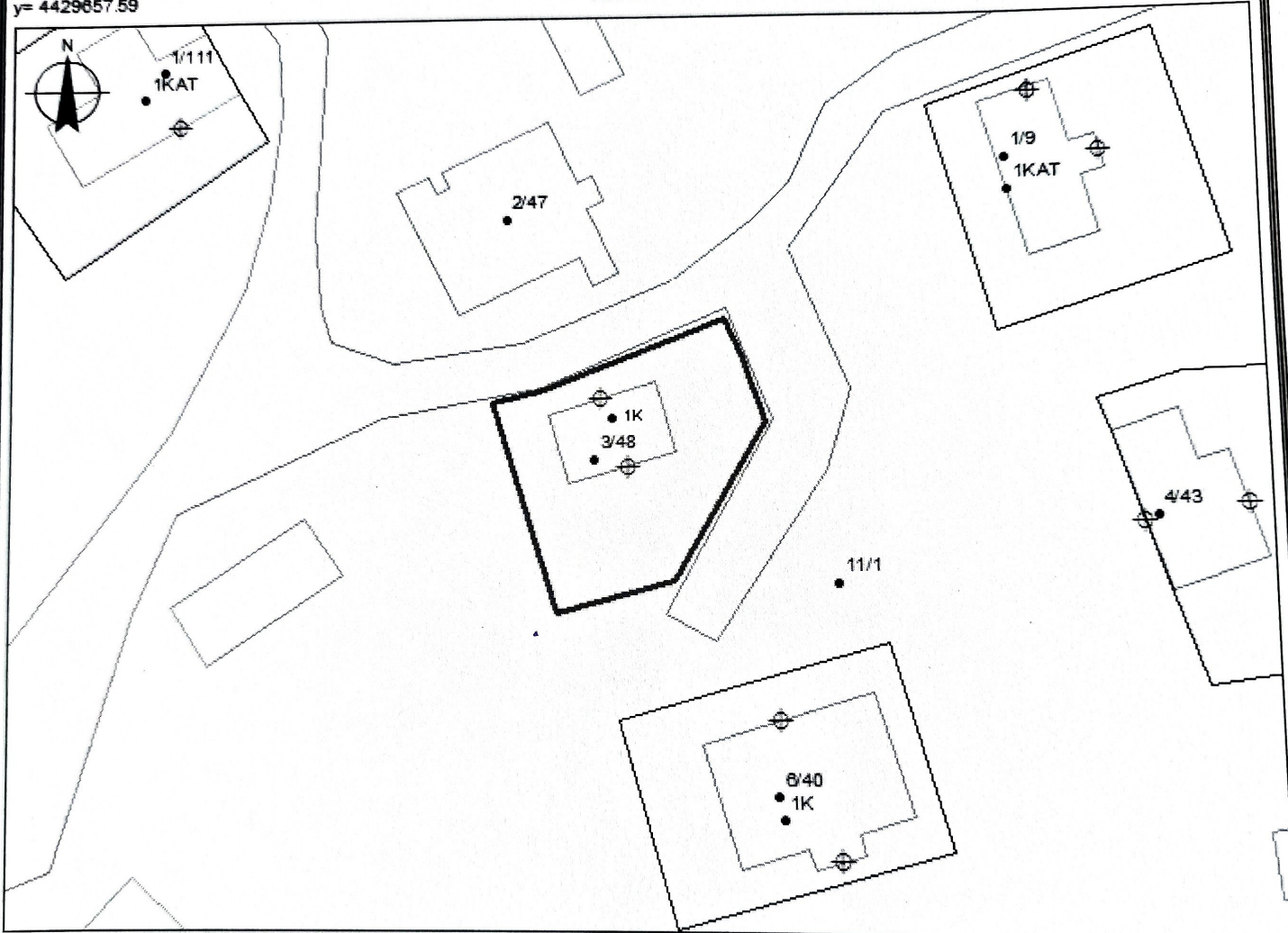
SIPËRFAQE E BAZËS SË NDËRTIMIT = 43.6

POSEDUESI: MERO TURABI VELI  
emër atesia mbiemër

x= 500066.81  
y= 4429657.59

KRGJ SH

x= 500156.81  
y= 4429657.59



x= 500066.81  
y= 4429591.75

Legjenda

x= 500156.81  
y= 4429591.75

KUFITARËT:

VERI Nr.Pas 2/47  
JUG Nr.Pas 11/1  
LINDJE Nr.Pas 11/1  
PERENDIM Nr.Pas 11/1

- ⊕ Hyrje ne objekt
- Objekt
- Parcel
- KUFI PARCELE

SEKTORI I LEGALIZIMIT, ÇËSHTJEVE TE PRONËSISË DHE PROCESIVE HARTOGRAFIKE

SPECIALIST ERMEN STROKA

PERGJEGJES ERALED LIKA

DREJTOR / PËRFAQËSUESI SUBJEKTIT: AIDA  
emër

DEMI  
mbiemër

nënshkrimi





REPUBLIKA E SHQIPËRISË

**AGJENCIA SHTETËRORE E KADASTRËS  
DREJTORIA VENDORE SARANDË**

Nr. 4422 Prot.

Sarandë, më 24 03.2023

**NJOFTIM PËR SHPALLJE PUBLIKE**

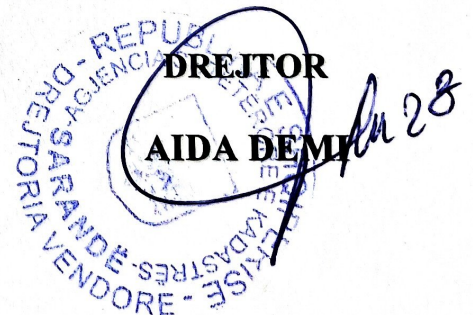
Ju njoftojme se subjekti Neriman Adem Mullaj ka aplikuar për kalimin në pronësi të objektit të ndërtuar para datës 10.08.1991.

Në zbatim të VKM 827/2020 "Percaktimin e rregullave të hollësishme për miratimin e dokumentit të pronësisë të objekteve pa titull pronësie, trojeve të tyre funksionale dhe të oborreve në përdorim", **kreu II pika 22** bëhet: Njoftimi Publik dhe Afishimi 30 Ditor për vazhdimin e procedurës së kalimit të pronësisë të pasurisë së paluajtshme me numër 2/49 mbi planshentën K-34-137-(241-c) në zonën kadastrale 1670, që i përket Fushë-Vërri, Bashkia Delvinë, me sipërfaqe të parcelës ndërtimore **300 m<sup>2</sup>** dhe sipërfaqe të bazës së ndërtimit **115.9 m<sup>2</sup>**, në pronësi të Neriman Adem Mullaj.

Bashkangjitur po ju vendosim në dispozicion kopje të genplan.

Të gjithë personat e interesuar të cilët mund të kenë pretendime mbi këtë sipërfaqe, të paraqesin pretendimet e tyre brenda periudhës 30 ditore të Afishimit Publik, me qëllim pezullimin e procedurave të kalimit të pronësisë.

Ky njoftim mbahet në 3-kopje një prej të cilave afishohet në ambjentet e ASHK – Sarandë, 1- në ambjentet e Bashkisë Delvinë, dhe tjetra i bashkohet praktikës.





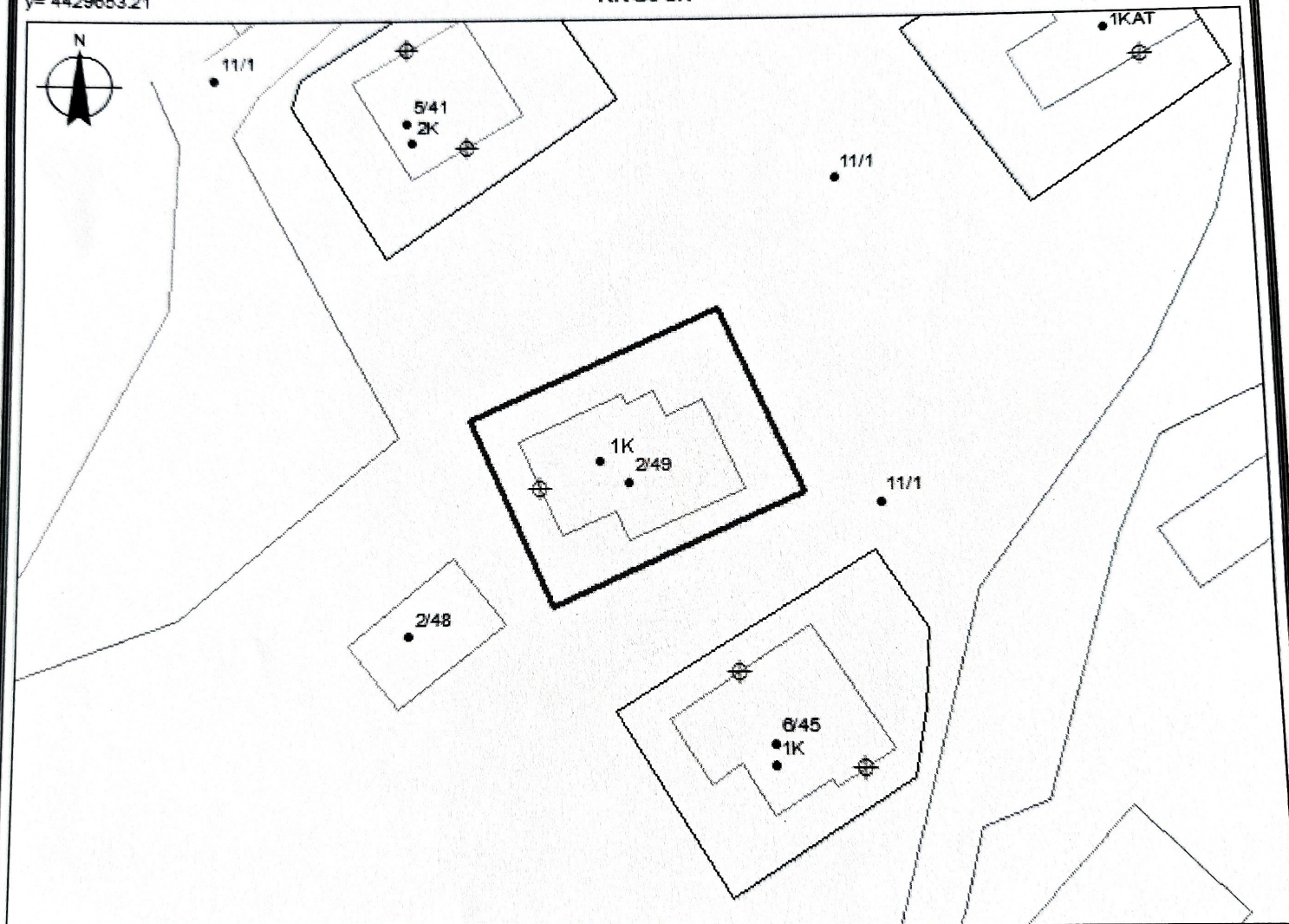
# GENPLAN

DREJTORIA E ALUIZNI-T: SARANDE	NUMRI UNIK (INDEKS):	11_9030262
QARKU: VLORE	NR. I APLIKIMIT:	24059
BA SHKIA: DELVINE	NR. PA SURISË:	2/49
ZONA KADASTRALE: 1670	SIPËRFAQE E PARCELËS NDËRTIMORE =	300
ADRESA E PA SURISË: FUSHE-VERRI	PR. SHTET = PO PR. E TË TRETËVE = JO PR. TË VET = JO	
INDEKSI I HARTËS: K-34-137-(241-C)	SIPËRFAQE E BAZËS SË NDËRTIMIT =	115.9
SHKALLA: 1:500	POSEDUESI: NERIMAN ADEM MULLAJ	
DATA: 16/03/2023	emër atesia mbiemër	

x= 499996.44  
y= 4429653.21

KRGJ SH

x= 500086.44  
y= 4429653.21







x= 499996.44  
y= 4429587.37

## Legjenda

x= 500086.44  
y= 4429587.37

### KUFITARËT:

VERI Nr.Pas 11/1  
JUG Nr.Pas 11/1  
LINDJE Nr.Pas 11/1  
PERENDIM Nr.Pas 2/48

-  Hyrje ne objekt
-  Objekt
-  Parcel
-  KUFI PARCELE

SEKTORI I LEGALIZIMIT, ÇËSHTJEVE TE PRONËSISË DHE PROCESIVE HARTOGRAFIKE

SPECIALIST ERMEN STROKA

PERGJEGJES ERALD LIKA





REPUBLIKA E SHQIPËRISË

AGJENCIA SHTETËRORE E KADASTRËS  
DREJTORIA VENDORE SARANDE

Nr. 4409 Prot.

Sarandë, më 24.032023

**NJOFTIM PËR SHPALLJE PUBLIKE**

Ju njoftojme se subjekti Cano Piran Caci ka aplikuar per kalimin ne pronesisë të objektit te ndërtuar para datës 10.08.1991.

Në zbatim të VKM 827/2020 “Percaktimin e rregullave të hollësishme për miratimin e dokumentit të pronësisë të objekteve pa titull pronësie, trojeve të tyre funksionale dhe të oborreve në përdorim”, **kreu II pika 22** bëhet: Njoftimi Publik dhe Afishimi 30 Ditor për vazhdimin e procedurës së kalimit të pronësisë të pasurisë së paluajtshme me numër 2/39 mbi planshentën J-34-5-(1-A) në zonën kadastrale 1670 , që i përket Fushë-Vërri, Bashkia Delvinë, me sipërfaqe të parcelës ndërtimore **300 m<sup>2</sup>** dhe sipërfaqe të bazës së ndërtimit **61 m<sup>2</sup>**, në pronësi të Cano Piran Caci. Bashkangjitur po ju vendosim në dispozicion kopje të genplan.

Të gjithë personat e interesuar të cilët mund të kenë pretendime mbi këtë sipërfaqe, të paraqesin pretendimet e tyre brenda periudhës 30 ditore të Afishimit Publik, me qëllim pezullimin e procedurave të kalimit të pronësisë.

Ky njoftim mbahet në 3-kopje një prej të cilave afishohet në ambjentet e ASHK – Sarandë, 1- në ambjentet e Bashkisë Delvinë, dhe tjetra i bashkohet praktikës.

  
DREJTOR  
AIDA DEMI



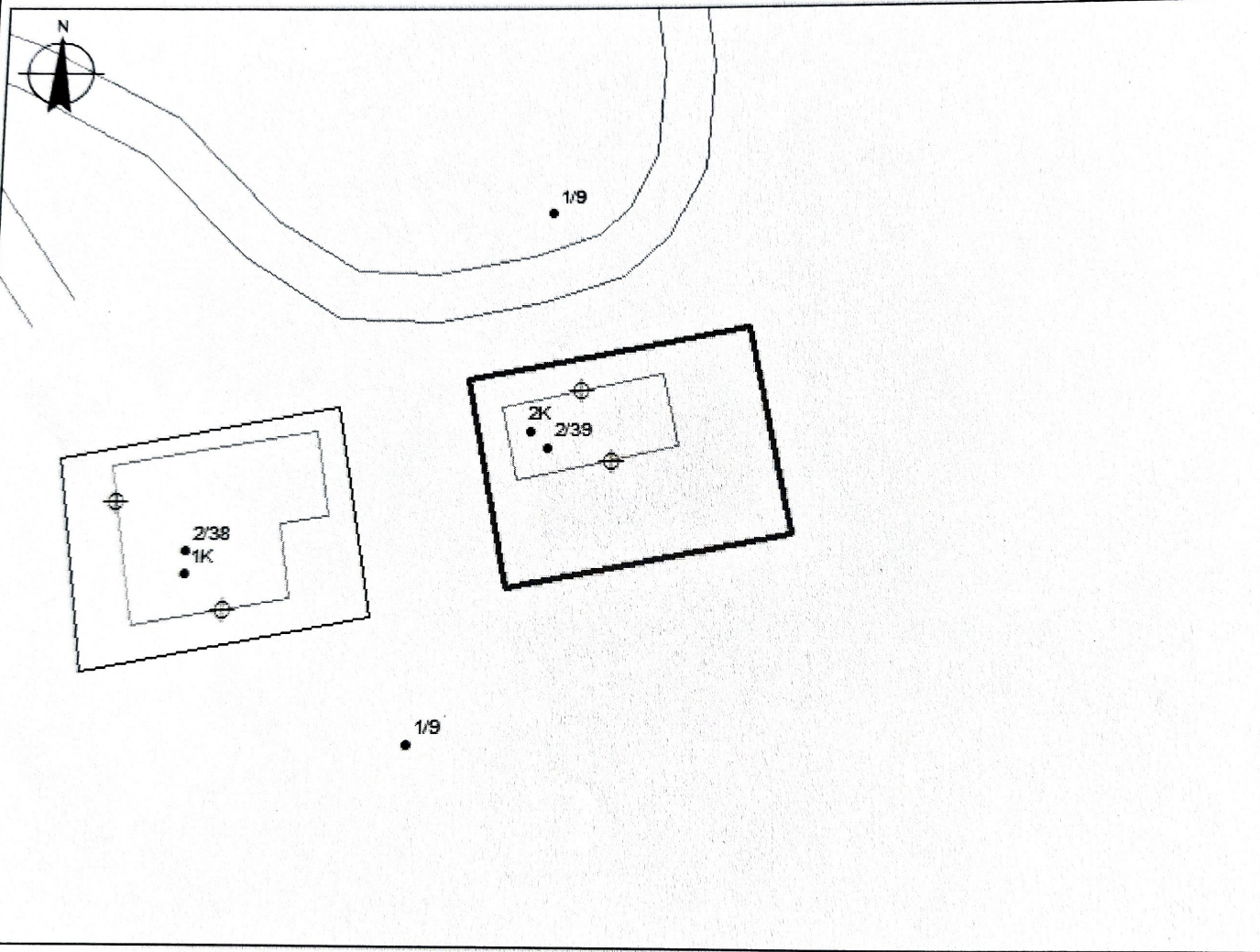
**PLAN**

DREJTORIA E ALUIZNI-T: SARANDE	NUMRI UNIK (INDEKS):	11_9029787
QARKU: VLORE	NR. I APLIKIMIT:	7888
BA SHKIA: DELVINE	NR. PA SURISË:	2/39
ZONA KADA STRALE: 1670	SIPËRFAQE E PARCELËS NDËRTIMORE =	300
ADRESA E PA SURISË: FUSHE-VERRI	PR. SHTET = PO PR. E TË TRETËVE = JO PR. TË VET = JO	
INDEKSI I HARTËS: J - 34 - 5 - (1-A)	SIPËRFAQE E BAZËS SË NDËRTIMIT =	61
SHKALLA: 1:500	POSEDUESI: CANO PIRAN ÇAÇI	
DATA: 16/03/2023	emër atesia mbiemër	

x= 500346.17  
y= 4429468.26

**KRGJ SH**

x= 500436.17  
y= 4429468.26



x= 500346.17  
y= 4429402.42

**Legjenda**

x= 500436.17  
y= 4429402.42

**KU FITARËT:**

VERI	Nr.Pas	1/9
JUG	Nr.Pas	1/9
LINDJE	Nr.Pas	1/9
PERENDIM	Nr.Pas	2/38

- Hyrje ne objekt
- Objekt
- Parcel
- KUFI PARCELE

SEKTORI I LEGALIZIMIT, ÇËSHTJEVE TE PRONËSISË DHE PROCESIVE HARTOGRAFIKE

SPECIALIST ERMEN STROKA *[Signature]*

PERGJEGJES ERALD LIKA *[Signature]*

DREJTOR / PËRFAQËSUESI I SUBJEKTIT: AIDA DEMI





REPUBLIKA E SHQIPËRISË

AGJENCIA SHTETËRORE E KADASTRËS  
DREJTORIA VENDORE SARANDE

Nr. 9421 Prot.

Sarandë, më 21.03.2023

**NJOFTIM PËR SHPALLJE PUBLIKE**

Ju njoftojme se subjekti Halil Piran Caci ka aplikuar për kalimin në pronësi të objektit të ndërtuar para datës 10.08.1991.

Në zbatim të VKM 827/2020 "Percaktimin e rregullave të hollësishme për miratimin e dokumentit të pronësisë të objekteve pa titull pronësie, trojeve të tyre funksionale dhe të oborreve në përdorim", **kreu II pika 22** bëhet: Njoftimi Publik dhe Afishimi 30 Ditor për vazhdimin e procedurës së kalimit të pronësisë të pasurisë së paluajtshme me numër 2/38 mbi planshentën J-34-5-(1-A) në zonën kadastrale 1670, që i përket Fushë-Vërri, Bashkia Delvinë, me sipërfaqe të parcelës ndërtimore **300 m<sup>2</sup>** dhe sipërfaqe të bazës së ndërtimit **146.3 m<sup>2</sup>**, në pronësi të Halil Piran Caci. Bashkangjitur po ju vendosim në dispozicion kopje të genplan.

Të gjithë personat e interesuar të cilët mund të kenë pretendime mbi këtë sipërfaqe, të paraqesin pretendimet e tyre brenda periudhës 30 ditore të Afishimit Publik, me qëllim pezullimin e procedurave të kalimit të pronësisë.

Ky njoftim mbahet në 3-kopje një prej të cilave afishohet në ambjentet e ASHK – Sarandë, 1- në ambjentet e Bashkisë Delvinë, dhe tjetra i bashkohet praktikës.





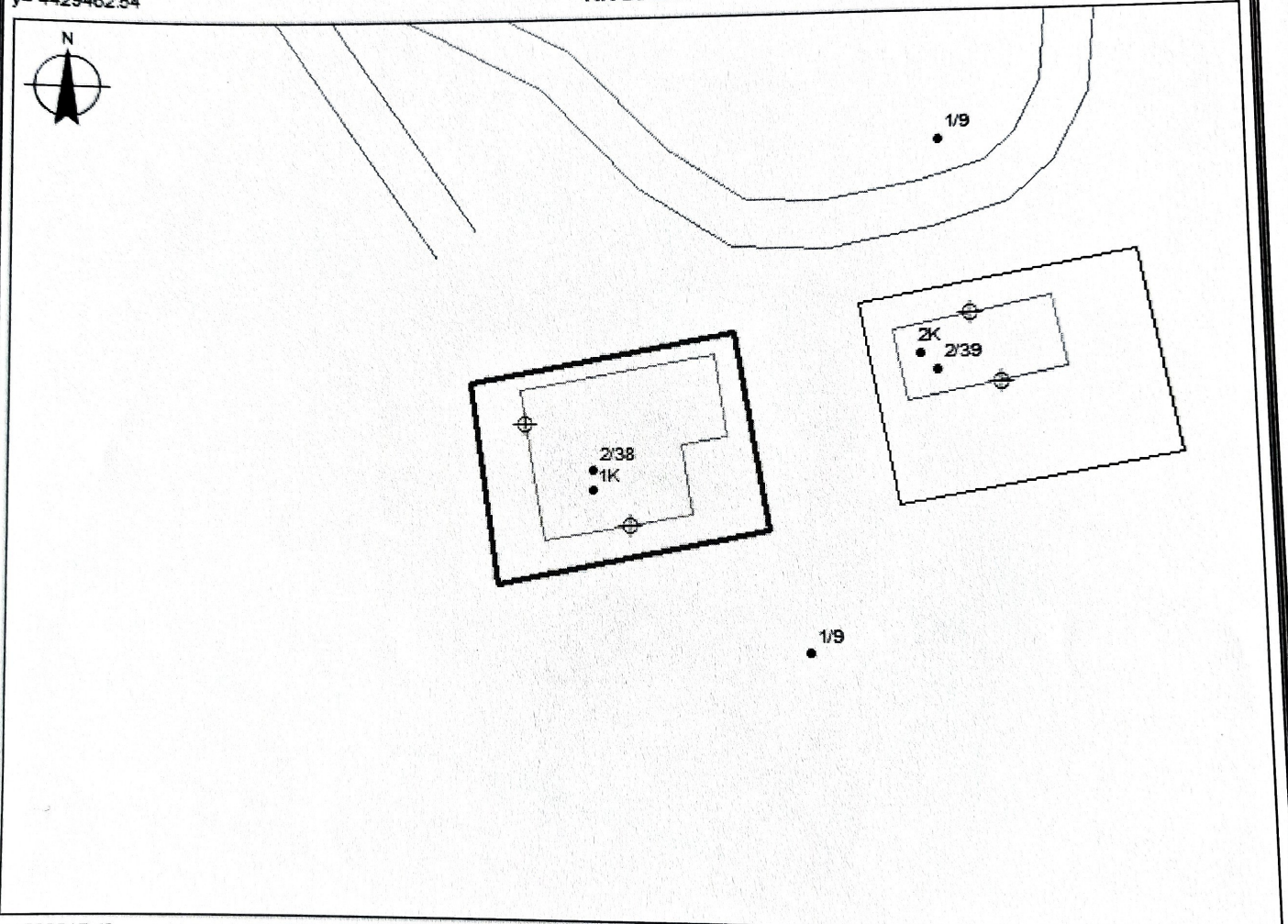
# GENPLAN

DREJTORIA E ALUIZNI-T: SARANDE	NUMRI UNIK (INDEKS):	11_9029788
QARKU: VLORE	NR. I APLIKIMIT:	7894
BA SHKIA: DELVINE	NR. PA SURISË:	2/38
ZONA KADASTRALE: 1670	SIPËRFAQE E PARCELËS NDËRTIMORE =	300
ADRESA E PA SURISË: FUSHE-VERRI	PR. SHTET = PO PR. E TË TRETËVE = JO PR. TË VET = JO	
INDEKSI I HARTËS: J-34-5-(1-A)	SIPËRFAQE E BAZËS SË NDËRTIMIT =	146.3
SHKALLA: 1:500	POSEDUESI: HALIL emër PIRAN atesia ÇAÇI mbiemër	
DATA: 16/03/2023		

x= 500317.43  
y= 4429462.54

KRGJSH

x= 500407.43  
y= 4429462.54



x= 500317.43  
y= 4429396.7

## Legjenda

x= 500407.43  
y= 4429396.7

### KUFITARËT:

VERI Nr.Pas 1/9  
JUG Nr.Pas 1/9  
LINDJE Nr.Pas 2/39  
PERENDIM Nr.Pas 1/9

- Hyrje ne objekt
- Objekt
- Parcel
- KUFI PARCELE

SEKTORI I LEGALIZIMIT, ÇËSHTJEVE TE PRONËSISË DHE PROCESIVE HARTOGRAFIKE

SPECIALIST ERMEN STROKA

PERGJEGJES ERALD LIKA

DREJTOR / PËRFAQËSUESI I SUBJEKTIT: AIDA emër

DEMI mbiemër





REPUBLIKA E SHQIPËRISË

AGJENCIA SHTETËRORE E KADASTRËS  
DREJTORIA VENDORE SARANDE

Nr. 4420 Prot.

Sarandë, më 21.03 2023

**NJOFTIM PËR SHPALLJE PUBLIKE**


Ju njoftojme se subjekti Theodhori Andon Basho ka aplikuar për kalimin në pronësi të objektit të ndërtuar para datës 10.08.1991.

Në zbatim të VKM 827/2020 "Percaktimin e rregullave të hollësishme për miratimin e dokumentit të pronësisë të objekteve pa titull pronësie, trojeve të tyre funksionale dhe të oborreve në përdorim", **kreu II pika 22** bëhet: Njoftimi Publik dhe Afishimi 30 Ditor për vazhdimin e procedurës së kalimit të pronësisë të pasurisë së paluajtshme me numër 4/57 mbi planshentën K-34-137-(241-c) në zonën kadastrale 3746, që i përket Vwrgo, Bashkia Delvinë, me sipërfaqe të parcelës ndërtimore **300 m<sup>2</sup>** dhe sipërfaqe të bazës së ndërtimit **78.3 m<sup>2</sup>**, në pronësi të Theodhori Andon Basho.

Bashkangjitur po ju vendosim në dispozicion kopje të genplan.

Të gjithë personat e interesuar të cilët mund të kenë pretendime mbi këtë sipërfaqe, të paraqesin pretendimet e tyre brenda periudhës 30 ditore të Afishimit Publik, me qëllim pezullimin e procedurave të kalimit të pronësisë.

Ky njoftim mbahet në 3-kopje një prej të cilave afishohet në ambientet e ASHK – Sarandë, 1- në ambientet e Bashkisë Delvinë, dhe tjetra i bashkohet praktikës.





# GENPLAN

DREJTORIA E ALUIZNI-T: SARANDE

QARKU: VLORE

BA SHKIA: DELVINE

ZONA KADASTRALE: 3746

ADRESA E PASURISË: VERGO

INDEKSI I HARTËS: K-34-137-(241-C)

SHKALLA: 1:500

DATA: 17/03/2023

NUMRI UNIK (INDEKS):

11\_9030311

NR. I APLIKIMIT:

25513

NR. PASURISË:

4/57

SIPËRFAQE E PARCELËS NDËRTIMORE = 300

PR. SHITET = PO PR. E TË TRETËVE = JO PR. TË VET = JO

SIPËRFAQE E BAZËS SË NDËRTIMIT = 78.3

POSEDUESI: THEODHORI ANDON BASHO

emër

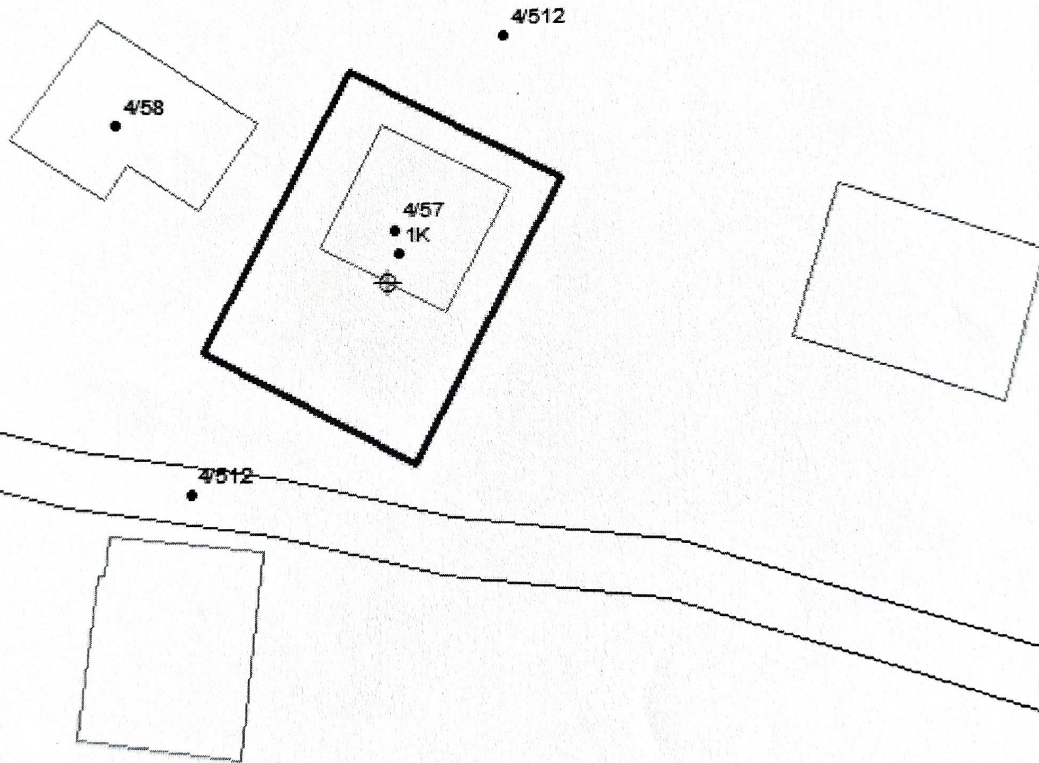
atesia

mbiemër

x= 501142.03  
y= 4430266.15

KRGJSH

x= 501232.03  
y= 4430266.15



x= 501142.03  
y= 4430200.31

x= 501232.03  
y= 4430200.31

KUFITARËT:

VERI Nr.Pas 4/512  
JUG Nr.Pas 4/512  
LINDJE Nr.Pas 4/512  
PERENDIM Nr.Pas 4/512

Legjenda

⊕ Hyrje ne objekt

□ Objekt

□ Parcel

— KUFI PARCELE

SEKTORI I LEGALIZIMIT, ÇËSHITJEVE TE PRONËSISË DHE PROCESIVE HARTOGRAFIKE

SPECIALIST ERMEN STROKA *[Signature]*

PERGJEGJES ERAUD LIKA *[Signature]*





REPUBLIKA E SHQIPËRISË

AGJENCIA SHTETËRORE E KADASTRËS  
DREJTORIA VENDORE SARANDE

Nr. 4424 Prot.

Sarandë, më 24.03.2023

**NJOFTIM PËR SHPALLJE PUBLIKE**

Ju njoftojme se subjekti Jorgo Lufto Bello ka aplikuar per kalimin ne pronesisë të objektit te ndërtuar para datës 10.08.1991.

Në zbatim të VKM 827/2020 "Percaktimin e rregullave të hollësishme për miratimin e dokumentit të pronësisë të objekteve pa titull pronësie, trojeve të tyre funksionale dhe të oborreve në përdorim", **kreu II pika 22** bëhet: Njoftimi Publik dhe Afishimi 30 Ditor për vazhdimin e procedurës së kalimit të pronësisë të pasurisë së paluajtshme me numër 4/44 mbi planshentën K-34-137-(241-c) në zonën kadastrale 3746 , që i përket Vwrgo, Bashkia Delvinë, me sipërfaqe të parcelës ndërtimore **300 m<sup>2</sup>** dhe sipërfaqe të bazës së ndërtimit **105.4 m<sup>2</sup>**, në pronësi të Jorgo Lufto Bello. Bashkangjitur po ju vendosim në dispozicion kopje të genplan.

Të gjithë personat e interesuar të cilët mund të kenë pretendime mbi këtë sipërfaqe, të paraqesin pretendimet e tyre brenda periudhës 30 ditore të Afishimit Publik, me qëllim pezullimin e procedurave të kalimit të pronësisë.

Ky njoftim mbahet në 3-kopje një prej të cilave afishohet në ambjentet e ASHK – Sarandë, 1- në ambjentet e Bashkisë Delvinë, dhe tjetra i bashkohet praktikës.





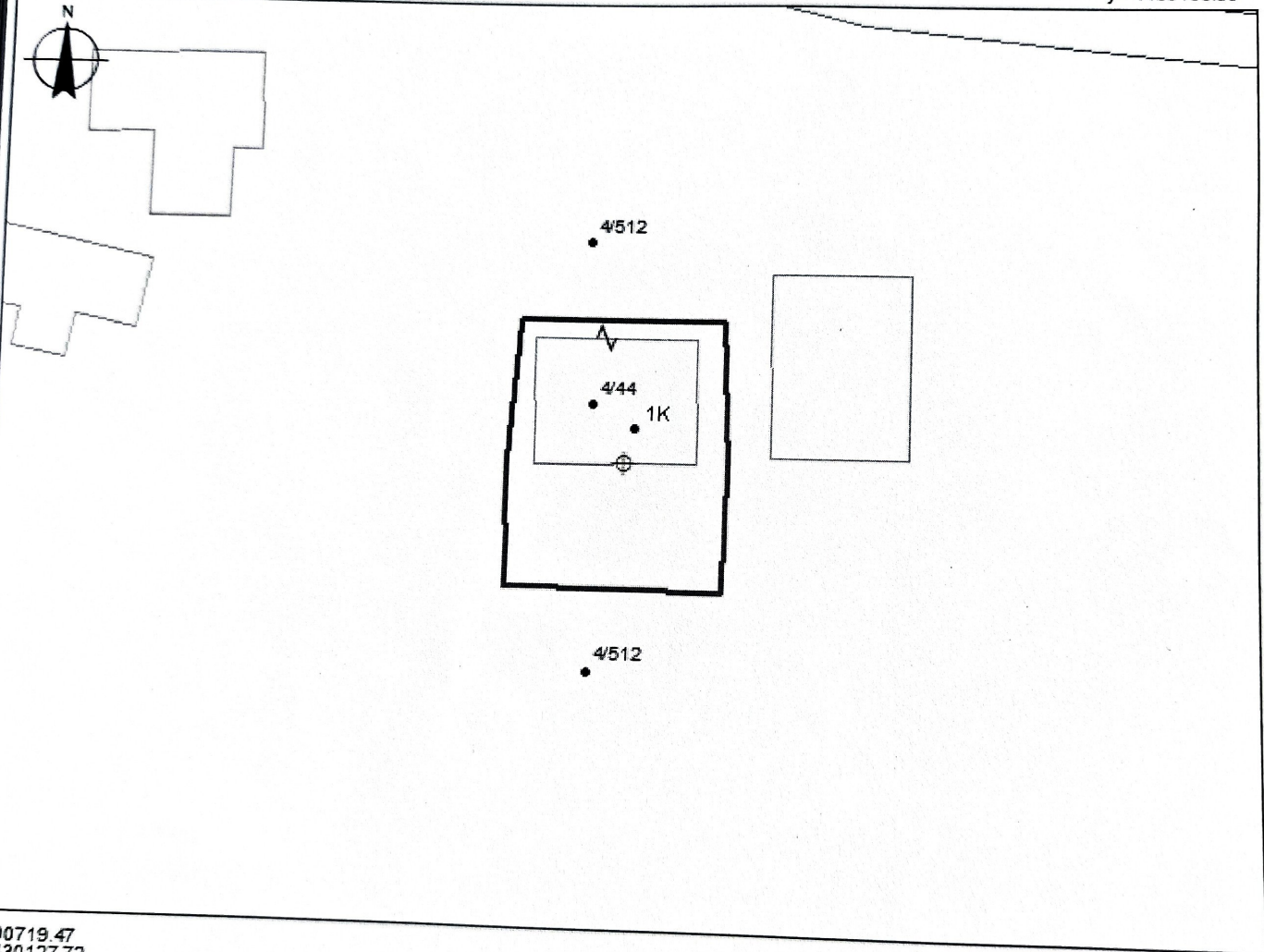
# GENPLAN

DREJTORIA E ALUIZNI-T: SARANDE	NUMRI UNIK (INDEKS):	11_9030315
QARKU: VLORE	NR. I APLIKIMIT:	26643
BA SHKIA: DELVINE	NR. PA SURISË:	4/44
ZONA KADASTRALE: 3746	SIPËRFAQE E PARCELËS NDËRTIMORE =	300
ADRESA E PA SURISË: VERGO	PR. SHTET = PO PR. E TË TRETËVE = JO PR. TË VET = JO	
INDEKSI I HARTËS: K-34-137-(241-C)	SIPËRFAQE E BAZËS SË NDËRTIMIT =	105.4
SHKALLA: 1:500	POSEDUE SI: JORGO LUFTO , BELLO	
DATA: 17/03/2023	emër atesia mbiemër	

x= 500719.47  
y= 4430193.56

KRGJ SH

x= 500809.47  
y= 4430193.56



x= 500719.47  
y= 4430127.72

x= 500809.47  
y= 4430127.72

KUFITARËT:

VERI Nr.Pas 4/512  
JUG Nr.Pas 4/512  
LINDJE Nr.Pas 4/512  
PERENDIM Nr.Pas 4/512

Legjenda

- ⊕ Hyrje ne objekt
- ▭ Objekt
- ▭ Parcel

— KUFIPARCELE

SEKTORI I LEGALIZIMIT, ÇËSHTJEVE TE PRONËSISË DHE PROCESHEVE HARTOGRAFIKE

SPECIALIST ERMEN STROKA

PERGJEGJES ERALD LIKA

DREJTOR / PËRFAQËSUES I SUBJEKTIT: AIDA

DEMI