



REPUBLIKA E SHQIPËRISË

AGJENCIA SHTETËRORE E KADASTRËS
DREJTORIA VENDORE GJIROKASTËR

Nr. 2704 Prot.

Gjirokastër, më 25 /05 /2023

Lënda: *Kërkesë për afishim publik*

Drejtuar: *BASHKIA GJIROKASTËR*

Për dijëni: *Agjencia Shtetërore e Kadastrës,*

Tiranë

Drejtoria Vendore ASHK Gjirokastër në zbatim të pikë nr. 22 të VKM-së 827 datë 30.09.2020, nenit 34 te Ligjit nr. 20/2020 “Për përfundimin e proceseve kalimtare të pronësisë në RSH” si dhe Ligjit nr.111/2018 “Për Kadastrën” ka marr në shqyrtim kërkesën me nr. 8326 prot. datë 18.11.2022 , me subjekt vetëdeklarues **Zj. Violeta Mexhit Bardho (Mezini)**. Nga verifikimi në terren rezulton se objekti ndodhet në L. “Cfakë” **zk. 8542**, me këto të dhëna:

- Nr.pasurie: 12/305
- Sipërfaqja e parcelës ndërtimore: 300 m²
- Sipërfaqja e bazës së ndërtimit: 81 m²
- Nr. Kateve: 2 kat
 1. Kopje të Genplanit përgatitur nga Drejtoria Vendore e ASHK Gjirokastër.
 2. Proces-verbal (në 1 kopje)

Kjo shpallje si dhe dokumentacioni përkatës duhet të qëndrojnë të afishuara për një periudhë kohore 30– ditore, në përfundim të së cilës lutemi të na përcillni zyrtarisht Proces-verbalin të nën shkruar nga ana e përfaqësuesit tuaj.

Lutemi qytetarëve të verifikojnë pasurinë e paluajtshme që është në afishim.

Të gjitha pretendimet në lidhje me këtë pasuri duhet t`i bëhen të ditur Drejtorit të Drejtorisë Vendore të ASHK-Gjirokastër.

DREJTOR
ILIR METAJ

Ilir
Metaj

Digitally signed by Ilir Metaj
Date: 2023.05.25 13:20:55
+02'00'



Vulosur elektronikisht nga Drejtoria
Vendore Gjirokastër
Date:2023/05/25 14:40:51 +02'00'
5TYGJIROKASTER2023052514404435014

GENPLAN

DREJTORIA E ALUIZNI-T : GJIROKASTËR
QARKU: GJIROKASTËR
BASHKIA: GJIROKASTËR
ZONA KADASTRALE: 8542
ADRESA E PASURISË: L."CFAKË"
INDEKSI I HARTËS: GJ-J-7
SHKALLA: 1:500
DATA: 25/05/2023

NUMRI UNIK (INDEKS): 06_9030362
NR. I APLIKIMIT: 8326
NR. PA SURISË: 12/305
SIPËRFAQE E PARCELËS NDËRTIMORE = 300
PR. SHTET =PO PR. E TË TRETËVE =JO PR. TË VET =PO
SIPËRFAQE E BAZËS SË NDËRTIMIT = 81
POSEDUE SI: MOLETA MEXHIT BARDHO (MEZINJË)
emër atesia mbiemër

x= 512346.66
y= 4437673.64

KRGJ SH

x= 512436.66
y= 4437673.64



x= 512346.66
y= 4437607.81

Legjenda

x= 512436.66
y= 4437607.81

KUFITARËT:

VERI Nr.Pas 12/97;12/180
JUG Nr.Pas 12/98
LINDJE Nr.Pas 12/97;12/98
PERENDIM Nr.Pas 12/97;12/180

⊕ HYRJA NE OBJEKT

□ Ndertesat

— KUFI PARCELE

SEKTORI I HARTOGRAFISË:

SPECIALIST KRISTJANA SHONI

SEKTORI I ÇËSHTJEVE TË PRONË SISË:

PËRGJEGJËS LEONARD MUHO



Vulosur elektronikisht nga Drejtoria
Vendore Gjirokastrë
Date:2023/05/25 14:41:56 +02'00'
5saGJIROKASTER2023052514415008014

Digitally signed by Ilir Metaj
Date: 2023.05.25 13:20:53 +02'00'

DR

POSUESI SUBJEKTI: ILIR

METAJ

Ilir
Metaj

emër

mbiemër

nënshkrim

Shënim : Ky dokument është gjeneruar dhe vulosur me anë të një procedure automatike nga një sistem elektronik (Drejtoria Vendore Gjirokastrë)



REPUBLIKA E SHQIPËRISË

AGJENCIA SHTETËRORE E KADASTRËS
DREJTORIA VENDORE GJIROKASTËR

Nr. 2712 Prot.

Gjirokastrë, më 25 /05 /2023

Lënda: Kërkesë për afishim publik

Drejtuar: BASHKIA GJIROKASTËR

Për dijëni: Agjencia Shtetërore e Kadastrës,

Tiranë

Drejtoria Vendore ASHK Gjirokastrë në zbatim të pikë nr. 22 të VKM-së 827 datë 30.09.2020, nenit 34 të Ligjit nr. 20/2020 “Për përfundimin e proceseve kalimtare të pronësisë në RSH” si dhe Ligjit nr.111/2018 “Për Kadastrën” ka marr në shqyrtim kërkesën me nr.285 prot. datë 30.10.2018 , me subjekt vetëdeklarues **Z. Belul Ali Erindi**. Nga verifikimi në terren rezulton se objekti ndodhet në

L. “Dunavat” **zk. 8542**, me këto të dhëna:

- Nr.pasurie: 25/18 dhe 25/300+1-1
- Sipërfaqja e parcelës ndërtimore: 179.4 m2 dhe Bashkëpronësi
- Sipërfaqja e bazës së ndërtimit: 97.5 m2 dhe 27.5 m2
- Nr. Kateve: 2 kate + podrum
 1. Kopje të Genplaneve (2) përgatitur nga Drejtoria Vendore e ASHK Gjirokastrë.
 2. Proces-verbal (në 1 kopje)

Kjo shpallje si dhe dokumentacioni përkatës duhet të qëndrojnë të afishuara për një periudhë kohore 30– ditore, në përfundim të së cilës lutemi të na përcillni zyrtarisht Proces-verbalin të nën shkruar nga ana e përfaqësuesit tuaj.

Lutemi qytetarëve të verifikojnë pasurinë e paluajtshme që është në afishim.

Të gjitha pretendimet në lidhje me këtë pasuri duhet t’i bëhen të ditur Drejtorit të Drejtorisë Vendore të ASHK-Gjirokastrë.

DREJTOR

ILIR METAJ

**Ilir
Metaj**

Digitally signed by Ilir
Metaj
Date: 2023.05.26 10:54:16
+02'00'



Vulosur elektronikisht nga Drejtoria Vendore
Gjirokastrë
Date: 2023/05/26 10:55:35 +02'00'
5TUGJIROKASTER2023052610552782014

Shënim : Ky dokument është gjeneruar dhe vulosur me anë të një procedure automatike nga një sistem elektronik (Drejtoria Vendore Gjirokastrë)

GENPLAN

DREJTORIA E ALUIZNI-T : GJIROKASTËR
QARKU: GJIROKASTËR
BASHKIA: GJIROKASTËR
ZONA KADASTRALE: 8542
ADRESA E PASURISË: L."DUNAVAT"
INDEKSI I HARTËS: GJ-L-7
SHKALLA: 1:500
DATA: 25/05/2023

NUMRI UNIK (INDEKS): 06_9002075
NR. I APLIKIMIT: 285
NR. PA SURISË: 25/18
SIPËRFAQE E PARCELËS NDËRTIMORE = 179.4
PR. SHTET =PO PR. E TË TRETËVE =JO PR. TË VET =PO
SIPËRFAQE E BAZËS SË NDËRTIMIT = 97.5
POSEDUE SI: BELUL ALI ERINDI
emër atesia mbiemër

x= 511553.32
y= 4437041.1

KRGJSH

x= 511643.32
y= 4437041.1



x= 511553.32
y= 4436975.26

Legjenda

x= 511643.32
y= 4436975.26

KUFITARËT:

VERI Nr.Pas 25/16
JUG Nr.Pas 25/19;25/300+1-1
LINDJE Nr.Pas 25/19;25/22
PERENDIM Nr.Pas 25/16

⊕ HYRJA NE OBJEKT

□ Ndertesat

— KUFI PARCELE

SEKTORI I HARTOGRAFISË:

SPECIALIST KRISTJANA SHONI

SEKTORI I ÇËSHTJEVE TË PRONËSISË:

PËRGJEGJËS LEONARD MUHO

Ilir
Metaj

Digitally signed by Ilir Metaj
Date: 2023.05.26 10:56:59
+02'00'



Vulosur elektronikisht nga Drejtoria
Vendore Gjirokastrer
Date:2023/05/26 10:56:22 +02'00'
5weGJIROKASTER2023052610561541014

DR. ILIR METAJ

ME.TAJ

emër

mbiemër

nënshkrimi

Shënim : Ky dokument është gjeneruar dhe vulosur me anë të një procedure automatike nga një sistem elektronik (Drejtoria Vendore Gjirokastrer)

GENPLAN

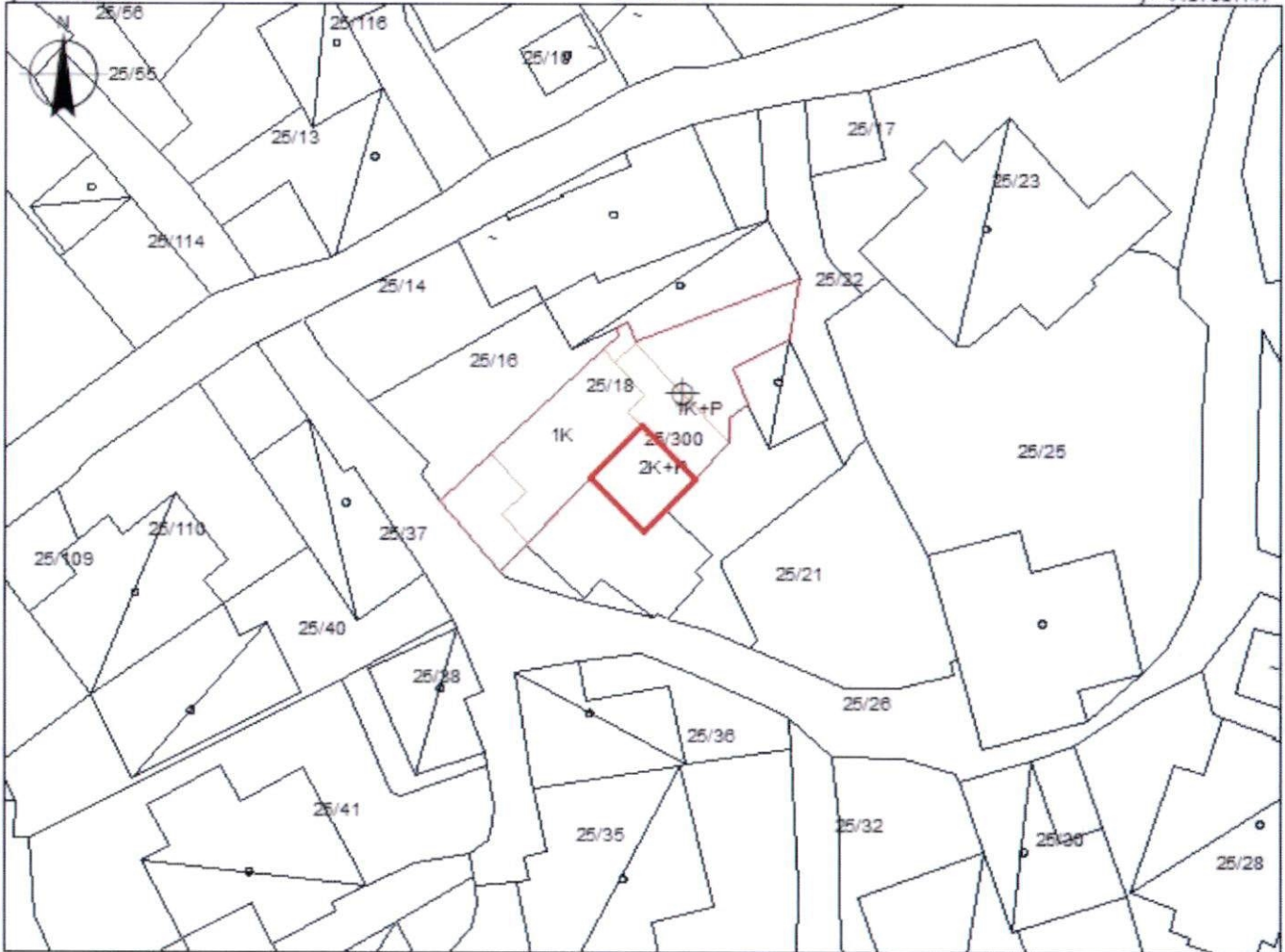
DREJTORIA E ALUIZNI-T : GJIROKASTËR
QARKU: GJIROKASTËR
BA SHKIA: GJIROKASTËR
ZONA KADASTRALE: 8542
ADRESA E PASURISË: L."DUNAVAT"
INDEKSI I HARTËS: GJ-L-7
SHKALLA: 1:500
DATA: 25/05/2023

NUMRI UNIK (INDEKS): 06_9002075
NR. I APLIKIMIT: 285
NR. PA SURISË: 25/300+1-1
SIPËRFAQE E PARCELËS NDËRTIMORE = BASHKËPRONËSI
PR. SHTET =PO PR. E TË TRETËVE = JO PR. TË VET =PO
SIPËRFAQE E BAZËS SË NDËRTIMIT = 27.5
POSEDUE SI: BELUL ALI ERINDI
emër atesia mbiemër

x= 511554.98
y= 4437037.41

KRGJ SH

x= 511644.98
y= 4437037.41



x= 511554.98
y= 4436971.57

Legjenda

x= 511644.98
y= 4436971.57

KUFITARËT:

VERI Nr.Pas 25/18
JUG Nr.Pas 25/19
LINDJE Nr.Pas 25/19
PERENDIM Nr.Pas 25/18

⊕ HYRJA NE OBJEKT

□ Ndertesat

— KUFI PARCELE

SEKTORI I HARTOGRAFISË:

SPECIALIST KRISTJANA SHONI

SEKTORI I ÇËSHTJEVE TË PRONËSISË:

PËRGJEGJËS LEONARD MUHO

Ilir
Metaj

Digitally signed by Ilir Metaj
Date: 2023.05.26 10:56:58
+02'00'



Vulosur elektronikisht nga Drejtoria
Vendore Gjirokastrë
Date: 2023/05/26 10:57:11 +02'00'
5DaGJIROKASTER2023052610570417014

DR. ILIR METAJ

METAJ

emër

mbiemër

nënshkrimi

Shënim : Ky dokument është gjeneruar dhe vulosur me anë të një procedure automatike nga një sistem elektronik (Drejtoria Vendore Gjirokastrë)



REPUBLIKA E SHQIPËRISË

AGJENCIA SHTETËRORE E KADASTRËS
DREJTORIA VENDORE GJIROKASTËR

Nr. 2701 Prot.

Gjirokastër, më 25 /05 /2023

Lënda: *Kërkesë për afishim publik*

Drejtuar: *BASHKIA GJIROKASTËR*

Për dijeni: *Agjencia Shtetërore e Kadastrës,*

Tiranë

Drejtoria Vendore ASHK Gjirokastër në zbatim të pikë nr. 22 të VKM-së 827 datë 30.09.2020, nenit 34 të Ligjit nr. 20/2020 “Për përfundimin e proceseve kalimtare të pronësisë në RSH” si dhe Ligjit nr.111/2018 “Për Kadastrën” ka marr në shqyrtim kërkesën me nr. 4858 prot. datë 22.06.2022 , me subjekt vetëdeklarues **Z. Edmon Tahir Idrizi**. Nga verifikimi në terren rezulton se objekti ndodhet në L. “Manalat” **zk. 8542**, me këto të dhëna:

- Nr.pasurie: 13/112
- Sipërfaqja e parcelës ndërtimore: - m2
- Sipërfaqja e bazës së ndërtimit: 119.3 m2
- Nr. Kateve: 2 + 1 kat
 1. Kopje të Genplanit përgatitur nga Drejtoria Vendore e ASHK Gjirokastër.
 2. Proces-verbal (në 1 kopje)

Kjo shpallje si dhe dokumentacioni përkatës duhet të qëndrojnë të afishuara për një periudhë kohore 30– ditore, në përfundim të së cilës lutemi të na përcillni zyrtarisht Proces-verbalin të nën shkruar nga ana e përfaqësuesit tuaj.

Lutemi qytetarëve të verifikojnë pasurinë e paluajtshme që është në afishim.

Të gjitha pretendimet në lidhje me këtë pasuri duhet t’i bëhen të ditur Drejtorit të Drejtorisë Vendore të ASHK-Gjirokastër.

DREJTOR

ILIR METAJ

**Ilir
Metaj**



Digitally signed by Ilir Metaj
Date: 2023.05.25 13:20:53
+02'00'



Vulosur elektronikisht nga Drejtoria Vendore
Gjirokastër
Date:2023/05/25 14:20:25 +02'00'
5SYGJIROKASTER2023052514201802014

GENPLAN

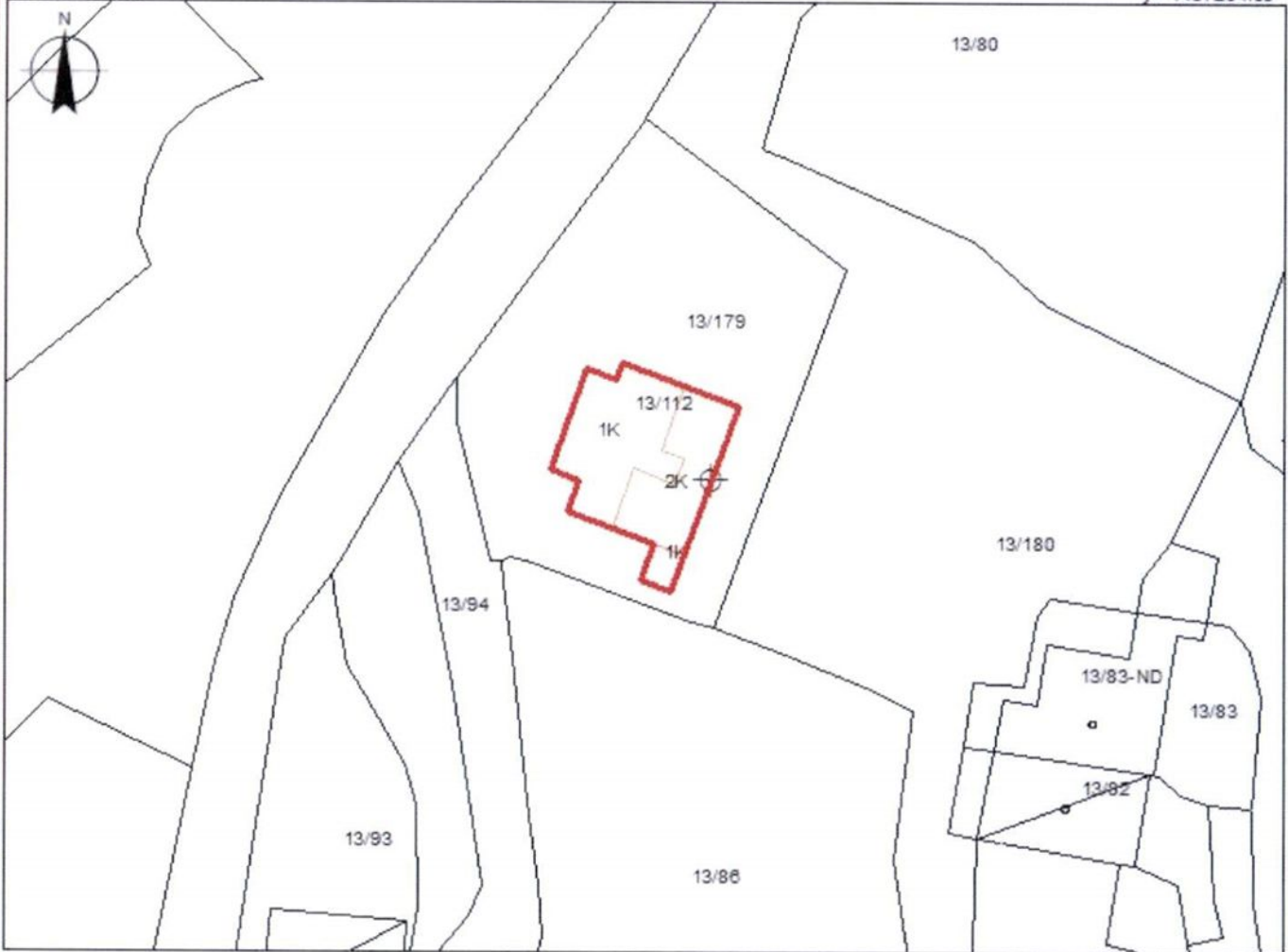
DREJTORIA E ALUIZNI-T : GJIROKASTËR
QARKU: GJIROKASTËR
BASHKIA: GJIROKASTËR
ZONA KADA STRALE: 8542
ADRESA E PASURISË: L."MANALAT"
INDEKSI I HARTËS: GJ-K-7
SHKALLA: 1:500
DATA: 27/04/2023

NUMRI UNIK (INDEKS): 06_9012513
NR. I APLIKIMIT: 4858
NR. PA SURISË: 13/112
SIPËRFAQE E PARCELËS NDËRTIMORE =
PR. SHTET =JO PR. E TË TRETËVE =JO PR. TË VET =PO
SIPËRFAQE E BAZËS SË NDËRTIMIT = 119.3
POSEDUE SI: EDMON TAHIR IDRIZI
emër atesia mbiemër

x= 511865.19
y= 4437264.59

KRGJSH

x= 511955.19
y= 4437264.59



x= 511865.19
y= 4437198.76

Legjenda

x= 511955.19
y= 4437198.76

KUFITARËT:

VERI Nr.Pas 13/179
JUG Nr.Pas 13/179
LINDJE Nr.Pas 13/179
PERENDIM Nr.Pas 13/179

- HYRJA_NË_OBJEKT
- NDËRTESAT
- KUFIPARCELE

SEKTORI I HARTOGRAFISË:

SPECIALIST KRISTJANA SHONI

SEKTORI I ÇËSHTJEVE TË PRONË SISË:

PËRGJEGJËS LEONARD MUHO



Vulosur elektronikisht nga Drejtoria
Vendore Gjirokastrë
Date:2023/05/25 14:21:08 +02'00'
5RoGJIROKASTER2023052514210140014

EMËRI I SUBJEKTIT: ILIR

emër

METAJ

mbiemër

Ilir
Metaj

nënshkrimi

Digitally signed by Ilir
Metaj
Date: 2023.05.25
13:20:59 +02'00'



REPUBLIKA E SHQIPËRISË

AGJENCIA SHTETËRORE E KADASTRËS
DREJTORIA VENDORE GJIROKASTËR

Nr. 2705 Prot.

Gjirokastrë, më 25 /05 /2023

Lënda: *Kërkesë për afishim publik*

Drejtuar: *BASHKIA GJIROKASTËR*

Për dijëni: *Agjencia Shtetërore e Kadastrës,*

Tiranë

Drejtoria Vendore ASHK Gjirokastrë në zbatim të pikë nr. 22 të VKM-së 827 datë 30.09.2020, nenit 34 të Ligjit nr. 20/2020 “Për përfundimin e proceseve kalimtare të pronësisë në RSH” si dhe Ligjit nr.111/2018 “Për Kadastrën” ka marr në shqyrtim kërkesën me nr. 8308 prot. datë 17.11.2022 , me subjekt vetëdeklarues **Z. Fatos Tahir Karagozi**. Nga verifikimi në terren rezulton se objekti ndodhet në L. “Dunavat” **zk. 8542**, me këto të dhëna:

- Nr.pasurie: 21/700
- Sipërfaqja e parcelës ndërtimore: 182 m²
- Sipërfaqja e bazës së ndërtimit: 76.8 m²
- Nr. Kateve: 2 kate + podrum
 1. Kopje të Genplanit përgatitur nga Drejtoria Vendore e ASHK Gjirokastrë.
 2. Proces-verbal (në 1 kopje)

Kjo shpallje si dhe dokumentacioni përkatës duhet të qëndrojnë të afishuara për një periudhë kohore 30– ditore, në përfundim të së cilës lutemi të na përcillni zyrtarisht Proces-verbalin të nën shkruar nga ana e përfaqësuesit tuaj.

Lutemi qytetarëve të verifikojnë pasurinë e paluajtshme që është në afishim.

Të gjitha pretendimet në lidhje me këtë pasuri duhet t’i bëhen të ditur Drejtorit të Drejtorisë Vendore të ASHK-Gjirokastrë.

DREJTOR
ILIR METAJ

Ilir
Metaj



Digitally signed by Ilir Metaj
Date: 2023.05.25 13:20:54
+02'00'



Vulosur elektronikisht nga Drejtoria Vendore
Gjirokastrë
Date: 2023/05/25 14:44:28 +02'00'
5MuGJIROKASTER2023052514442071014

GENPLAN

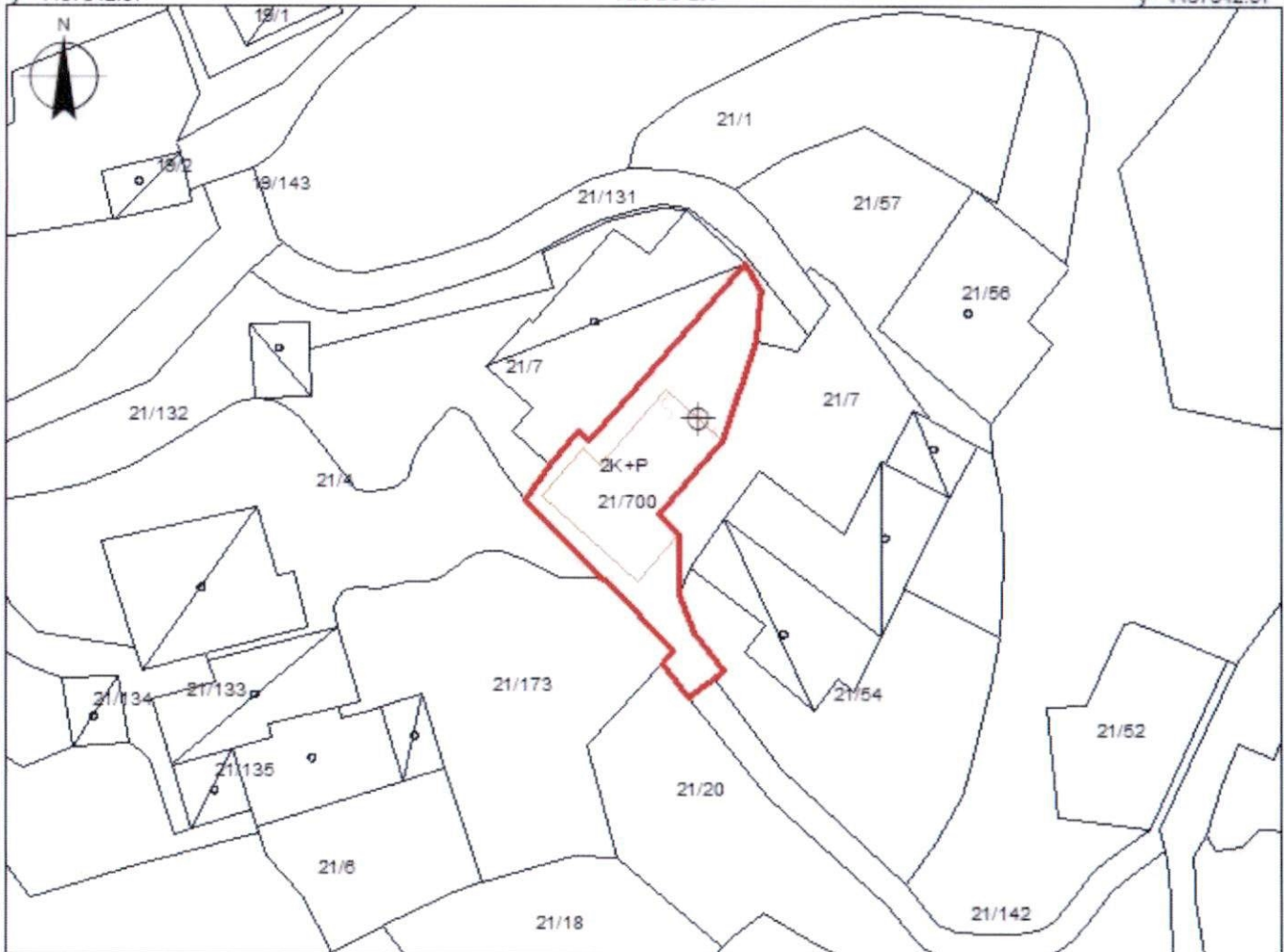
DREJTORIA E ALUIZNI-T : GJIROKASTËR
QARKU: GJIROKASTËR
BA SHKIA: GJIROKASTËR
ZONA KADA STRALE: 8542
ADRESA E PASURISË: L."DUNAVAT"
INDEKSI I HARTËS: GJ-K-6, GJ-K-7
SHKALLA: 1:500
DATA: 25/05/2023

NUMRI UNIK (INDEKS): 06_9030267
NR. I APLIKIMIT: 8308
NR. PASURISË: 21/700
SIPËRFAQE E PARCELËS NDËRTIMORE = 182
PR. SHTET =PO PR. E TË TRETËVE =JO PR. TË VET =PO
SIPËRFAQE E BAZËS SË NDËRTIMIT = 76.8
POSEDUE SI: FATOS TAHIR KARAGJOZI
emër atesia mbiemër

x= 511531.53
y= 4437342.51

KRGJ SH

x= 511621.53
y= 4437342.51



x= 511531.53
y= 4437276.68

x= 511621.53
y= 4437276.68

Legjenda

KUFITARËT:

VERI Nr.Pas 21/7;21/132
JUG Nr.Pas 21/20;21/173;21/142
LINDJE Nr.Pas 21/7;21/54
PERENDIM Nr.Pas 21/7

⊕ HYRJA_NE_OBJEKT

□ Ndertesat

— KUFI PARCELE

SEKTORI I HARTOGRAFISË:

SPECIALIST KRISTJANA SHONI

SEKTORI I ÇË SHTJEVE TË PRONË SISË:

PËRGJEGJËS LEONARD MUHO



Vulosur elektronikisht nga Drejtoria Vendore
Gjirokastrë
Date:2023/05/25 14:45:33 +02'00'
5TUGJIROKASTER2023052514452712014

EMËRI I SUBJEKTI: ILIR

emër

METAJ

mbiemër

Ilir
Metaj

nënshkrimi

Digitally signed by Ilir Metaj
Date: 2023.05.25 13:20:52
+02'00'



REPUBLIKA E SHQIPËRISË

AGJENCIA SHTETËRORE E KADASTRËS
DREJTORIA VENDORE GJIROKASTËR

Nr. 2710 Prot.

Gjirokastrë, më 25 /05 /2023

Lënda: *Kërkesë për afishim publik*

Drejtuar: *BASHKIA GJIROKASTËR*

Për dijeni: *Agjencia Shtetërore e Kadastrës,*

Tiranë

Drejtoria Vendore ASHK Gjirokastrë në zbatim të pikë nr. 22 të VKM-së 827 datë 30.09.2020, nenit 34 te Ligjit nr. 20/2020 “Për përfundimin e proceseve kalimtare të pronësisë në RSH” si dhe Ligjit nr.111/2018 “Për Kadastrën” ka marr në shqyrtim kërkesën me nr. 863 prot. datë 22.01.2020, me subjekt vetëdeklarues **Z. Hamet Gani Dudumi**. Nga verifikimi në terren rezulton se objekti ndodhet në L. “Manalat” **zk. 8542**, me këto të dhëna:

- Nr.pasurie: 23/760
- Sipërfaqja e parcelës ndërtimore: 300 m²
- Sipërfaqja e bazës së ndërtimit: 79.4 m² dhe 27.3m² objekti ndihmës
- Nr. Kateve: 2+1 kat dhe 1 kat objekti ndihmës
 1. Kopje të Genplanit përgatitur nga Drejtoria Vendore e ASHK Gjirokastrë.
 2. Proces-verbal (në 1 kopje)

Kjo shpallje si dhe dokumentacioni përkatës duhet të qëndrojnë të afishuara për një periudhë kohore 30– ditore, në përfundim të së cilës lutemi të na përcillni zyrtarisht Proces-verbalin të nën shkruar nga ana e përfaqësuesit tuaj.

Lutemi qytetarëve të verifikojnë pasurinë e paluajtshme që është në afishim.

Të gjitha pretendimet në lidhje me këtë pasuri duhet t’i bëhen të ditur Drejtorit të Drejtorisë Vendore të ASHK-Gjirokastrë.

DREJTOR
ILIR METAJ



Vulosur elektronikisht nga Drejtoria
Vendore Gjirokastrë
Date:2023/05/26 10:44:13 +02'00'
5zAGJIROKASTER2023052610440630014

Ilir
Metaj

Digitally signed by Ilir Metaj
Date: 2023.05.26 10:30:49
+02'00'

GENPLAN

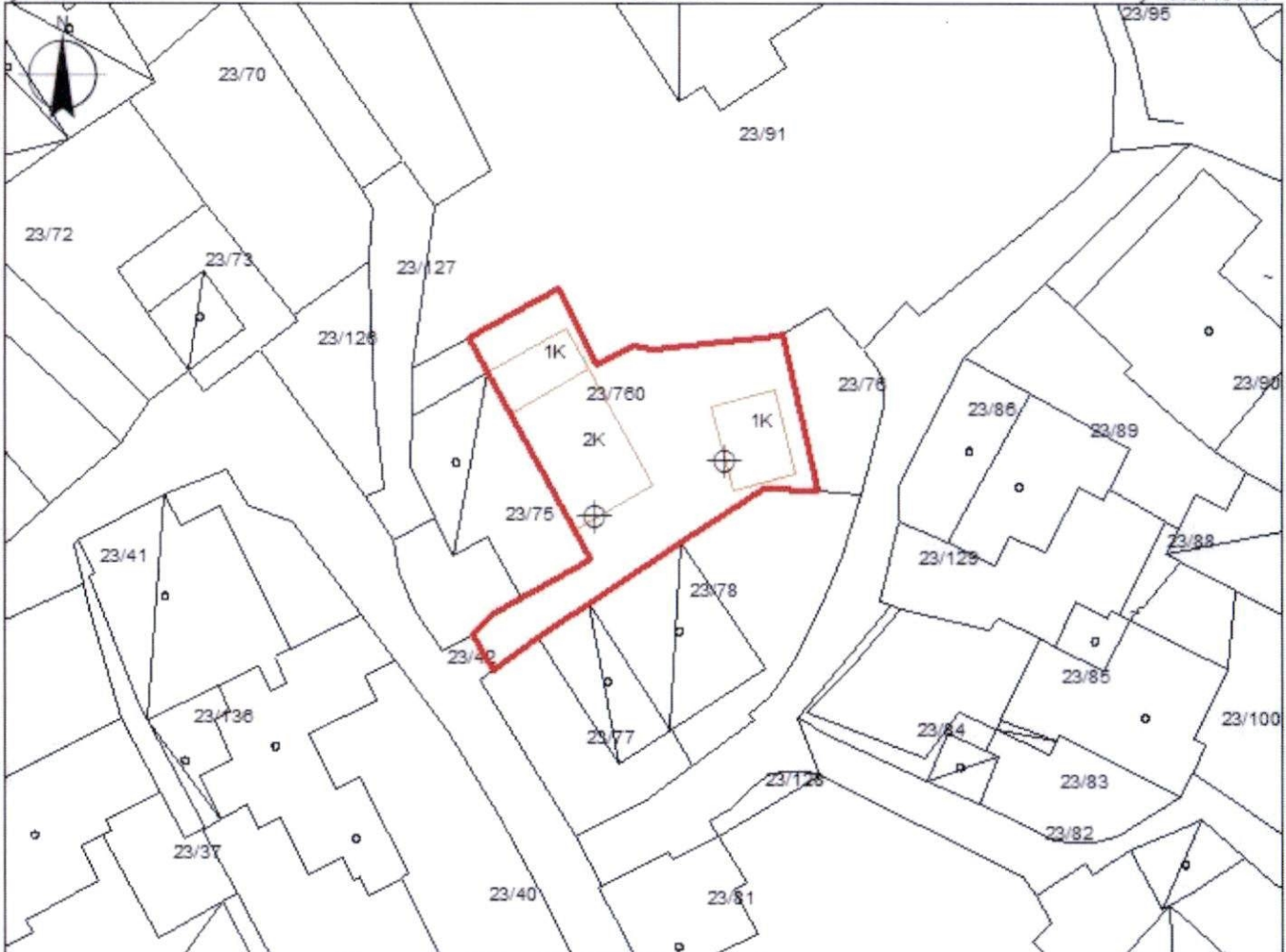
DREJTORIA E ALUIZNI-T : GJIROKASTËR
QARKU: GJIROKASTËR
BA SHKIA: GJIROKASTËR
ZONA KADA STRALE: 8542
ADRESA E PASURISË: L."MANALAT"
INDEKSI I HARTËS: GJ-L-7
SHKALLA: 1:500
DATA: 25/05/2023

NUMRI UNIK (INDEKS): 06_9012534
NR. I APLIKIMIT: 863
NR. PA SURISË: 23/760
SIPËRFAQE E PARCELËS NDËRTIMORE = 300
PR. SHTET =PO PR. E TË TRETËVE = JO PR. TË VET =PO
SIPËRFAQE E BAZËS SË NDËRTIMIT = 79.4 +27.3 OBJ. ND
POSEDUE SI: HAMET GANI DUDUMI
emër atesia mbiemër

x= 511945.36
y= 4437101.41

KRGJ SH

x= 512035.36
y= 4437101.41



x= 511945.36
y= 4437035.57

Legjenda

x= 512035.36
y= 4437035.57

KUFITARËT:

VERI Nr.Pas 23/91
JUG Nr.Pas 23/77;23/78
LINDJE Nr.Pas 23/76
PERENDIM Nr.Pas 23/75;23/42

⊕ HYRJA_NE_OBJEKT

□ Ndertesat

— KUFI PARCELE

SEKTORI I HARTOGRAFISË:

SPECIALIST KRISTJANA SHONI

SEKTORI I ÇË SHTJEVE TË PRONË SISË:

PËRGJEGJËS LEONARD MUHO



Vulosur elektronikisht nga Drejtoria
Vendore Gjirokastër
Date:2023/05/26 10:45:11 +02'00'
5KEGJIROKASTER2023052610450426014

DR. ILIR METAJ
emër mbiemër

Ilir
Metaj

Digitally signed by Ilir
Metaj
Date: 2023.05.26
10:30:50 +02'00'

nënshkrimi

Shënim : Ky dokument është gjeneruar dhe vulosur me anë të një procedure automatike nga një sistem elektronik (Drejtoria Vendore Gjirokastër)



REPUBLIKA E SHQIPËRISË

AGJENCIA SHTETËRORE E KADASTRËS
DREJTORIA VENDORE GJIROKASTËR

Nr. 2711 Prot.

Gjirokastrë, më 25 /05 /2023

Lënda: *Kërkesë për afishim publik*

Drejtuar: *BASHKIA PËRMET*

Për dijeni: *Agjencia Shtetërore e Kadastrës,*

Tiranë

Drejtoria Vendore ASHK Gjirokastrë në zbatim të pikë nr. 22 të VKM-së 827 datë 30.09.2020, nenit 34 te Ligjit nr. 20/2020 “Për përfundimin e proceseve kalimtare të pronësisë në RSH” si dhe Ligjit nr.111/2018 “Për Kadastrën” ka marr në shqyrtim kërkesën me nr. 1015 prot. datë 20.10.2020, me subjekt vetëdeklarues **Z. Bedri Fadil Elmazi (Sot Trashëgimtarët Zj. Katerina Kole Elmazi (Meshini) dhe Z. Adnand Bedri Elmazi)**. Nga verifikimi në terren rezulton se objekti ndodhet në L. “Mejden” **zk. 2917**, me këto të dhëna:

- Nr.pasurie: 4/105
- Sipërfaqja e parcelës ndërtimore: 300 m2
- Sipërfaqja e bazës së ndërtimit: 95.8 m2 dhe 14 m2 objekti ndihmës
- Nr. Kateve: 1 kat + 1 kat objekti ndihmës
 1. Kopje të Genplanit përgatitur nga Drejtoria Vendore e ASHK Gjirokastrë.
 2. Proces-verbal (në 1 kopje)

Kjo shpallje si dhe dokumentacioni përkatës duhet të qëndrojnë të afishuara për një periudhë kohore 30– ditore, në përfundim të së cilës lutemi të na përcillni zyrtarisht Proces-verbalin të nën shkruar nga ana e përfaqësuesit tuaj.

Lutemi qytetarëve të verifikojnë pasurinë e paluajtshme që është në afishim.

Të gjitha pretendimet në lidhje me këtë pasuri duhet t’i bëhen të ditur Drejtorit të Drejtorisë Vendore të ASHK-Gjirokastrë.

DREJTOR
ILIR METAJ

Ilir
Metaj

Digitally signed by Ilir Metaj
Date: 2023.05.26 10:30:48
+02'00'



Vulosur elektronikisht nga Drejtoria Vendore
Gjirokastrë
Date:2023/05/26 10:46:37 +02'00'
5GEGJIROKASTER2023052610463062014

GENPLAN

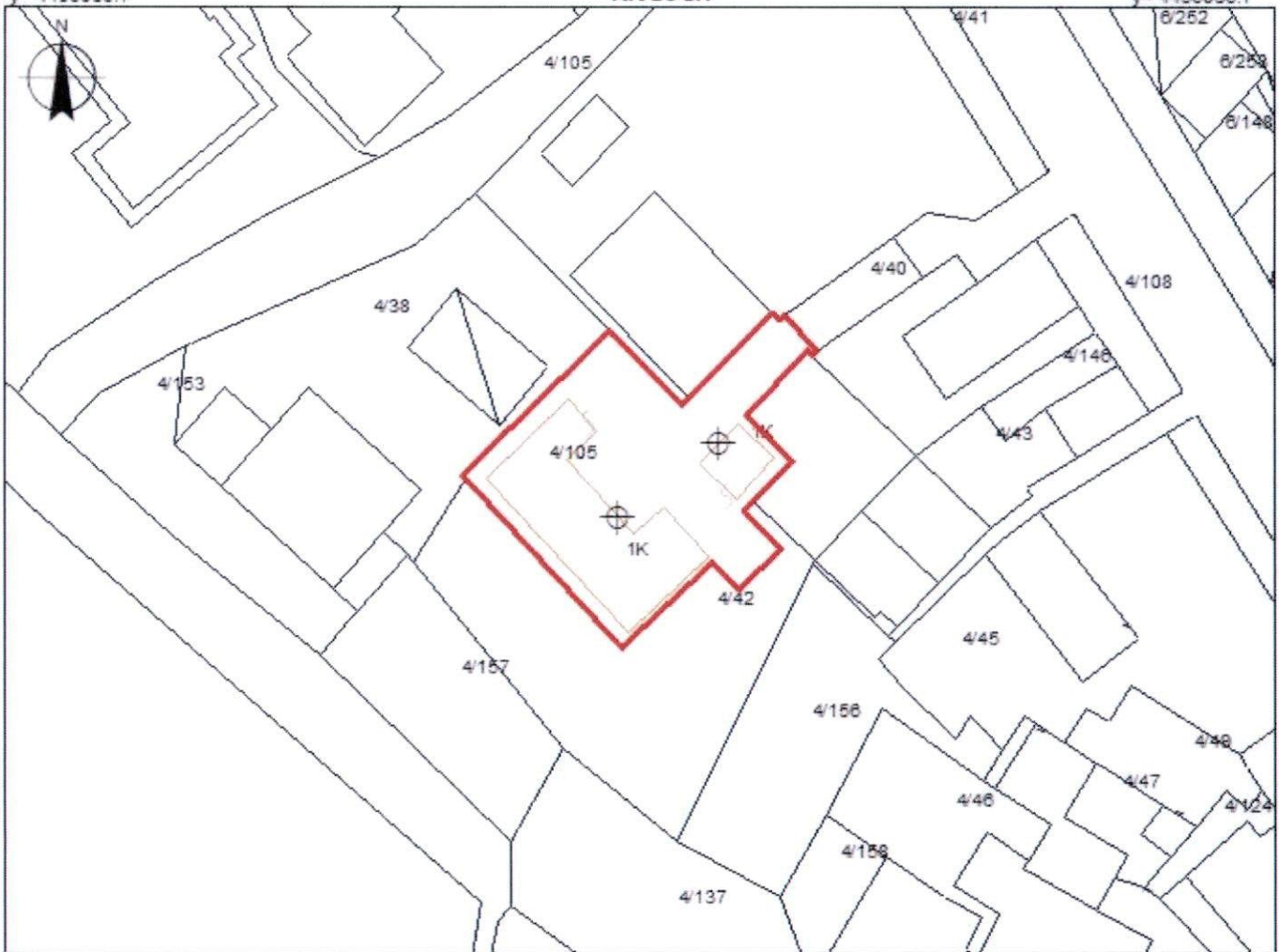
DREJTORIA E ALUIZNI-T : GJIROKASTËR
QARKU: GJIROKASTËR
BA SHKIA: PËRMET
ZONA KADASTRALE: 2917
ADRESA E PASURISË: L."MEJDEN"
INDEKSI I HARTËS: PR-E-2
SHKALLA: 1:500
DATA: 25/05/2023

NUMRI UNIK (INDEKS): 06_9019030
NR. I APLIKIMIT: 1015
NR. PA SURISË: 4/105
SIPËRFAQE E PARCELËS NDËRTIMORE = 300
PR. SHTET =PO PR. E TË TRETËVE =JO PR. TË VET =PO
SIPËRFAQE E BAZËS SË NDËRTIMIT = 95.8+14 OB.NO
POSEDUE SI: ADNAND BEDRI ELMAZI
KATERINA KOLE ELMAZI(MESHIN)

x= 529676.12
y= 4456036.7

KRGJSH

x= 529766.12
y= 4456036.7



x= 529676.12
y= 4455970.86

Legjenda

x= 529766.12
y= 4455970.86

KUFITARËT:

VERI Nr.Pas 23/62;23/98
JUG Nr.Pas 23/97;23/99
LINDJE Nr.Pas 23/63
PERENDIM Nr.Pas 23/63;23/97

⊕ HYRJA_NE_OBJEKT

□ Nderesat

— KUFI PARCELE

SEKTORI I HARTOGRAFISË:

SPECIALIST KRISTJANA SHONI

SEKTORI I ÇË SHTJEVE TË PRONË SISË:

PËRGJEGJËS LEONARD MUHO



Vulosur elektronikisht nga Drejtoria Vendore
Gjirokastra
Date:2023/05/26 10:47:40 +02'00'
5RAGJIROKASTER2023052610473362014

POSEDUESI SUBJEKTI: ILIR

Ilir

METAJ

Metaj

Digitally signed by Ilir
Metaj
Date: 2023.05.26
10:30:48 +02'00'

nënshkrimi



REPUBLIKA E SHQIPËRISË

AGJENCIA SHTETËRORE E KADASTRËS
DREJTORIA VENDORE GJIROKASTËR

Nr. 2703 Prot.

Gjirokastrë, më 25 /05 /2023

Lënda: Kërkesë për afishim publik

Drejtuar: BASHKIA GJIROKASTËR

Për dajeni: Agjencia Shtetërore e Kadastrës,

Tiranë

Drejtoria Vendore ASHK Gjirokastrë në zbatim të pikë nr. 22 të VKM-së 827 datë 30.09.2020, nenit 34 te Ligjit nr. 20/2020 “Për përfundimin e proceseve kalimtare të pronësisë në RSH” si dhe Ligjit nr.111/2018 “Për Kadastrën” ka marr në shqyrtim kërkesën me nr. 8780 prot. datë 02.12.2021 , me subjekt vetëdeklarues **Z. Altin Gezim Skrapalliu**. Nga verifikimi në terren rezulton se objekti ndodhet në L. “Pllakë” **zk. 8542**, me këto të dhëna:

- Nr.pasurie: 9/128
- Sipërfaqja e parcelës ndërtimore: 151.8 m²
- Sipërfaqja e bazës së ndërtimit: 64.4 m²
- Nr. Kateve: 2 dhe 1 kat
 1. Kopje të Genplanit përgatitur nga Drejtoria Vendore e ASHK Gjirokastrë.
 2. Proces-verbal (në 1 kopje)

Kjo shpallje si dhe dokumentacioni përkatës duhet të qëndrojnë të afishuara për një periudhë kohore 30– ditore, në përfundim të së cilës lutemi të na përcillni zyrtarisht Proces-verbalin të nën shkruar nga ana e përfaqësuesit tuaj.

Lutemi qytetarëve të verifikojnë pasurinë e paluajtshme që është në afishim.

Të gjitha pretendimet në lidhje me këtë pasuri duhet t’i bëhen të ditur Drejtorit të Drejtorisë Vendore të ASHK-Gjirokastrë.

DREJTOR

ILIR METAJ

**Ilir
Metaj**

Digitally signed by Ilir Metaj
Date: 2023.05.25 13:20:58
+02'00'



Vulosur elektronikisht nga Drejtoria
Vendore Gjirokastrë
Date: 2023/05/25 14:37:19 +02'00'
5biGJIROKASTER2023052514371241014

GENPLAN

DREJTORIA E ALUIZNI-T : GJIROKASTËR
QARKU: GJIROKASTËR
BA SHKIA: GJIROKASTËR
ZONA KADASTRALE: 8542
ADRESA E PASURISË: L."PLLAKË"
INDEKSI I HARTËS: GJ-I-8
SHKALLA: 1:500
DATA: 25/05/2023

NUMRI UNIK (INDEKS): 06_9027966
NR. I APLIKIMIT: 8780
NR. PA SURISË: 9/128
SIPËRFAQE E PARCELËS NDËRTIMORE = 151.8
PR. SHTET =PO PR. E TË TRETËVE =JO PR. TË VET =PO
SIPËRFAQE E BAZËS SË NDËRTIMIT = 64.4
POSEDUE SI: ALTIN GEZIM SKRAPALLIU
emër atesia mbiemër

x= 512247.33
y= 4437933.56

KRGJ SH

x= 512337.33
y= 4437933.56



x= 512247.33
y= 4437867.72

x= 512337.33
y= 4437867.72

Legjenda

KUFITARËT:

VERI Nr.Pas 9/327;9/298
JUG Nr.Pas 9/127
LINDJE Nr.Pas 9/194
PERENDIM Nr.Pas 9/327

⊕ HYRJA_NE_OBJEKT

▭ Ndertesat

— KUFI PARCELE

SEKTORI I HARTOGRAFISË:

SPECIALIST KRISTJANA SHONI

SEKTORI I ÇË SHTJEVE TË PRONË SISË:

PËRGJEGJËS LEONARD MUHO



Vulosur elektronikisht nga Drejtoria
Vendore Gjirokastrë
Date:2023/05/25 14:38:30 +02'00'
5kyGJIROKASTER2023052514382326014

DR. ILIR METAJ

METAJ

Ilir
Metaj
nënshkrimi

Digitally signed by Ilir
Metaj
Date: 2023.05.25
13:20:54 +02'00'

Shënim : Ky dokument është gjeneruar dhe vulosur me anë të një procedure automatike nga një sistem elektronik (Drejtoria Vendore Gjirokastrë)



REPUBLIKA E SHQIPËRISË

AGJENCIA SHTETËRORE E KADASTRËS
DREJTORIA VENDORE GJIROKASTËR

Nr. 2702 Prot.

Gjirokastër, më 25 /05 /2023

Lënda: *Kërkesë për afishim publik*

Drejtuar: *BASHKIA GJIROKASTËR*

Për dijëni: *Agjencia Shtetërore e Kadastrës,*

Tiranë

Drejtoria Vendore ASHK Gjirokastër në zbatim të pikë nr. 22 të VKM-së 827 datë 30.09.2020, nenit 34 te Ligjit nr. 20/2020 “Për përfundimin e proceseve kalimtare të pronësisë në RSH” si dhe Ligjit nr.111/2018 “Për Kadastrën” ka marr në shqyrtim kërkesën me nr. 875 prot. datë 25.02.2021 , me subjekt vetëdeklarues **Zj. Shero Beshir Çiço**. Nga verifikimi në terren rezulton se objekti ndodhet në L. “11 Janari” **zk. 8541**, me këto të dhëna:

- Nr.pasurie: 26/405
- Sipërfaqja e parcelës ndërtimore: 300 m2
- Sipërfaqja e bazës së ndërtimit: 259.3 m2
- Nr. Kateve: 2 kate + podrum
 1. Kopje të Genplanit përgatitur nga Drejtoria Vendore e ASHK Gjirokastër.
 2. Proces-verbal (në 1 kopje)

Kjo shpallje si dhe dokumentacioni përkatës duhet të qëndrojnë të afishuara për një periudhë kohore 30– ditore, në përfundim të së cilës lutemi të na përcillni zyrtarisht Proces-verbalin të nën shkruar nga ana e përfaqësuesit tuaj.

Lutemi qytetarëve të verifikojnë pasurinë e paluajtshme që është në afishim.

Të gjitha pretendimet në lidhje me këtë pasuri duhet t’i bëhen të ditur Drejtorit të Drejtorisë Vendore të ASHK-Gjirokastër.

DREJTOR

ILIR METAJ

**Ilir
Metaj**

Digitally signed by Ilir Metaj
Date: 2023.05.25 13:20:52 +02'00'



Vulosur elektronikisht nga Drejtoria
Vendore Gjirokastër
Date: 2023/05/25 14:31:17 +02'00'
5DuGJIROKASTER2023052514310960014

GENPLAN

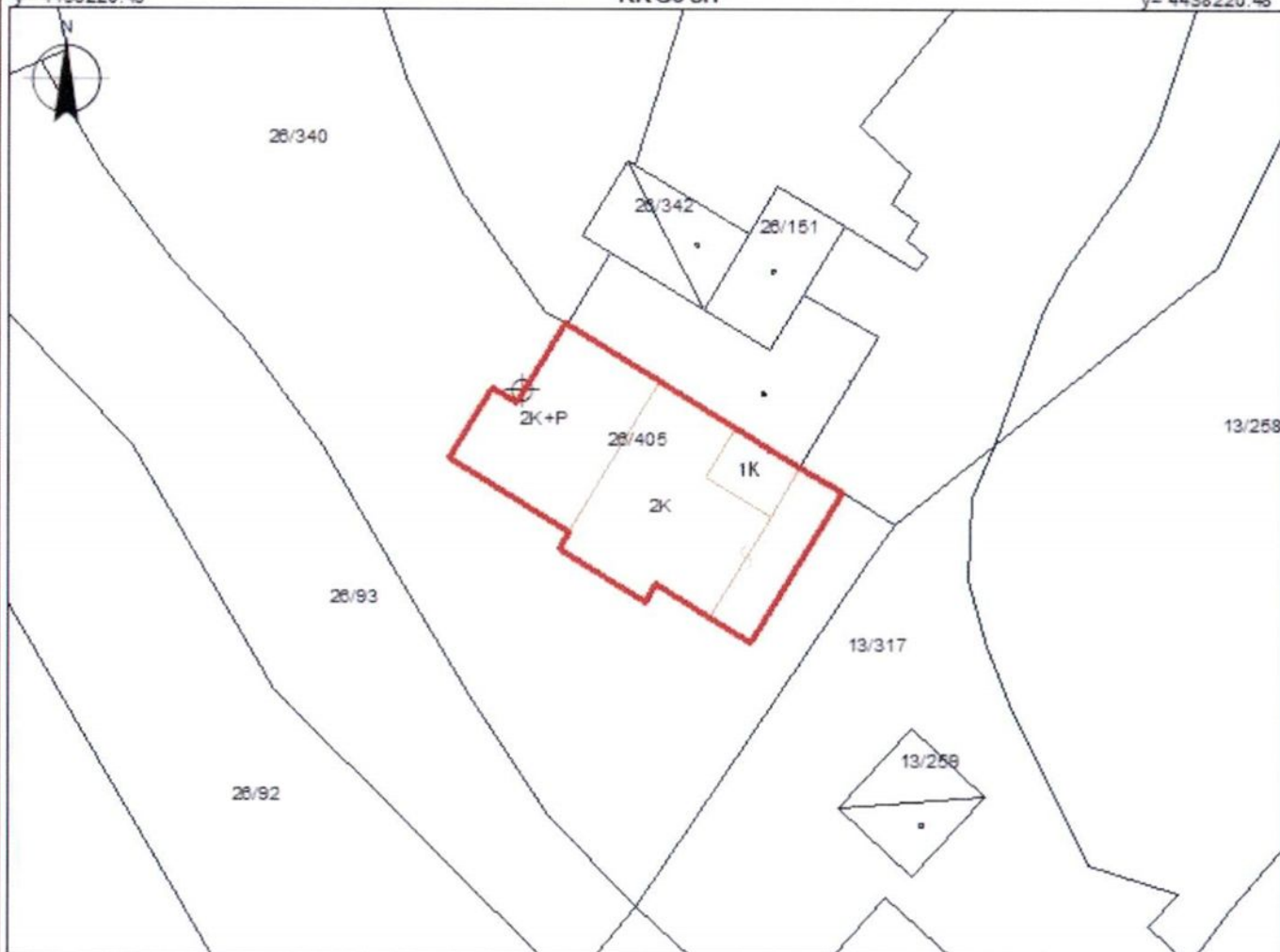
DREJTORIA E ALUIZNI-T : GJIROKASTËR
QARKU: GJIROKASTËR
BASHKIA: GJIROKASTËR
ZONA KADASTRALE: 8541
ADRESA E PASURISË: L."11 JANARI"
INDEKSI I HARTËS: GJ-H-7
SHKALLA: 1:500
DATA: 25/05/2023

NUMRI UNIK (INDEKS): 06_9020439
NR. I APLIKIMIT: 875
NR. PA SURISË: 26/405
SIPËRFAQE E PARCELËS NDËRTIMORE = 300
PR. SHTET =PO PR. E TË TRETËVE =JO PR. TË VET =PO
SIPËRFAQE E BAZËS SË NDËRTIMIT = 259.3
POSEDUESI: SHERO BESHIR ÇIÇO
ËTJ

x= 511930.86
y= 4438220.48

KRGJ SH

x= 512020.86
y= 4438220.48



x= 511930.86
y= 4438154.64

Legjenda

x= 512020.86
y= 4438154.64

KUFITARËT:

VERI Nr.Pas 26/210
JUG Nr.Pas 26/340
LINDJE Nr.Pas 26/210
PERENDIM Nr.Pas 26/340

⊕ HYRJA_NE_OBJEKT

□ Ndertesat

— KUFI PARCELE

SEKTORI I HARTOGRAFISË:

SPECIALIST KRISTJANA SHONI

SEKTORI I ÇËSHTJEVE TË PRONËSISË:

PËRGJEGJËS LEONARD MUHO



Vulosur elektronikisht nga Drejtoria
Vendore Gjirokastrë
Date:2023/05/25 14:32:35 +02'00'
5ceGJIROKASTER2023052514322838014

Digitally signed by Ilir
Metaj
Date: 2023.05.25
13:21:02 +02'00'

DR

EMËR I SUBJEKTIT: ILIR

METAJ

Ilir
Metaj

emër

mbiemër

nënshkrimi

Shënim : Ky dokument është gjeneruar dhe vulosur me anë të një procedure automatike nga një sistem elektronik (Drejtoria Vendore Gjirokastrë)



REPUBLIKA E SHQIPËRISË

AGJENCIA SHTETËRORE E KADASTRËS
DREJTORIA VENDORE GJIROKASTËR

Nr. 2708 Prot.

Gjirokastër, më 25 /05 /2023

Lënda: *Kërkesë për afishim publik*

Drejtuar: *BASHKIA GJIROKASTËR*

Për dijeni: *Agjencia Shtetërore e Kadastrës,*

Tiranë

Drejtoria Vendore ASHK Gjirokastër në zbatim të pikë nr. 22 të VKM-së 827 datë 30.09.2020, nenit 34 të Ligjit nr. 20/2020 “Për përfundimin e proceseve kalimtare të pronësisë në RSH” si dhe Ligjit nr.111/2018 “Për Kadastrën” ka marr në shqyrtim kërkesën me nr. 23 prot. datë 18.09.2018, me subjekt vetëdeklarues **Z. Imer Hasim Sinani**. Nga verifikimi në terren rezulton se objekti ndodhet në

L. “Manalat” **zk. 8542**, me këto të dhëna:

- Nr.pasurie: 24/10
- Sipërfaqja e parcelës ndërtimore: 195.1 m²
- Sipërfaqja e bazës së ndërtimit: 107.7m²
- Nr. Kateve: 2 + 1 kat
 1. Kopje të Genplanit përgatitur nga Drejtoria Vendore e ASHK Gjirokastër.
 2. Proces-verbal (në 1 kopje)

Kjo shpallje si dhe dokumentacioni përkatës duhet të qëndrojnë të afishuara për një periudhë kohore 30– ditore, në përfundim të së cilës lutemi të na përcillni zyrtarisht Proces-verbalin të nën shkruar nga ana e përfaqësuesit tuaj.

Lutemi qytetarëve të verifikojnë pasurinë e paluajtshme që është në afishim.

Të gjitha pretendimet në lidhje me këtë pasuri duhet t’i bëhen të ditur Drejtorit të Drejtorisë Vendore të ASHK-Gjirokastër.

DREJTOR
ILIR METAJ



Vulosur elektronikisht nga Drejtoria
Vendore Gjirokastër
Date:2023/05/26 10:38:49 +02'00'
5vAGJIROKASTER2023052610384230014

Ilir
Metaj



Digitally signed by Ilir Metaj
Date: 2023.05.26 10:30:51
+02'00'

GENPLAN

DREJTORIA E ALUIZNI-T : GJIROKASTËR
QARKU: GJIROKASTËR
BA SHKIA: GJIROKASTËR
ZONA KADASTRALE: 8542
ADRESA E PASURISË: L."MANALAT"
INDEKSI I HARTËS: GJ-L-7
SHKALLA: 1:500
DATA: 25/05/2023

NUMRI UNIK (INDEKS): 06_9001813
NR. I APLIKIMIT: 23
NR. PA SURISË: 24/10
SIPËRFAQE E PARCELËS NDËRTIMORE = 195.1
PR. SHTET =PO PR. E TË TRETËVE = JO PR. TË VET =PO
SIPËRFAQE E BAZËS SË NDËRTIMIT = 107.7
POSEDUESI: IMER HASIM SINANI
emër atesia mbiemër

x= 511832.77
y= 4437103.25

KRGJSH

x= 511922.77
y= 4437103.25



x= 511832.77
y= 4437037.41

Legjenda

x= 511922.77
y= 4437037.41

KUFITARËT:

VERI Nr.Pas 24/122;23/6
JUG Nr.Pas 24/12;24/11
LINDJE Nr.Pas 23/6;24/11
PERENDIM Nr.Pas 24/122;24/12

⊕ HYRJA NË OBJEKT

NDËRTESAT

KUFI PARCELE

SEKTORI I HARTOGRAFISË:

SPECIALIST KRISTJANA SHONI

SEKTORI I ÇËSHTJEVE TË PRONË SISË:

PËRGJEGJËS LEONARD MUHO



Vulosur elektronikisht nga Drejtoria Vendore
Gjirokastër
Date:2023/05/26 10:39:51 +02'00'
5WaGJIROKASTER2023052610394458014

DR

POSUESI SUBJEKTI: ILIR

METAJ

Ilir
Metaj

Digitally signed by Ilir
Metaj
Date: 2023.05.26
10:30:51 +02'00'

emër

mbiemër

nënshkrimi

Shënim : Ky dokument është gjeneruar dhe vulosur me anë të një procedure automatike nga një sistem elektronik (Drejtoria Vendore Gjirokastër)



REPUBLIKA E SHQIPËRISË

AGJENCIA SHTETËRORE E KADASTRËS
DREJTORIA VENDORE GJIROKASTËR

Nr. 2709 Prot.

Gjirokastrë, më 25 /05 /2023

Lënda: *Kërkesë për afishim publik*

Drejtuar: *BASHKIA GJIROKASTËR*

Për dijëni: *Agjencia Shtetërore e Kadastrës,*

Tiranë

Drejtoria Vendore ASHK Gjirokastrë në zbatim të pikë nr. 22 të VKM-së 827 datë 30.09.2020, nenit 34 të Ligjit nr. 20/2020 “Për përfundimin e proceseve kalimtare të pronësisë në RSH” si dhe Ligjit nr.111/2018 “Për Kadastrën” ka marr në shqyrtim kërkesën me nr. 170 prot. datë 09.10.2019, me subjekt vetëdeklarues **Z. Serjan Ramo Muço**. Nga verifikimi në terren rezulton se objekti ndodhet në L. “Manalat” **zk. 8542**, me këto të dhëna:

- Nr.pasurie: 23/630
- Sipërfaqja e parcelës ndërtimore: 300 m²
- Sipërfaqja e bazës së ndërtimit: 111.2 m²
- Nr. Kateve: 2 kate, 2 kate+ podrum dhe 1 kat
 1. Kopje të Genplanit përgatitur nga Drejtoria Vendore e ASHK Gjirokastrë.
 2. Proces-verbal (në 1 kopje)

Kjo shpallje si dhe dokumentacioni përkatës duhet të qëndrojnë të afishuara për një periudhë kohore 30– ditore, në përfundim të së cilës lutemi të na përcillni zyrtarisht Proces-verbalin të nën shkruar nga ana e përfaqësuesit tuaj.

Lutemi qytetarëve të verifikojnë pasurinë e paluajtshme që është në afishim.

Të gjitha pretendimet në lidhje me këtë pasuri duhet t’i bëhen të ditur Drejtorit të Drejtorisë Vendore të ASHK-Gjirokastrë.

DREJTOR
ILIR METAJ

Ilir
Metaj

Digitally signed by Ilir Metaj
Date: 2023.05.26 10:30:50
+02'00'



Vulosur elektronikisht nga Drejtoria
Vendore Gjirokastrë
Date:2023/05/26 10:41:28 +02'00'
5TAGJIROKASTER2023052610412168014

Shënim : Ky dokument është gjeneruar dhe vulosur me anë të një procedure automatike nga një sistem elektronik (Drejtoria Vendore Gjirokastrë)

GENPLAN

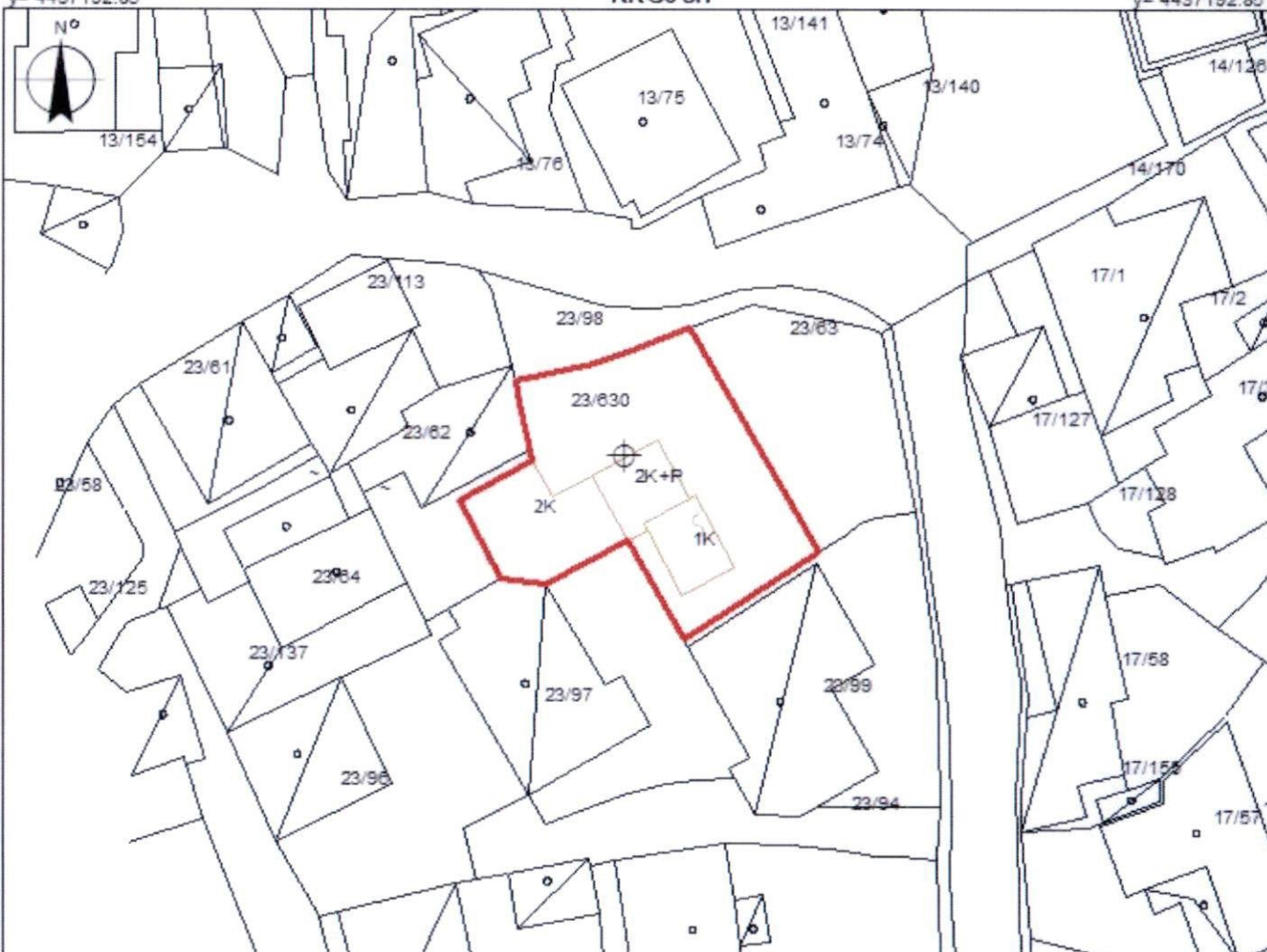
DREJTORIA E ALUIZNI-T : GJIROKASTËR
QARKU: GJIROKASTËR
BA SHKIA: GJIROKASTËR
ZONA KADASTRALE: 8542
ADRESA E PASURISË: L."MANALAT"
INDEKSI I HARTËS: GJ-L-7
SHKALLA: 1:500
DATA: 25/05/2023

NUMRI UNIK (INDEKS): 06_9001960
NR. I APLIKIMIT: 170
NR. PA SURISË: 23/630
SIPËRFAQE E PARCELËS NDËRTIMORE = 300
PR. SHTET =PO PR. E TË TRETËVE = JO PR. TË VET =PO
SIPËRFAQE E BAZËS SË NDËRTIMIT = 111.2
POSEDUE SI: SERJAN RAMO MUÇO
emër atesia mbiemër

x= 511950.57
y= 4437192.85

KRGJ SH

x= 512040.57
y= 4437192.85



x= 511950.57
y= 4437127.01

Legjenda

x= 512040.57
y= 4437127.01

KUFITARËT:

VERI Nr.Pas 23/62;23/98
JUG Nr.Pas 23/97;23/99
LINDJE Nr.Pas 23/63
PERENDIM Nr.Pas 23/63;23/97

- HYRJA NË OBJEKT
- NDËRTESAT
- KUFI PARCELE

SEKTORI I HARTOGRAFISË:

SPECIALIST KRISTJANA SHONI

SEKTORI I ÇËSHTJEVE TË PRONËSISË:

PËRGJEGJËS LEONARD MUHO

Ilir

Metaj

Digitally signed by Ilir Metaj
Date: 2023.05.26 10:30:19
+02'00'



Vulosur elektronikisht nga Drejtoria
Vendore Gjirokastrer
Date:2023/05/26 10:42:21 +02'00'
5VaGJIROKASTER2023052610421463014

DREJTORI I HARTOGRAFISË: ILIR

METAJ

emër

mbiemër

nënshkrimi

Shënim : Ky dokument është gjeneruar dhe vulosur me anë të një procedure automatike nga një sistem elektronik (Drejtoria Vendore Gjirokastrer)