



REPUBLIKA E SHQIPËRISË
AGJENCIA SHTETËRORE E KADASTRËS
DREJTORIA VENDORE LEZHË

Nr. 3944/1Prot.

Data, më 27/07/2023

Lënda: Kërkesë për afishimin publik

NJËSISË ADMINISTRATIVE SHENKOLL, BASHKIA LEZHE
AGJENCISË SHTETËRORE TË KADASTRËS

Drejtoria Vendore e Agjencisë Shtetërore të kadastrës Lezhë, në zbatim të VKM Nr. 827, datë 30.09.2020, “Për përcaktimin e rregullave të hollësishme për miratimin e dokumentit të pronësisë, të objekteve pa titull pronësie, trojeve të tyre funksionale dhe të oborreve në përdorim”, ka marrë në shqyrtim vetdeklarimin me Nr. 1952 prot, dt. 21.10.2020 dhe aplikimin nepermjet portalit e-albania me Nr. 2015 Prot, dt. 16.02.2023, **“Për miratimin e dokumentit të pronësisë për Objektivin pa Titull pronësie me Truallin Funksional”**, Kodi Unik: 09_9019099, subjekti vetëdeklarues **Gjek Zef Deda**.

Nga proces-verbali i verifikimit në terren, rezulton se objekti ndodhet në fshatin Gryke-Lumi, Njësia Administrative Shenkolle, Bashkia Lezhe, në Zonën Kadastrale 1879, me këto të dhëna:

- ZK. 1879, Nr.Pasurie: 10/220
- Sipërfaqe e parcelës ndërtimore: 300 m²
- Sipërfaqe e bazës së ndërtimit: 56.76 m²
- Numri kateve – 2 kat me funksion banimi

Pasuritë kufitare:

- Veri Nr. pasurie: - 10/221
- Jug Nr. pasurie: - 10/221
- Lindje Nr. pasurie: - 10/221
- Perëndim Nr. pasurie: - 10/221

Në zbatim të pikës 22, të VKM Nr. 827, datë 30.09.2020, “Për përcaktimin e rregullave të hollësishme për miratimin e dokumentit të pronësisë, të objekteve pa titull pronësie, trojeve të tyre funksionale dhe të oborreve në përdorim”, në të cilën thuhet: Të dhënat e kërkesës për miratimin e dokumentit të pronësisë si dhe ato të evidentimit në terren, sipas Genplanit me të gjitha elementet bëhen publike për 30 (tridhjetë) ditë, në ambjentet e Bashkise/Njësisë Administrative ku ndodhet pasuria, në ambjentet e Drejtorisë Vendore të ASHK-së si dhe në Faqen Zyrtare on-line të ASHK, kërkojmë nga ana juaj:

1. Publikimin për 30 ditë në ambjentet e Institucionit tuaj dhe në Faqen Web të Drejtorisë së Përgjithshme të ASHK-së, të të dhënave të kërkesës së subjektit të parashtruara më sipër bazuar në evidentimin faktik në terren të objektit.
2. Në momentin e përfundimit të këtij afati jeni të lutur të na njoftoni zyrtarisht nëse ka patur ose jo ankesa apo vërejtje nga subjekte lidhur me pasurinë objekt trajtimi.

Duke ju falenderuar për bashkëpunimin!

DERJTORI
-GENTIAN MALOTAJ-

Gentian
Malotaj

Digitally signed by Gentian
Malotaj
Date: 2023.08.14 14:12:33
+02'00'



Vulosur elektronikisht nga Drejtoria
Vendore Lezhë
Date: 2023/08/14 14:22:31 +02'00'
14XALEZHE2023081414222452014

Rr. “Kuvendi i Arbërit” Lezhe

Shënim : Ky dokument është gjeneruar dhe vulosur me anë
të një procedure automatike nga një sistem elektronik (Drejtoria Vendore Lezhë)

GENPLAN

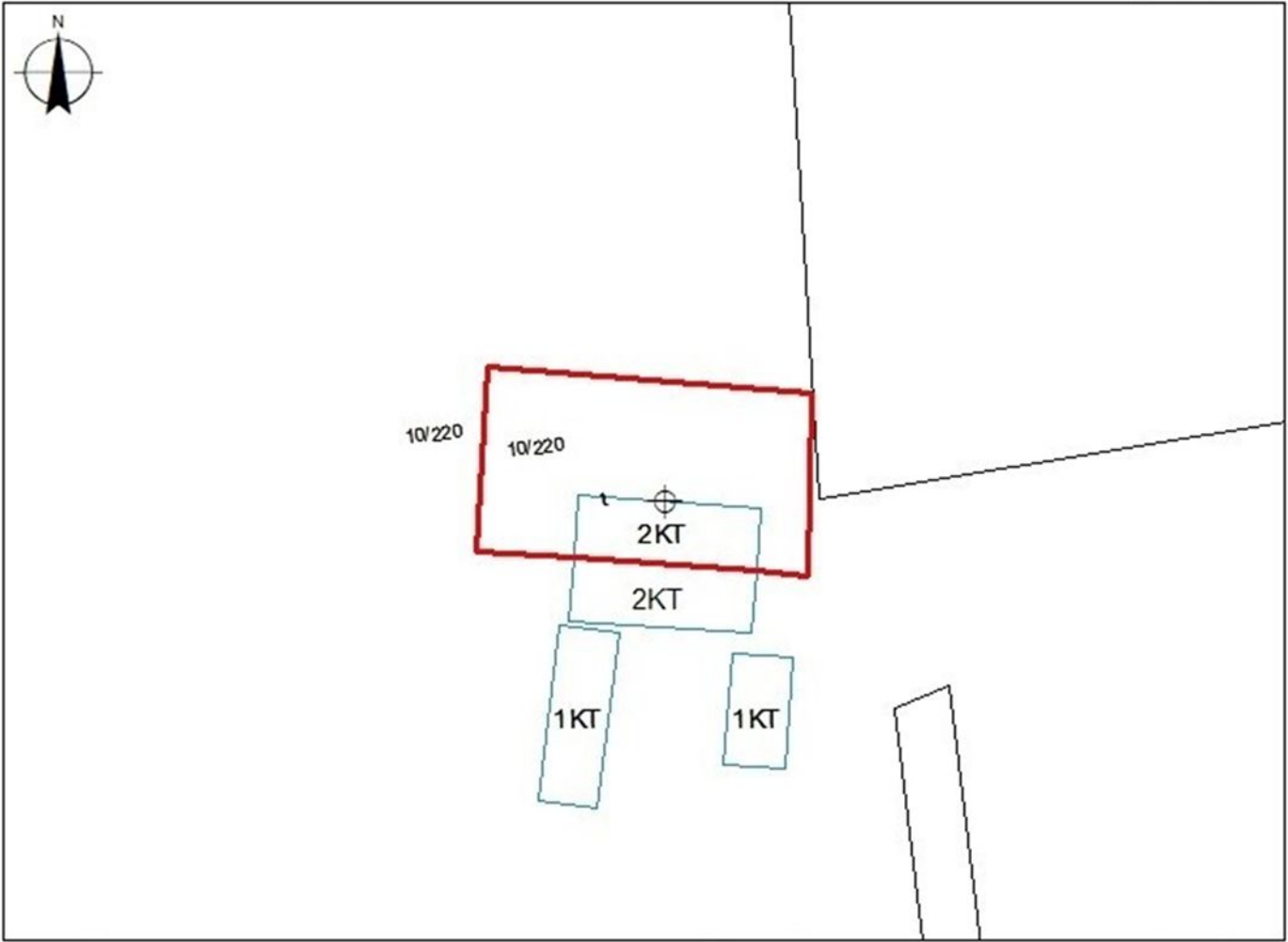
DREJTORIA E ALUIZNI-T : LEZHE
QARKU: LEZHE
BA SHKIA: LEZHE
ZONA KADASTRALE: 1879
ADRESA E PASURISË: GRYKE-LUMI
INDEKSI I HARTËS: K-34-76-(228-D)
SHKALLA: 1:500

NUMRI UNIK (INDEKS): 09_9019099
NR. I APLIKIMIT: 1952 :2015
NR. PASURISË: 10/220
SIPËRFAQE E PARCELËS NDËRTIMORE = 300
PR. SHTET = PR. E TË TRETËVE = PR. TË VET =
SIPËRFAQE E BAZËS SË NDËRTIMIT = 56.76
POSEDUESI: GJEK ZEF DEDA
emër atesia mbiemër

x= 467646.13
y= 4618084.49

KRGJSH

x= 467736.13
y= 4618084.49



x= 467646.13
y= 4618018.65

Legjenda

x= 467736.13
y= 4618018.65

KUFITARËT:

VERI Nr.Pas 10/221
JUG Nr.Pas 10/221
LINDJE Nr.Pas 10/221
PERENDIM Nr.Pas 10/221

- HYRJE
- NDËRTESE
- PARCELE
- KUF I PARCELE

SEKTORI I HARTOGRAFISË: Ardit

SPECIALIST Ing.Ardit FRISKU

PËRGJEGJËS Ing.Olsjana SMAÇI

SEKTORI I ÇËSHITJEVE TË PRONËSISË:

SPECIALIST Ing.Ardit FRISKU

PËRGJEGJËS Ing.Olsjana SMAÇI

DR



Vulosur elektronikisht nga Drejtoria
Vendore Lezhë
Date: 2023/08/14 14:25:36 +02'00'

FRISKU

emër

MALOTAJ

mbiemër

Gentian

Malotaj

nënshkrimi

Digitally signed by
Gentian Malotaj
Date: 2023.08.14
14:12:34 +02'00'



REPUBLIKA E SHQIPËRISË
AGJENCIA SHTETËRORE E KADASTRËS
DREJTORIA VENDORE E AGJENCISE SHTETËRORE TË KADASTRES LEZHË

Nr. 3940Prot.

Data, më 27/07/2023

Lënda: Kërkesë për afishimin publik

NJESISE ADMINISTRATIVE BLINISHT, BASHKIA LEZHE
AGJENCISË SHTETËRORE TË KADASTRËS

Drejtoria Vendore e Agjencisë Shtetërore të kadastrës Lezhë, në zbatim të VKM Nr. 827, datë 30.09.2020, “Për përcaktimin e rregullave të hollësishme për miratimin e dokumentit të pronësisë, të objekteve pa titull pronësie, trojeve të tyre funksionale dhe të oborreve në përdorim”, ka marrë në shqyrtim aplikimin nepermjet portalit e-albania me Nr. 11292 Prot, dt. 30.08.2021, “Për miratimin e dokumentit të pronësisë për **Objektin pa Titull pronësie me Truallin Funkcional**”, Kodi Unik: 09_9026067, subjekti vetëdeklarues **Gjovalin Dede Margegaj**.

Nga proces-verbali i verifikimit në terren, rezulton se objekti ndodhet në Fshatin Troshan, Njesia Administrative Blinisht, Bashkia Lezhe, në Zonën Kadastrale 3650, me këto të dhëna:

- ZK. 3650, Nr.Pasurie: 51/10
- Sipërfaqe e parcelës ndërtimore: 300 m²
- Sipërfaqe e bazës së ndërtimit: 65.40 m²
- Numri kateve – 1 kat + Bodrum me funksion banimi

Pasuritë kufitare:

- Veri Nr. pasurie: - 51/11
- Jug Nr. pasurie: - 51/11
- Lindje Nr. pasurie: - 51/11
- Perëndim Nr. pasurie: - 51/11

Në zbatim të pikës 22, të VKM Nr. 827, datë 30.09.2020, “Për përcaktimin e rregullave të hollësishme për miratimin e dokumentit të pronësisë, të objekteve pa titull pronësie, trojeve të tyre funksionale dhe të oborreve në përdorim”, në të cilën thuhet: Të dhënat e kërkesës për miratimin e dokumentit të pronësisë si dhe ato të evidentimit në terren, sipas Genplanit me të gjitha elementet bëhen publike për 30 (tridhjetë) ditë, në ambjentet e Bashkise/Njësisë Administrative ku ndodhet pasuria, në ambjentet e Drejtorisë Vendore të ASHK-së si dhe në Faqen Zyrtare on-line të ASHK, kërkojmë nga ana juaj:

1. Publikimin për 30 ditë në ambjentet e Institucionit tuaj dhe në Faqen Web të Drejtorisë së Përgjithshme të ASHK-së, të të dhënave të kërkesës së subjektit të parashtruara më sipër bazuar në evidentimin faktik në terren të objektit.
2. Në momentin e përfundimit të këtij afati jeni të lutur të na njoftoni zyrtarisht nëse ka patur ose jo ankesa apo vërejtje nga subjekte lidhur me pasurinë objekt trajtimi.

Duke ju falenderuar për bashkëpunimin!

DERJTORI
-GENTIAN MALOTAJ-

Gentian
Malotaj

Digitally signed by
Gentian Malotaj
Date: 2023.08.11
12:30:27 +02'00'



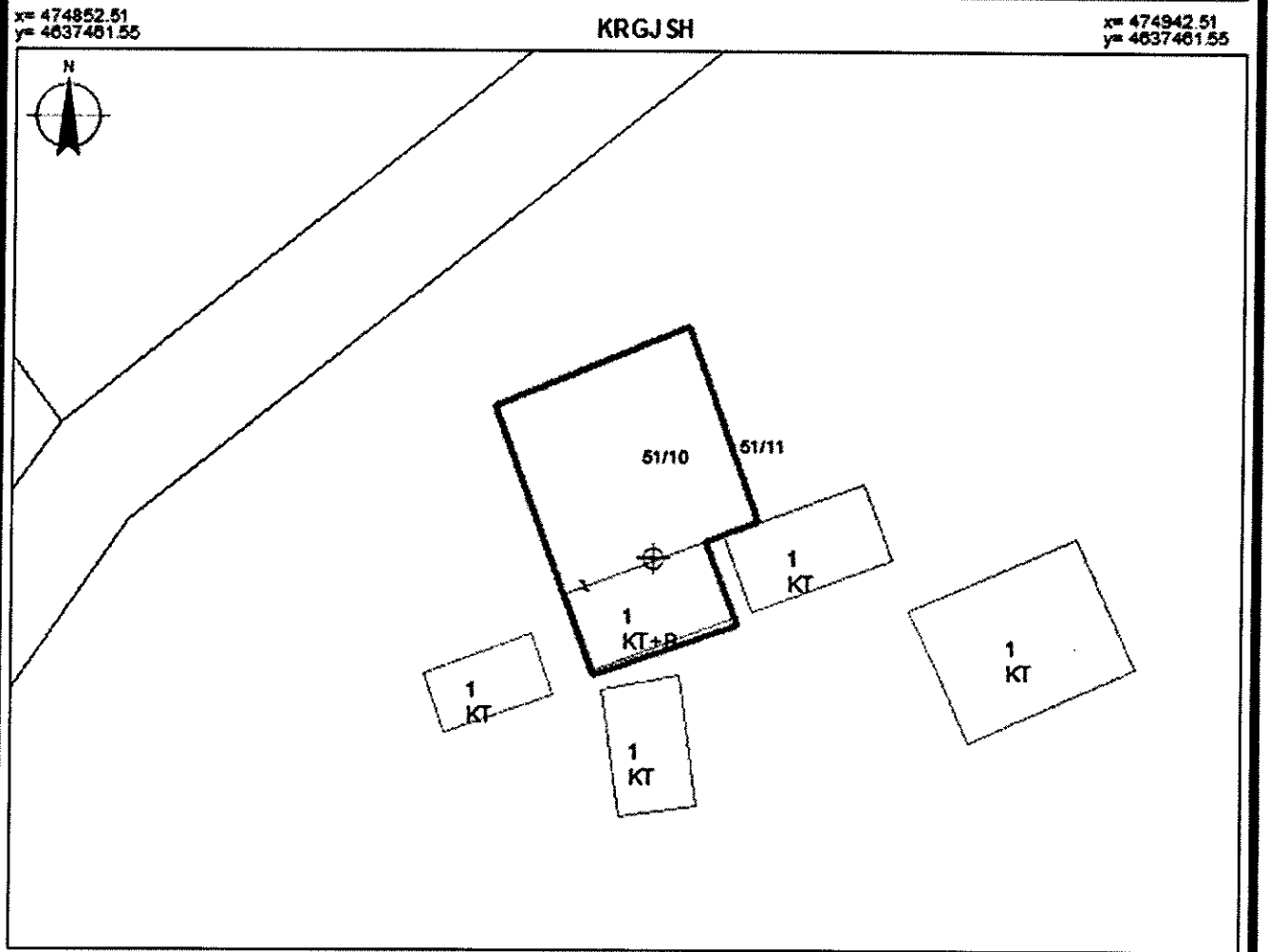
Vulosur elektronikisht nga Drejtoria
Vendore Lezhë
Date: 2023/08/11 13:48:49 +02'00'
141YLEZHE2023081113484257014

Rr. “Kuvendi i Arbërit” Lezhë

Shënim : Ky dokument është gjeneruar dhe vulosur me anë
të një procedure automatike nga një sistem elektronik (Drejtoria Vendore Lezhë)

GENPLAN

DREJTORIA E ALUIZNI-T: LEZHE QARKU: LEZHE BA SHKIA: LEZHE ZONA KADASTRALE: 3650 ADRESA E PASURISË: TROSHAN INDEKSI I HARTËS: K-34-76-(103-A) SHKALLA: 1:500	NUMRI UNIK (INDEKS): 09_9026067 NR. I APLIKIMIT: 11292 NR. PASURISË: 51/10 SIPËRFAQE E PARCELËS NDËRTIMORE = 300 PR. SHTET = PR. E TË TRETËVE = PR. TË VET = SIPËRFAQE E BAZËS SË NDËRTIMIT = 65.40 POSEDUESI: GJOVALIN DED MARGEGAJ <small>emër atesia mbiemër</small>
--	---



KUFITARËT: VERI Nr.Pas 51/11 JUG Nr.Pas 51/11 LINDJE Nr.Pas 51/11 PERENDIM Nr.Pas 51/11	Legjenda
SEKTORI I HARTOGRAFISË: Ardit SPECIALIST Ing.Ardit FRISKU Frisku PËRGJEGJËS Ing.Olsjana SMAÇI Olsjana <small>Digitally signed by Ardit Frisku Date: 2023.07.17 10:59:22 +0200</small>	SEKTORI I ÇË SHTJEVE TË PRONË SISË: SPECIALIST Ing.Ardit FRISKU PËRGJEGJËS Ing.Olsjana SMAÇI <small>Digitally signed by Ardit Frisku Date: 2023.07.17 10:59:22 +0200</small>
	Smaci <small>Vulosur elektronikisht nga Drejtoria Vendore Lezhë Date: 2023/08/11 13:45:28 +0200</small> Gentian Malotaj <small>Digitally signed by Gentian Malotaj Date: 2023.08.11 12:36:26 +0200</small> <small>emër mbiemër nënshkrimi</small>

Shënim : Ky dokument është gjeneruar dhe vulosur me anë të një procedure automatike nga një sistem elektronik (Drejtoria Vendore Lezhë)



REPUBLIKA E SHQIPËRISË
AGJENCIA SHTETËRORE E KADASTRËS
DREJTORIA VENDORE LEZHË

Nr. 3942 Prot.

Data, më 27 / 07 / 2023

Lënda: Kërkesë për afishimin publik

NJËSISË ADMINISTRATIVE MILOT, BASHKIA KURBIN
AGJENCISË SHTETËRORE TË KADASTRËS

Drejtoria Vendore e Agjencisë Shtetërore të kadastrës Lezhë, në zbatim të VKM Nr. 827, datë 30.09.2020, “Për përcaktimin e rregullave të hollësishme për miratimin e dokumentit të pronësisë, të objekteve pa titull pronësie, trojeve të tyre funksionale dhe të oborreve në përdorim”, ka marrë në shqyrtim vetdeklarimin me Nr. 1883 prot, dt. 18.08.2020 dhe aplikimin nga portali e-albania nr. 13440, dt. 05.10.2021 **“Për miratimin e dokumentit të pronësisë për Objektin pa Titull pronësie me Truallin Funksional”**, Kodi Unik: 09_9026789, subjekti vetëdeklarues **Ndre Pjeter Kamaberi**.

Nga proces-verbali i verifikimit në terren, rezulton se objekti ndodhet në Fshatin Delbnisht, Njësia Administrative Milot, Bashkia Kurbin, në Zonën Kadastrale 1458, me këto të dhëna:

- ZK. 1458, Nr.Pasurie: 168/200
- Sipërfaqe e parcelës ndërtimore: 300 m²
- Sipërfaqe e bazës së ndërtimit: 94.98 m²
- Numri kateve – 2 dhe 1 kat me funksion banimi

Pasuritë kufitare:

- Veri Nr. pasurie: - 168/201
- Jug Nr. pasurie: - 168/201
- Lindje Nr. pasurie: - 168/201
- Perëndim Nr. pasurie: - 168/201

Në zbatim të pikës 22, të VKM Nr. 827, datë 30.09.2020, “Për përcaktimin e rregullave të hollësishme për miratimin e dokumentit të pronësisë, të objekteve pa titull pronësie, trojeve të tyre funksionale dhe të oborreve në përdorim”, në të cilën thuhet: Të dhënat e kërkesës për miratimin e dokumentit të pronësisë si dhe ato të evidentimit në terren, sipas Genplanit me të gjitha elementet bëhen publike për 30 (tridhjetë) ditë, në ambjentet e Bashkisë/Njësisë Administrative ku ndodhet pasuria, në ambjentet e Drejtorisë Vendore të ASHK-së si dhe në Faqen Zyrtare on-line të ASHK, kërkojmë nga ana juaj:

1. Publikimin për 30 ditë në ambjentet e Institucionit tuaj dhe në Faqen Web të Drejtorisë së Përgjithshme të ASHK-së, të të dhënave të kërkesës së subjektit të parashtruara më sipër bazuar në evidentimin faktik në terren të objektit.
2. Në momentin e përfundimit të këtij afati jeni të lutur të na njoftoni zyrtarisht nëse ka patur ose jo ankesa apo vërejtje nga subjekte lidhur me pasurinë objekt trajtimi.

Duke ju falenderuar për bashkëpunimin!

DERJTORI
-GENTIAN MALOTAJ-

Gentian
Malotaj

Digitally signed by
Gentian Malotaj
Date: 2023.08.11
12:27:09 +02'00'



Vulosur elektronikisht nga Drejtoria
Vendore Lezhë
Date: 2023/08/11 13:43:23 +02'00'
14kaLEZHE2023081113431650014

Rr. “Kuvendi i Arbërit” Lezhë

Shënim : Ky dokument është gjeneruar dhe vulosur me anë
të një procedure automatike nga një sistem elektronik (Drejtoria Vendore Lezhë)

GENPLAN

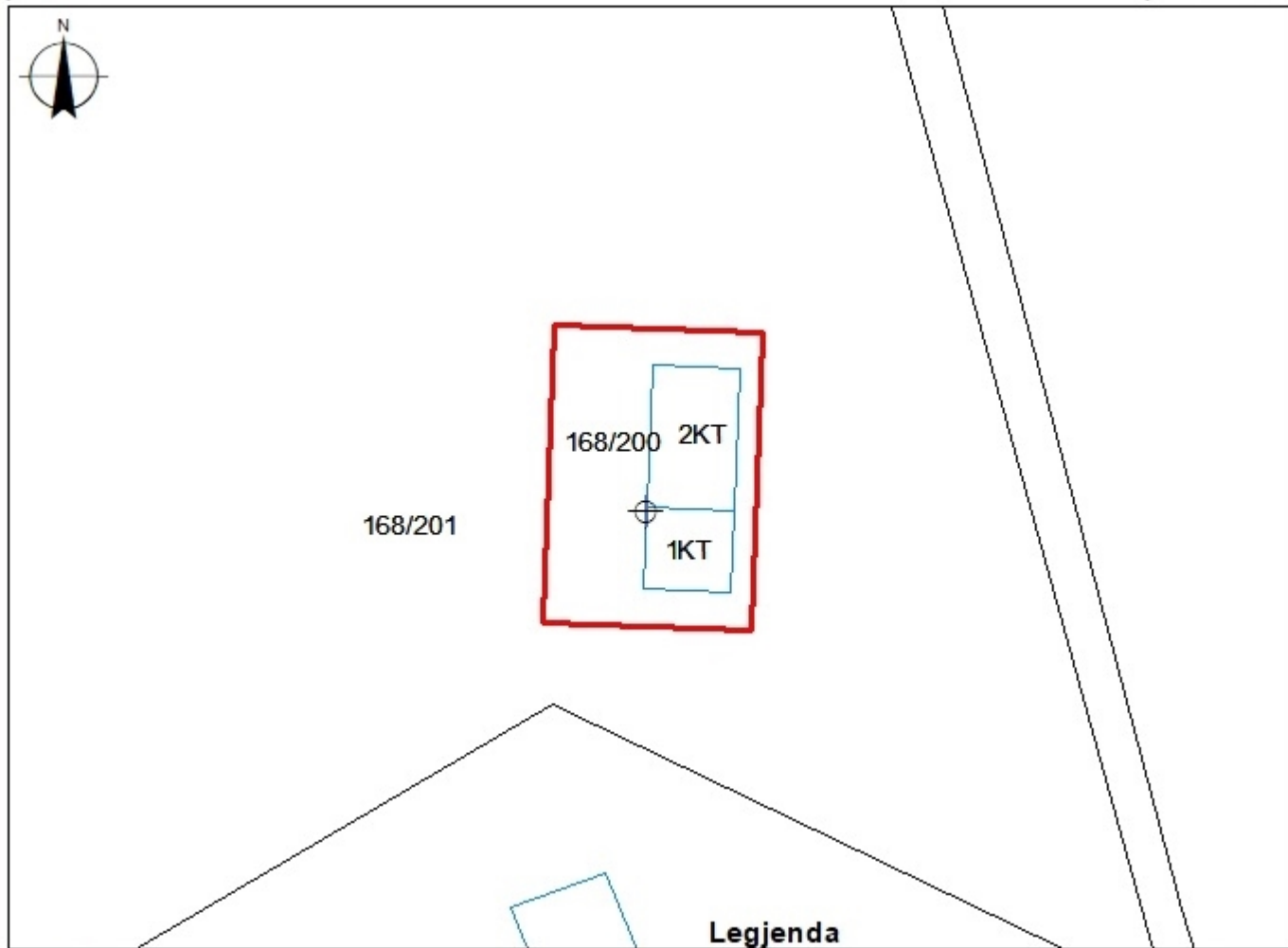
DREJTORIA E ALUIZNI-T: LEZHE
QARKU: LEZHE
BA SHKIA: KURBIN
ZONA KADASTRALE: 1458
ADRESA E PASURISË: DELBNISHT
INDEKSI I HARTËS: K-34-88-(8-D)
SHKALLA: 1:500

NUMRI UNIK (INDEKS): 09_9026789
NR. I APLIKIMIT: 13440
NR. PASURISË: 168/200
SIPËRFAQE E PARCELËS NDËRTIMORE = 300
PR. SHTET = PR. E TË TRETËVE = PR. TË VET =
SIPËRFAQE E BAZËS SË NDËRTIMIT = 94,98
POSEDUESI: NDRE PJETER KAMBERI
emër atesia mbiemër

x= 478210.77
y= 4612573.45

KRGJ SH

x= 478300.77
y= 4612573.45



x= 478210.77
y= 4612507.81

⊕ Hyrje ne ndertese

x= 478300.77
y= 4612507.81

KUFITARËT:

VERI Nr.Pas 168/201
JUG Nr.Pas 168/201
LINDJE Nr.Pas 168/201
PERENDIM Nr.Pas 168/201

- vkm
- Ndertese
- Parcele
- KUPI PARCELE

SEKTORI I HARTOGRAFISË:

SPECIALIST Ing.Besjana SALIAJ

PËRGJEGJËS Ing.Olsjana SMAÇI

Besjana Salaj
Digitally signed by Besjana Salaj
Date: 2023.07.24 15:19:34 +0200

Olsjana Smaci

Vulosur elektronikisht nga Drejtoria
Vendore Lezhë
Date: 2023.08.11 12:40:46 +0200
14NuLEZHE2023081113404126014

SEKTORI I ÇËSHTJEVE TË PRONËSISË:

SPECIALIST Ing.Besjana SALIAJ

PËRGJEGJËS Ing.Olsjana SMAÇI

Digitally signed by
Gentian Malotaj
Date: 2023.08.11
12:27:09 +0200

Gentian Malotaj
nënshkrimi

DREJTORIA E ALUIZNI-T



DR. GENTIAN MALOTAJ

emër

MALOTAJ

mbiemër



REPUBLIKA E SHQIPËRISË
AGJENCIA SHTETËRORE E KADASTRËS
DREJTORIA VENDORE LEZHË

Nr. 3946 Prot.

Data, më 27 / 07 /2023

Lënda: Kërkesë për afishimin publik

**NJËSISË ADMINISTRATIVE FUSHE KUQE, BASHKIA KURBIN
AGJENCISË SHTETËRORE TË KADASTRËS**

Drejtoria Vendore e Agjencisë Shtetërore të kadastrës Lezhë, në zbatim të VKM Nr. 827, datë 30.09.2020, “Për përcaktimin e rregullave të hollësishme për miratimin e dokumentit të pronësisë, të objekteve pa titull pronësie, trojeve të tyre funksionale dhe të oborreve në përdorim”, ka marrë në shqyrtim vetdeklarimin nr. 395 prot, dt. 24.01.2019 dhe aplikimin nepermjet portalit e-albania me Nr. 18259 prot, dt. 22.12.2021, **“Për miratimin e dokumentit të pronësisë për Objektin pa Titull pronësie me Truallin FunkSIONAL”**, Kodi Unik: 09_9005949, subjekti vetëdeklarues **Hasan Isuf Çela**.

Nga proces-verbali i verifikimit në terren, rezulton se objekti ndodhet në Fshatin Fushe Kuqe, Njësia Administrative Fushe Kuqe, Bashkia Kurbin, në Zonën Kadastrale 1673, me këto të dhëna:

- ZK. 1673, Nr.Pasurie: 799/100
- Sipërfaqe e parcelës ndërtimore: 300 m²
- Sipërfaqe e bazës së ndërtimit: 118.54 m²
- Numri kateve – 1 kat me funksion banimi

Pasuritë kufitare:

- Veri Nr. pasurie: - 799/101
- Jug Nr. pasurie: - 799/101
- Lindje Nr. pasurie: - 799/101
- Perëndim Nr. pasurie: - 799/101

Në zbatim të pikës 22, të VKM Nr. 827, datë 30.09.2020, “Për përcaktimin e rregullave të hollësishme për miratimin e dokumentit të pronësisë, të objekteve pa titull pronësie, trojeve të tyre funksionale dhe të oborreve në përdorim”, në të cilën thuhet: Të dhënat e kërkesës për miratimin e dokumentit të pronësisë si dhe ato të evidentimit në terren, sipas Genplanit me të gjitha elementet bëhen publike për 30 (tridhjetë) ditë, në ambjentet e Bashkise/Njësisë Administrative ku ndodhet pasuria, në ambjentet e Drejtorisë Vendore të ASHK-së si dhe në Faqen Zyrtare on-line të ASHK, kërkojmë nga ana juaj:

1. Publikimin për 30 ditë në ambjentet e Institucionit tuaj dhe në Faqen Web të Drejtorisë së Përgjithshme të ASHK-së, të të dhënave të kërkesës së subjektit të parashtruara më sipër bazuar në evidentimin faktik në terren të objektit.
2. Në momentin e përfundimit të këtij afati jeni të lutur të na njoftoni zyrtarisht nëse ka patur ose jo ankesa apo vërejtje nga subjekte lidhur me pasurinë objekt trajtimi.

Duke ju falenderuar për bashkëpunimin!

DERJTORI
-GENTIAN MALOTAJ-

Gentian
Malotaj

Digitally signed by Gentian
Malotaj
Date: 2023.08.11 12:24:35
+02'00'



Vulosur elektronikisht nga Drejtoria
Vendore Lezhë
Date: 2023/08/11 13:37:54 +02'00'
14XuLEZHE2023081113374738014

Rr. “Kuvendi i Arbërit” Lezhe

Shënim : Ky dokument është gjeneruar dhe vulosur me anë
të një procedure automatike nga një sistem elektronik (Drejtorja Vendore Lezhë)

GENPLAN

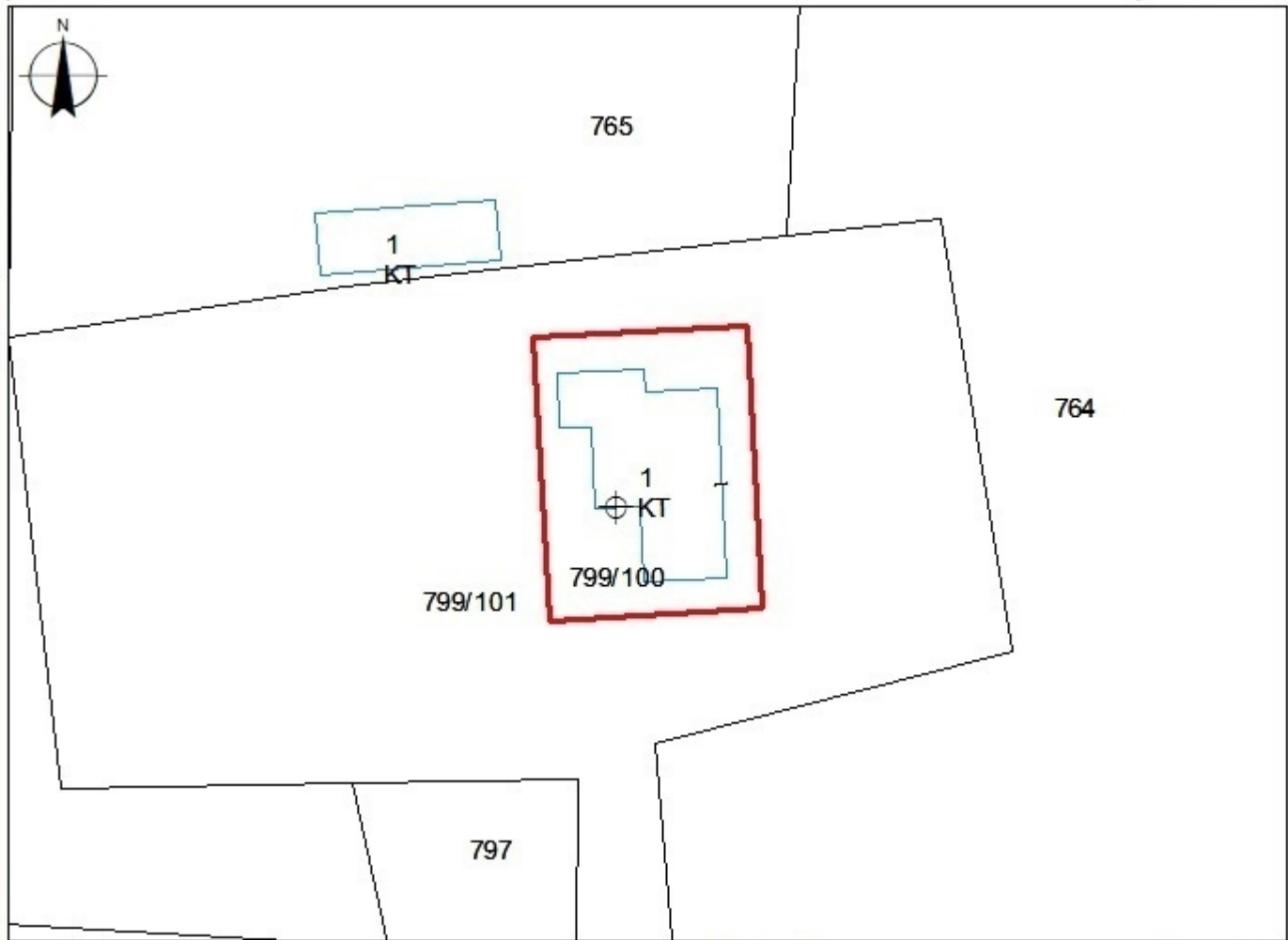
DREJTORIA E ALUIZNI-T : LEZHE
QARKU: LEZHE
BA SHKIA: KURBIN
ZONA KADASTRALE: 1673
ADRESA E PASURISË: FUSHE KUQE
INDEKSI I HARTËS: K-34-88-(4-D)
SHKALLA: 1:500

NUMRI UNIK (INDEKS): 09_9005949
NR. I APLIKIMIT: 395,18259
NR. PASURISË: 799/100
SIPËRFAQE E PARCELËS NDËRTIMORE = 300
PR. SHTET = PR. E TË TRETËVE = PR. TË VET =
SIPËRFAQE E BAZËS SË NDËRTIMIT = 118.54
POSEDUESI: HASAN ISUF ÇELA
emër atesia mbiemër

x= 467766.84
y= 4613050.72

KRGJ SH

x= 467766.84
y= 4613050.72



x= 467766.84
y= 4612984.88

Legjenda

x= 467766.84
y= 4612984.88

KUFITARËT:

VERI Nr.Pas 799/101
JUG Nr.Pas 799/101
LINDJE Nr.Pas 799/101
PERENDIM Nr.Pas 799/101

- HYRJE
- NDËRTESE
- PARCELE
- KUFIPARCELE

SEKTORI I HARTOGRAFISË:

SPECIALIST Ing.Besjana SALIAJ

Besjana Sallaj
Digitally signed by Besjana Sallaj
Date: 2023.07.24 16:59:01 +02'00'

SEKTORI I ÇËSHTJEVE TË PRONËSISË:

SPECIALIST Ing.Besjana SALIAJ

PËRGJEGJËS Ing.Olsjana SMAÇI

Olsjana Smaci
Digitally signed by Olsjana Smaci
Date: 2023.08.11 15:05:11 +02'00'

PËRGJEGJËS Ing.Olsjana SMAÇI

DR



Vulosur elektronikisht nga Drejtoria
Vendore Lezhë
Date: 2023/08/11 15:36:02 +02'00'

14RyLEZHE2023081115355578014

emër

MALOTAJ

mbiemër

Gentian Malotaj

nënshkrimi

Digitally signed by Gentian Malotaj
Date: 2023.08.11 12:24:34 +02'00'



REPUBLIKA E SHQIPËRISË
AGJENCIA SHTETËRORE E KADASTRËS
DREJTORIA VENDORE LEZHË

Nr. 3943Prot.

Data, më 27/07/2023

Lënda: Kërkesë për afishimin publik

BASHKISE LEZHE
AGJENCISË SHTETËRORE TË KADASTRËS

Drejtoria Vendore e Agjencisë Shtetërore të kadastrës Lezhë, në zbatim të VKM Nr. 827, datë 30.09.2020, “Për përcaktimin e rregullave të hollësishme për miratimin e dokumentit të pronësisë, të objekteve pa titull pronësie, trojeve të tyre funksionale dhe të oborreve në përdorim”, ka marrë në shqyrtim vetdeklarimin me Nr. 146 prot, dt. 15.12.2018 dhe aplikimin nepermjet portalit e-albania me Nr. 595 Prot, dt. 19.01.2021, “***Për miratimin e dokumentit të pronësisë për Objektin pa Titull pronësie me Truallin Funksional***”, Kodi Unik: 09_9020882, subjekti vetëdeklarues **Fran Bardhok Leka, etj**, bazuar edhe në Deshmine e Trashegimise Nr. 283 Vendimit, Date 15.04.2013, për trashëgimlënesin Bardhok Leka dhe Deshmine e Trashegimise Testamentare Nr. 2046 Rep, Nr. 1437 kol, Dt. 24.05.2016, për trashëgimlënesin Dile Preng Leka në baze të Testamentit Nr. 62, Nr. 1158 Rep, Nr. 759 Kol, Dt. 19.09.2012.

Nga proces-verbali i verifikimit në terren, rezulton se objekti ndodhet në Lagjen Varosh, Bashkia Lezhe, në Zonën Kadastrale 8631, me këto të dhëna:

- ZK. 8631, Nr.Pasurie: 4/2000
- Sipërfaqe e parcelës ndërtimore: 300 m²
- Sipërfaqe e bazës së ndërtimit: 124.44 m²
- Numri kateve – 1 kat me funksion banimi

Pasuritë kufitare:

- Veri Nr. pasurie: - 4/2001
- Jug Nr. pasurie: - 4/2001
- Lindje Nr. pasurie: - 4/2001
- Perëndim Nr. pasurie: - 4/2001

Në zbatim të pikës 22, të VKM Nr. 827, datë 30.09.2020, “Për përcaktimin e rregullave të hollësishme për miratimin e dokumentit të pronësisë, të objekteve pa titull pronësie, trojeve të tyre funksionale dhe të oborreve në përdorim”, në të cilën thuhet: Të dhënat e kërkesës për miratimin e dokumentit të pronësisë si dhe ato të evidentimit në terren, sipas Genplanit me të gjitha elementet bëhen publike për 30 (tridhjetë) ditë, në ambjentet e Bashkise/Njësisë Administrative ku ndodhet pasuria, në ambjentet e Drejtorisë Vendore të ASHK-së si dhe në Faqen Zyrtare on-line të ASHK, kërkojmë nga ana juaj:

1. Publikimin për 30 ditë në ambjentet e Institucionit tuaj dhe në Faqen Web të Drejtorisë së Përgjithshme të ASHK-së, të të dhënave të kërkesës së subjektit të parashtruara më sipër bazuar në evidentimin faktik në terren të objektit.
2. Në momentin e përfundimit të këtij afati jeni të lutur të na njoftoni zyrtarisht nëse ka patur ose jo ankesa apo vërejtje nga subjekte lidhur me pasurinë objekt trajtimi.

Duke ju falenderuar për bashkëpunimin!

DERJTORI
-GENTIAN MALOTAJ-

Gentian
Malotaj

Digitally signed by
Gentian Malotaj
Date: 2023.08.11
12:23:06 +02'00'



Vulosur elektronikisht nga Drejtoria
Vendore Lezhë
Date: 2023/08/11 13:31:33 +02'00'
14TaLEZHE2023081113312628014

Rr. “Kuvendi i Arbërit” Lezhe

Shënim : Ky dokument është gjeneruar dhe vulosur me anë
të një procedure automatike nga një sistem elektronik (Drejtorja Vendore Lezhë)

GENPLAN

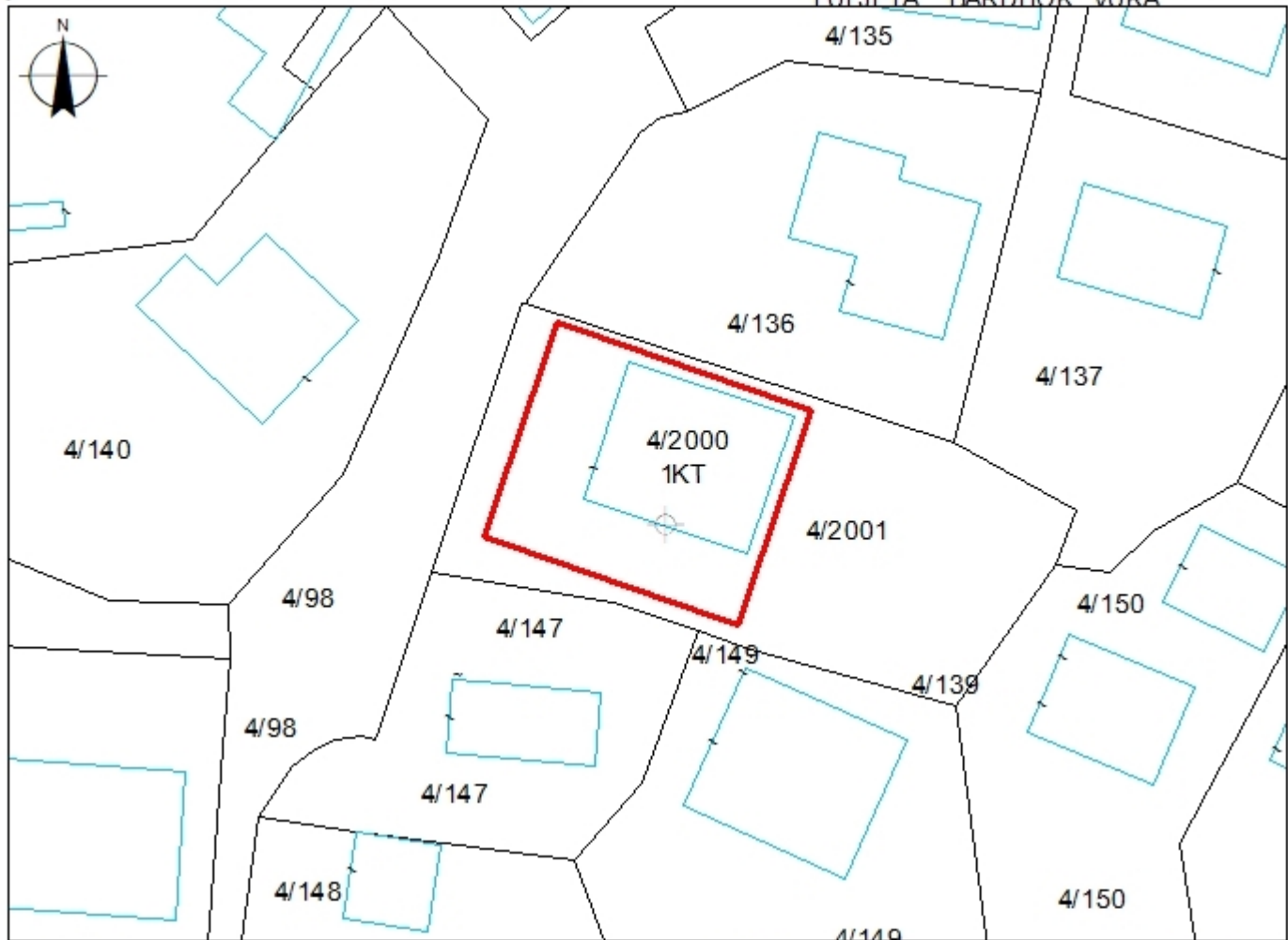
DREJTORIA E ALUIZNI-T : LEZHE
QARKU: LEZHE
BA SHKIA: LEZHE
ZONA KADASTRALE: 8631
ADRE SA E PASURISË: LAGJIAVAROSH
INDEKSI I HARTËS: LE-H-5
SHKALLA: 1:500

NUMRI UNIK (INDEK S): 09_9020882
NR. I APLIKIMIT: 595
NR. PASURISË: 4/2000
SIPËRFAQE E PARCELË S NDËRTIMORE = 300
SIPËRFAQE ME KALIM PRONËSIE =
SIP. SHTET = SIP. E TË TRETËVE =
SIPËRFAQE E BAZË S SË NDËRTIMIT = 124,44
POSEDUESI: MRIKE BARDHOK ALLA
LIZE BARDHOK LEKA
FRAN BARDHOK LEKA
LULJETA BARDHOK VUJRA

x= 470929.33
y= 4627194.17

KRGJ SH

x= 471019.33
y= 4627194.17



x= 470929.33
y= 4627128.33

Legjenda

x= 471019.33
y= 4627128.33

KU FITARËT:

VERI Nr.Pas 4/2001
JUG Nr.Pas 4/2001
LINDJE Nr.Pas 4/2001
PERENDIM Nr.Pas 4/2001

HYRJA

OBORR
NDERTESA
PARCELA
KUFIPARCELE

SEKTORI I HARTOGRAFISË:

SPECIALIST Ing.Besjana SALIAJ

PËRGJEGJË S Ing.Olsjana SMAÇI

SEKTORI I ÇË SHTJEVE TË PRONËSISË:

SPECIALIST Ing.Besjana SALIAJ

PËRGJEGJË S Ing.Olsjana SMAÇI

Besjana Saliaj
Digitally signed by Besjana Saliaj
Date: 2023.07.19
14:57:08 +02'00'

Olsjana Smaci
Digitally signed by Olsjana Smaci
Date: 2023.07.24
14:57:08 +02'00'

Gentian Malotaj
Digitally signed by Gentian Malotaj
Date: 2023.08.11
12:23:05 +02'00'

DR



Vulosur elektronikisht nga Drejtoria
Vendore Lezhë
Date: 2023/08/11 12:23:05 +02'00'
14ceLEZHE2023081113291821014

emër

Malotaj

mblidhës

Malotaj

nënshkrimi



REPUBLIKA E SHQIPËRISË
AGJENCIA SHTETËRORE E KADASTRËS
DREJTORIA VENDORE LEZHË

Nr. 3950 Prot.

Data, më 27/07/2023

Lënda: Kërkesë për afishimin publik

NJËSISË ADMINISTRATIVE OROSH, BASHKIA MIRDITE
AGJENCISË SHTETËRORE TË KADASTRËS

Drejtoria Vendore e Agjencisë Shtetërore të kadastrës Lezhë, në zbatim të VKM Nr. 827, datë 30.09.2020, “Për përcaktimin e rregullave të hollësishme për miratimin e dokumentit të pronësisë, të objekteve pa titull pronësie, trojeve të tyre funksionale dhe të oborreve në përdorim”, ka marrë në shqyrtim aplikimin nepermjet portalit e-albania me Nr. 2451 prot, dt. 03.03.2021, **“Për miratimin e dokumentit të pronësisë për Objektin pa Titull pronësie me Truallin Funksional”**, Kodi Unik: 09_9020716, subjekti vetëdeklarues **Llesh Pjeter Pjetri**.

Nga proces-verbali i verifikimit në terren, rezulton se objekti ndodhet në Fshatin Lajthize, Njësia Administrative Orosh, Bashkia Mirdite, në Zonën Kadastrale 2368, me këto të dhëna:

- ZK. 2368, Nr.Pasurie: 72/100
- Sipërfaqe e parcelës ndërtimore: 300 m²
- Sipërfaqe e bazës së ndërtimit: 96.96 m²
- Numri kateve – 2 kat me fukSION banimi

Pasuritë kufitare:

- Veri Nr. pasurie: - 72/101
- Jug Nr. pasurie: - 72/101
- Lindje Nr. pasurie: - 72/101
- Perëndim Nr. pasurie: - 72/101

Në zbatim të pikës 22, të VKM Nr. 827, datë 30.09.2020, “Për përcaktimin e rregullave të hollësishme për miratimin e dokumentit të pronësisë, të objekteve pa titull pronësie, trojeve të tyre funksionale dhe të oborreve në përdorim”, në të cilën thuhet: Të dhënat e kërkesës për miratimin e dokumentit të pronësisë si dhe ato të evidentimit në terren, sipas Genplanit me të gjitha elementet bëhen publike për 30 (tridhjetë) ditë, në ambjentet e Bashkisë/Njësisë Administrative ku ndodhet pasuria, në ambjentet e Drejtorisë Vendore të ASHK-së si dhe në Faqen Zyrtare on-line të ASHK, kërkojmë nga ana juaj:

1. Publikimin për 30 ditë në ambjentet e Institucionit tuaj dhe në Faqen Web të Drejtorisë së Përgjithshme të ASHK-së, të të dhënave të kërkesës së subjektit të parashtruara më sipër bazuar në evidentimin faktik në terren të objektit.
2. Në momentin e përfundimit të këtij afati jeni të lutur të na njoftoni zyrtarisht nëse ka patur ose jo ankesa apo vërejtje nga subjekte lidhur me pasurinë objekt trajtimi.

Duke ju falenderuar për bashkëpunimin!

DERJTORI
-GENTIAN MALOTAJ-

Gentian

Malotaj

Digitally signed by

Gentian Malotaj

Date: 2023.08.14

11:58:38 +02'00'



Vulosur elektronikisht nga Drejtoria
Vendore Lezhë
Date: 2023/08/14 13:03:57 +02'00'
14TILEZHE2023081413035067014

Rr. “Kuvendi i Arbërit” Lezhe

Shënim : Ky dokument është gjeneruar dhe vulosur me anë
të një procedure automatike nga një sistem elektronik (Drejtoria Vendore Lezhë)

GENPLAN

DREJTORIA E ALUIZNI-T : LEZHE

QARKU: LEZHE

BA SHKIA: MIRDITE

ZONA KADASTRALE: 2368

ADRESA E PASURISË: LAJTHIZE

INDEKSI I HARTËS: K-34-77-(87-B)

SHKALLA: 1:500

DATA:

NUMRI UNIK (INDEKS): 09_9020716

NR. I APLIKIMIT: 2451

NR. PASURISË: 72/100

SIPËRFAQE E PARCELËS NDËRTIMORE = 300

PR. SHTET = PR. E TË TRETËVE = PR. TË VET =

SIPËRFAQE E BAZËS SË NDËRTIMIT = 96,96

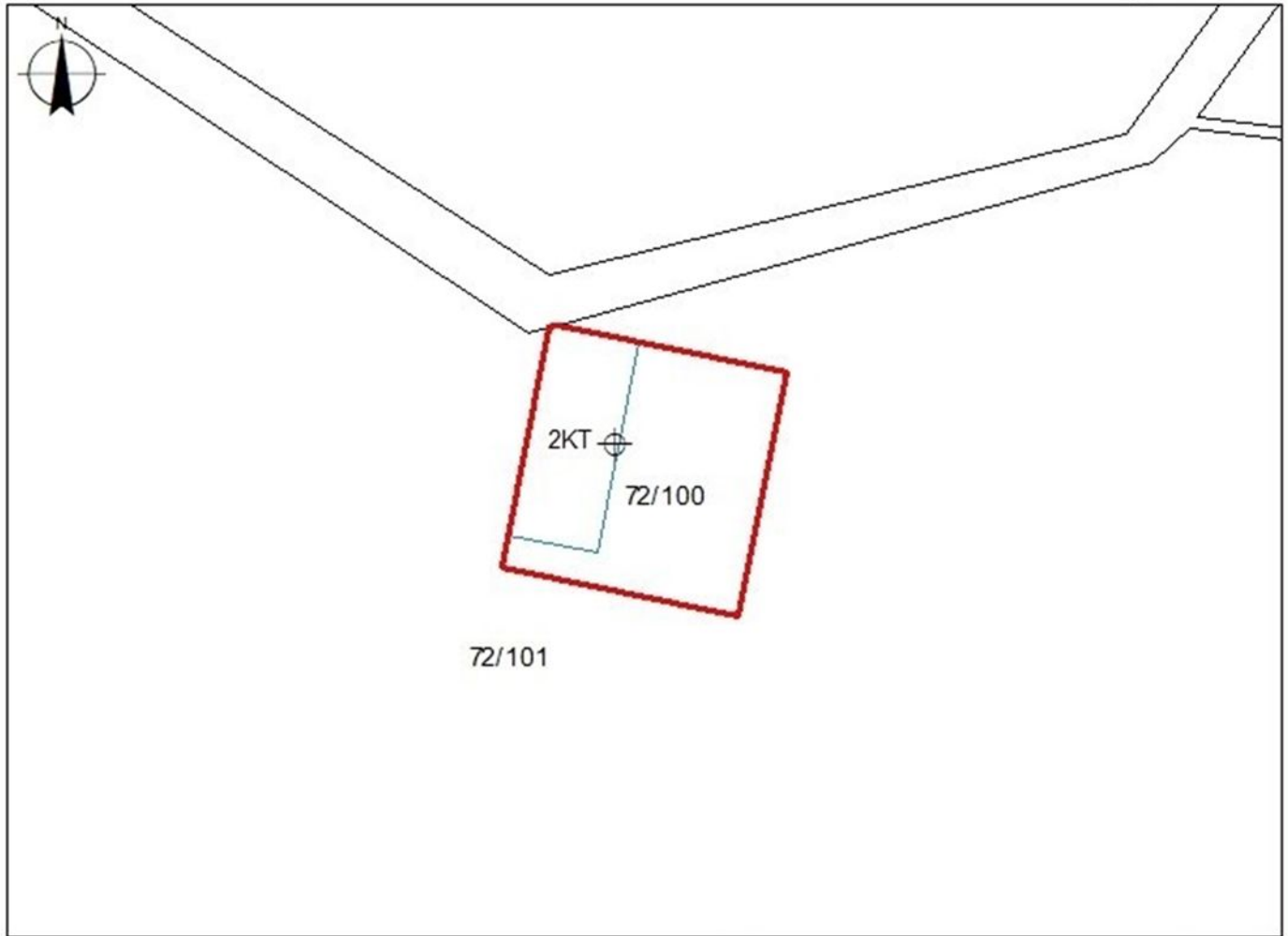
POSEDUESI: LLESH PJETER PJETRI

emër atesia mbiemër

x= 517995.17
y= 4639241.4

KRGJSH

x= 518085.17
y= 4639241.4



x= 517995.17
y= 4639175.56

Legjenda

x= 518085.17
y= 4639175.56

KUFITARËT:

VERI Nr.Pas 72/101

JUG Nr.Pas 72/101

LINDJE Nr.Pas 72/101

PERENDIM Nr.Pas 72/101

⊕ hyrje

ndertesa

parcela

KUFI PARCELE

SEKTORI I HARTOGRAFISË:

Ardit

Digitally signed by
Ardit Frisku
Date: 2023.08.14
09:44:42 +02'00'

SEKTORI I ÇËSHTJEVE TË PRONËSISË:

SPECIALIST Ing.Ardit FRISKU

Frisku

SPECIALIST Ing.Ardit FRISKU

PËRGJEGJËS Ing.Olsjana SMAÇI

Olsjana
Smaci

Digitally signed by
Olsjana Smaci
Date: 2023.08.14
10:07:34 +02'00'

PËRGJEGJËS Ing.Olsjana SMAÇI

DREJTORIA E ALUIZNI-T



Vulosur elektronikisht nga Drejtoria
Vendore Lezhë
Date: 2023/08/14 13:05:21 +02'00'

FRISKU

emër

MALOTAJ

mbiemër

Gentian

Malotaj

Digitally signed by
Gentian Malotaj
Date: 2023.08.14
13:05:21 +02'00'