



REPUBLIKA E SHQIPËRISË  
AGJENCIA SHTETËRORE E KADASTRËS  
DREJTORIA VENDORE KORÇË

Nr. 4128 Prot.

Datë 13/09 / 2023

**Lënda:** Kërkesë për afishim publik.

AGJENCIA SHTETËRORE E KADASTRËS TIRANË

BASHKISË MALIQ

NJËSISË ADMINISTRATIVE PIRG

Agjencia Shtetërore e Kadastrës, Drejtoria Vendore Korçë, në zbatim të ligjit nr. 20 datë 05.03.2020 , “Për Përfundimin E Proceseve Kalimtare Të Pronësisë Në Republikën e Shqipërisë“ si dhe në zbatim të Vendimit Nr. 827, datë 30.09.2020 “Për përcaktimin e rregullave të hollësishme për miratimin e dokumentit të pronësisë të objekteve pa titull pronësie, trojeve të tyre funksionale dhe të oborreve në përdorim “ ka marrë në shqyrtim kërkesën me nr. 2236 prot. datë 31.01.2022 me subjekt: **Fiqiri Osman Fasho**.

Nga procesverbali i verifikimit në terren rezulton se objekti ndodhet në Bashkinë Maliq, fshati Kakaç, me këto të dhëna:

- Z.K. 2028 , nr.pas : 373/1000
- Sip.parcelës ndërtimore: 170.1 m2
- Sip. e bazës së ndërtimit: 70 m2
- Numri i kateve : 1 Kat.

Pasuritë Kufitare

- Veri Nr. Pasurie: 373/17
- Jug Nr. Pasurie: 373/17
- Lindje Nr. Pasurie: 373/17
- Perëndim Nr.Pasurie: 373/8

Për sa më sipër kërkojmë, që të bëhet afishimi on-line në faqen zyrtare të A.SH.K., kjo bazuar në pikën 22 të VKM-së Nr.827,datë 30.09.2020, sipas të cilës “Të dhënat e kërkesës për miratimin e dokumentit të pronësisë, si dhe atij të evidentimit në terren sipas genplanit me të gjitha elementet bëhen publike për 30 (

tridhjetë ditë), në ambjentet e njësisë administrative ku gjendet pasuria, në ambjentet e drejtorisë vendore të Ashk-së, si dhe në faqen zyrtare on\_line.“

Pas përfundimit të afatit **të na konfirmoni nëse ka pasur kontestime apo jo** pranë institucionit të Bashkisë Maliq.

*Në bashkëpunim me ju !*

Bashkëlidhur: Genplani i pasurisë

**DREJTORI**  
**Stavri Mushka**

Stavri  
Mushka

Digitally signed by  
Stavri Mushka  
Date: 2023.09.13  
15:00:21 +02'00'



Vulosur elektronikisht nga Drejtoria  
Vendore Korçe  
Date: 2023/09/14 09:31:20 +02'00'  
KORCE2023091409311335014

Rr:  
http:

Tel: +355 82244642  
Faks: +3558224464

Shënim : Ky dokument është gjeneruar dhe vulosur me anë

# GENPLAN

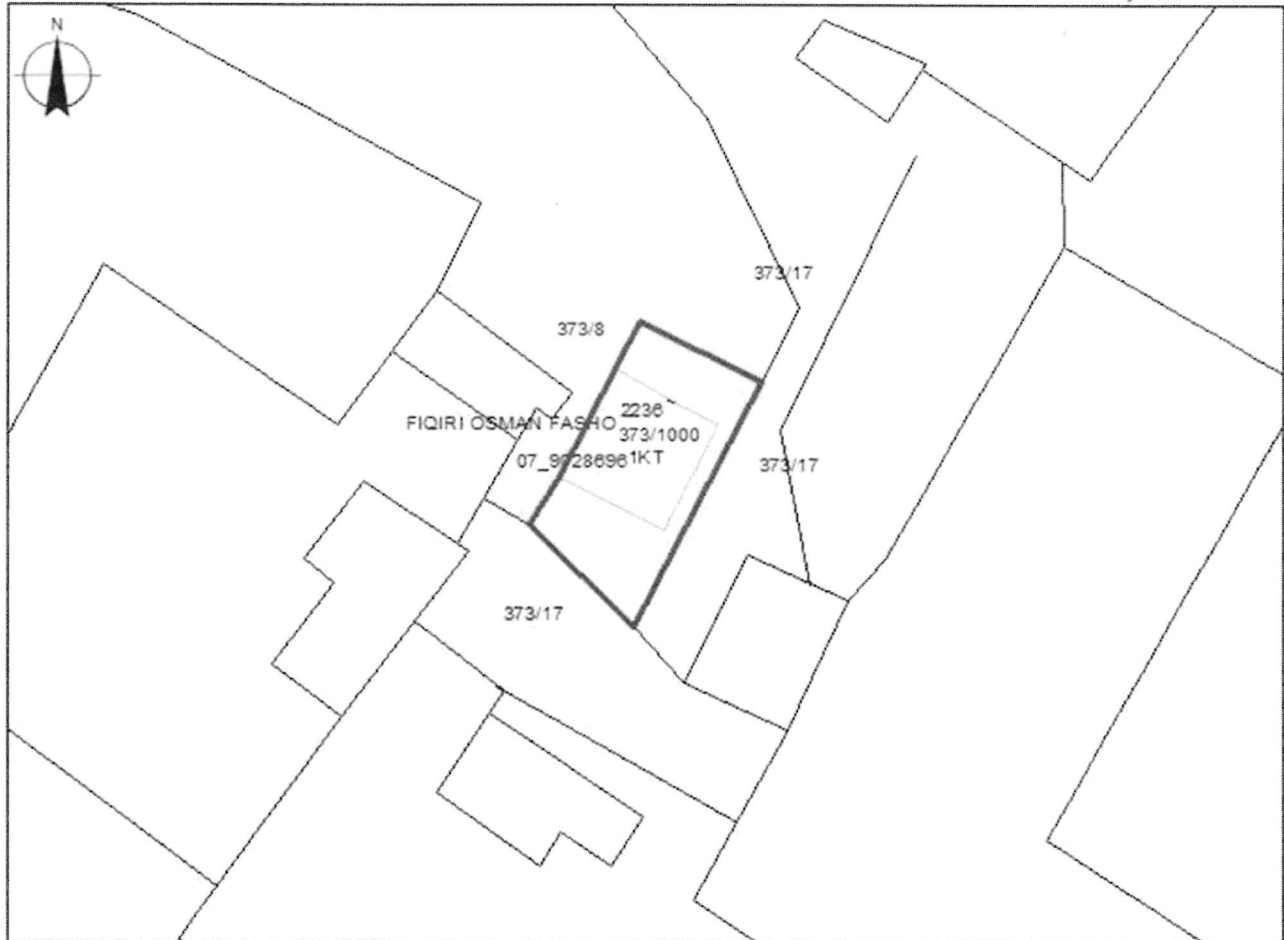
DREJTORIA E ASHK : KORÇË  
QARKU: KORÇË  
BA SHKIA: MALIQ  
ZONA KADASTRALE: 2028  
ADRESA E PASURISË: KAKAÇ  
INDEKSI I HARTËS: KO-KAKA-55  
SHKALLA: 1:500  
DATA: 07/09/2023

NUMRI UNIK (INDEKS): 07\_9028696  
NR. I APLIKIMIT: 2236  
NR. PASURISË: 373/1000  
SIPËRFAQE E PARCELËS NDËRTIMORE = 170.1  
PR. SHTET = PO PR. E TË TRETËVE = PR. TË VET =  
SIPËRFAQE E BAZËS SË NDËRTIMIT = 70  
POSEDUESI: FIQIRI OSMAN FASHO  
emër atesia mbiemër

x= 558317.96  
y= 4520177.93

KRGJ SH

x= 558407.96  
y= 4520177.93



x= 558317.96  
y= 4520112.09

x= 558407.96  
y= 4520112.09

## KUFITARËT:

VERI Nr.Pas 373/17  
JUG Nr.Pas 373/17  
LINDJE Nr.Pas 373/17  
PERENDIM Nr.Pas 373/8

## Legjenda

ndertesa  
hyrja  
KUFI PARCELE

## SEKTORI I HARTOGRAFISË:

SPECIALIST ELENA PIKULI

PËRGJEGJËS

## SEKTORI I ÇËSHTJEVE TË PRONËSISË:

SPECIALIST HENRI GRABOCKA

PËRGJEGJËS



Vulosur elektronikisht nga Drejtoria  
Vendore Korçe  
Date: 2023/09/14 09:32:48 +0200  
10XUKORCE2023091409323656014  
emër

MUSHKA  
mbiemër

Stavri  
Mushka  
nënshkrimi

Digitally signed by  
Stavri Mushka  
Date: 2023.09.13  
15:00:22 +02'00'



REPUBLIKA E SHQIPËRISË  
AGJENCIA SHTETËRORE E KADASTRËS  
DREJTORIA VENDORE KORÇË

Nr. 4129 Prot.

Datë 13 / 09 / 2023

**Lënda:** Kërkesë për afishim publik.

AGJENCIA SHTETËRORE E KADASTRËS TIRANË

BASHKISË MALIQ

NJËSISË ADMINISTRATIVE POJAN

Agjencia Shtetërore e Kadastrës, Drejtoria Vendore Korçë, në zbatim të ligjit nr. 20 datë 05.03.2020 , “Për Përfundimin E Proceseve Kalimtare Të Pronësisë Në Republikën e Shqipërisë” si dhe në zbatim të Vendimit Nr. 827, datë 30.09.2020 “Për përcaktimin e rregullave të hollësishme për miratimin e dokumentit të pronësisë të objekteve pa titull pronësie, trojeve të tyre funksionale dhe të oborreve në përdorim “ ka marrë në shqyrtim kërkesën me nr. 5049 prot. datë 01.03.2022 me subjekt: **Mentor Samit Latifi**.

Nga procesverbali i verifikimit në terren rezulton se objekti ndodhet në Bashkinë Maliq, fshati Plase, me këto të dhëna:

- Z.K. 2984 , nr.pas : 112/90/1
- Sip.parcelës ndërtimore: 442 m<sup>2</sup>
- Sip. e bazës së ndërtimit: 72.4 m<sup>2</sup>
- Numri i kateve : 1 Kat.

Pasuritë Kufitare

- Veri Nr. Pasurie: 112/92, 112/93, 112/87
- Jug Nr. Pasurie: 112/114
- Lindje Nr. Pasurie: 112/115
- Perëndim Nr.Pasurie: 112/97

Për sa më sipër kërkojmë, që të bëhet afishimi on-line në faqen zyrtare të A.SH.K., kjo bazuar në pikën 22 të VKM-së Nr.827,datë 30.09.2020, sipas të cilës “Të dhënat e kërkesës për miratimin e dokumentit të pronësisë, si dhe atij të evidentimit në terren sipas genplanit me të gjitha elementet bëhen publike për 30 (

tridhjetë ditë), në ambjentet e njësisë administrative ku gjendet pasuria, në ambjentet e drejtorisë vendore të Ashk-së, si dhe në faqen zyrtare on\_line.“

Pas përfundimit të afatit të na konfirmoni nëse ka pasur kontestime apo jo pranë institucionit të Bashkisë Maliq.

Në bashkëpunim me ju !

Bashkëlidhur: Genplani i pasurisë

**DREJTORI**  
**Stavri Mushka**

Stavri  
Mushka

Digitally signed by  
Stavri Mushka  
Date: 2023.09.13  
15:00:22 +02'00'



Vulosur elektronikisht nga Drejtoria  
Vendore Korçë  
Date: 2023/09/14 09:26:23 +02'00'  
ID: VUKORCE2023091409261682014

Rr:  
http:

Tel: +355 82244642  
Faks: +3558224464

Shënim : Ky dokument është gjeneruar dhe vulosur me anë

# GENPLAN

DREJTORIA E ASHK : KORÇË  
 QARKU: KORÇË  
 BA SHKIA: MALIQ  
 ZONA KADASTRALE: 2984  
 ADRESA E PA SURISË: PLASË  
 INDEKSI I HARTËS: KO-PL-45  
 SHKALLA: 1:500  
 DATA: 13/09/2023

NUMRI UNIK (INDEKSI): 07\_9011792.07\_9029140  
 NR. I APLIKIMIT: 1572-5049  
 NR. PA SURISË: 112/90/1  
 SIPËRFAQE E PARCELËS NDËRTIMORE = 442  
 PR. SHTET = PO PR. E TË TRETËVE = PR. TË VET =  
 SIPËRFAQE E BAZËS SË NDËRTIMIT = 72.4  
 POSEDUESI: MENTOR SAMIT LATIFI  
 emër atesia mbiemër

x= 571563.49  
 y= 4606089.79

KRGJSH

x= 571563.49  
 y= 4606089.79



x= 571563.49  
 y= 4606023.95

x= 571563.49  
 y= 4606023.95

**KUFITARËT:**

VERI Nr.Pas 112/92;112/93;112/87  
 JUG Nr.Pas 112/114  
 LINDJE Nr.Pas 112/115  
 PERENDIM Nr.Pas 112/97

**Legjenda**

ndertesa  
 hyrja  
 KUFIPARCELE

**SEKTORI I HARTOGRAFISË:**

SPECIALIST ELENA PIKULI

Elena Piku  
 Digitally signed by Elena Piku  
 Date: 2023.09.13 14:44:29 +0200

**SEKTORI I ÇËSHITJEVE TË PRONËSISË:**

SPECIALIST HENRI GRABOCKA

Henri Grabocka  
 Digitally signed by Henri Grabocka  
 Date: 2023.09.13 14:48:23 +0200

PËRGJEGJËS

PËRGJEGJËS

Stavri Mushka  
 Digitally signed by Stavri Mushka  
 Date: 2023.09.13 15:00:23 +0200



Vulosur elektronikisht nga Drejtoria  
 Vendore Korçë  
 Date: 2023/09/13 15:00:27 +0200  
 TOC\KORCE\2023\091409274233014

DR

emër

MUSHKA

mbiemër

nënshkrimi





REPUBLIKA E SHQIPËRISË

AGJENCIA SHTETËRORE E KADASTRËS  
DREJTORIA VENDORE KORÇË

Nr. 4125 Prot.

Datë 13/09 / 2023

**Lënda:** Kërkesë për afishim publik.

AGJENCIA SHTETËRORE E KADASTRËS TIRANË

BASHKISË KORÇË

Agjencia Shtetërore e Kadastrës, Drejtoria Vendore Korçë, në zbatim të ligjit nr. 20 datë 05.03.2020 , “Për Përfundimin E Proceseve Kalimtare Të Pronësisë Në Republikën e Shqipërisë“ si dhe në zbatim të Vendimit Nr. 827, datë 30.09.2020 “Për përcaktimin e rregullave të hollësishtme për miratimin e dokumentit të pronësisë të objekteve pa titull pronësie, trojeve të tyre funksionale dhe të oborreve në përdorim “ ka marrë në shqyrtim kërkesën me nr. 5991 prot. datë 08.03.2022 me subjekt: **Ilia Dhimiter Geço**.

Nga procesverbali i verifikimit në terren rezulton se objekti ndodhet në qytetin e Korçës, me këto të dhëna:

- Z.K. 8562 , nr.pas : 2/1001
- Sip.parcelës ndërtimore: 93.8
- Sip. e bazës së ndërtimit: 82.1 m<sup>2</sup>
- Numri i kateve : 2 kate.

Pasuritë Kufitare

- Veri Nr. Pasurie: 2/760
- Jug Nr. Pasurie: 2/72
- Lindje Nr. Pasurie: 2/570
- Perëndim Nr.Pasurie: 2/71

Për sa më sipër kërkohet, që të bëhet afishimi on-line në faqen zyrtare të A.SH.K., kjo bazuar në pikën 22 të VKM-së Nr.827,datë 30.09.2020, sipas të cilës “Të dhënat e kërkesës për miratimin e dokumentit të pronësisë, si dhe atij të evidentimit në terren sipas genplanit me të gjitha elementet bëhen publike për 30 (tridhjetë ditë), në ambjentet e njësisë administrative ku gjendet pasuria, në ambjentet e drejtorisë vendore të Ashk-së, si dhe në faqen zyrtare on\_line) ,,

Pas përfundimit të afatit *të na konfirmoni nëse ka pasur kontestime apo jo* pranë institucionit të Bashkisë Korçë.

*Në bashkëpunim me ju !*

Bashkëlidhur: Genplani i pasurisë

**DREJTORI**  
**Stavri Mushka**

Stavri  
Mushka

Digitally signed by  
Stavri Mushka  
Date: 2023.09.13  
15:00:25 +0200



Vulosur elektronikisht nga Drejtoria  
Vendore Korçë  
Date: 2023/09/14 09:54:51 +02'00'  
90TUKORCE2023091409544511014

Tel: +355 82244642  
Faks: +3558224464

Shënim : Ky dokument është gjeneruar dhe vulosur me anë



# GENPLAN

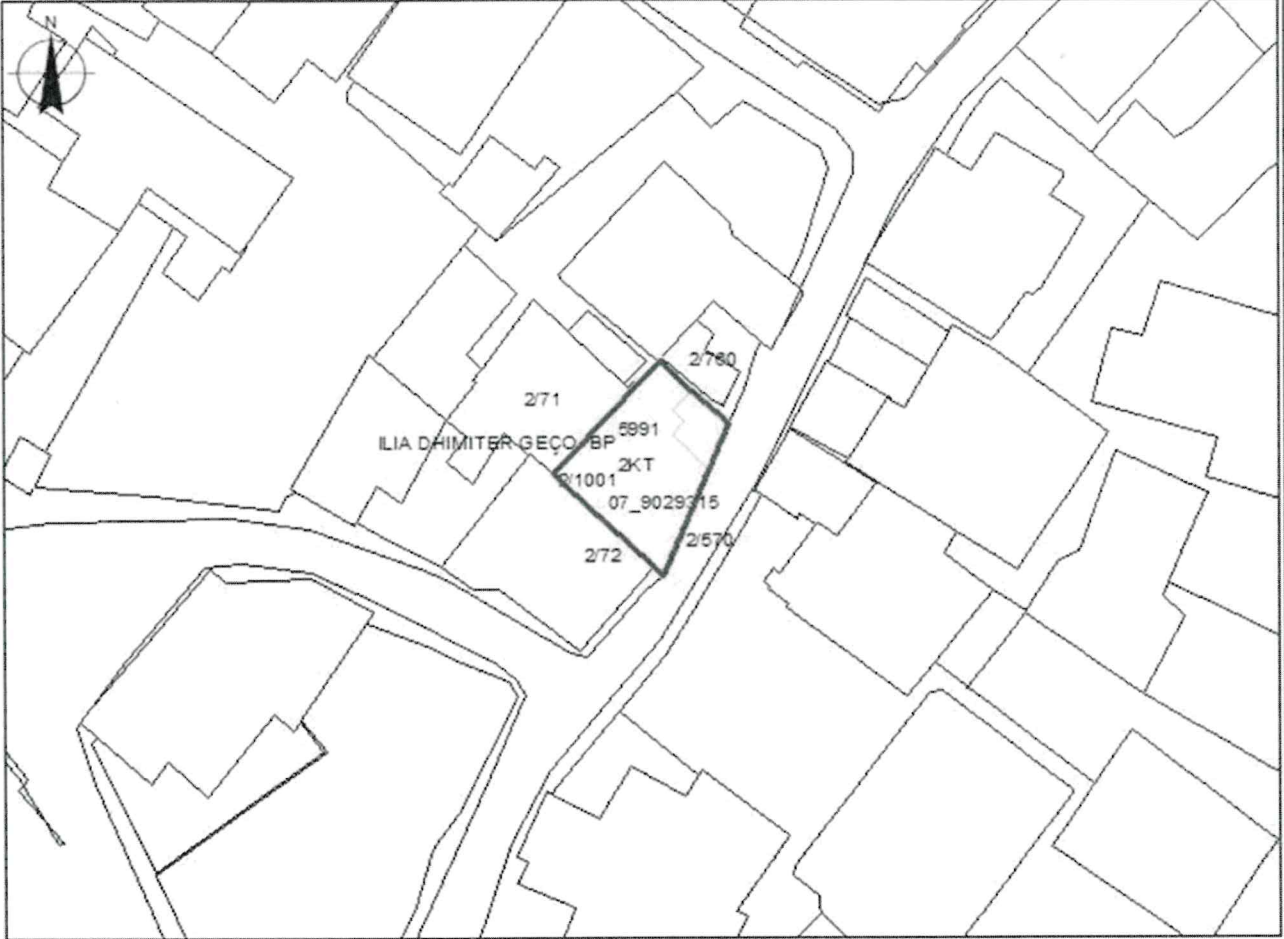
DREJTORIA E ASHK : KORÇË  
 QARKU: KORÇË  
 BASHKIA: KORÇË  
 ZONA KADASTRALE: 8562  
 ADRESA E PA SURISË: LGJ.3RR"GAQO KORÇË  
 INDEKSI I HARTËS: KO-N-10  
 SHKALLA: 1:500  
 DATA: 13/09/2023

NUMRI UNIK (INDEKS): 07\_9029315  
 NR. I APLIKIMIT: 5991  
 NR. PA SURISË: 2/1001  
 SIPËRFAQE E PARCELËS NDËRTIMORE = 93.8  
 PR. E TË TRETËVE = PR. TË VET =  
 SIPËRFAQE E BAZËS SË NDËRTIMIT = 82.1  
 POSEDUESI: ILIA DHIMITËR GEÇO+BP  
 emër atesia mbiemër

x= 566160.93  
 y= 4498164.24

KRGJSH

x= 566250.93  
 y= 4498164.24



x= 566160.93  
 y= 4498098.4

## Legjenda

x= 566250.93  
 y= 4498098.4

### KUFITARËT:

VERI Nr.Pas 2/760  
 JUG Nr.Pas 2/72  
 LINDJE Nr.Pas 2/570  
 PERENDIM Nr.Pas 2/71

- NDERTESA
- HARTA
- TXT
- KUFI PARCELE

### SEKTORI I HARTOGRAFISË:

SPECIALIST ELENA PIKULI

PËRGJEGJËS

Bona Pikuli  
 Digitally signed by Bona Pikuli  
 Date: 2023.09.13 15:09:36 +02'00'

### SEKTORI I ÇË SHTJEVE TË PRONË SISË:

SPECIALIST HENRI GRABOCKA

PËRGJEGJËS

Henri Grabocka  
 Digitally signed by Henri Grabocka  
 Date: 2023.09.13 14:07:04 +02'00'



Vulosur elektronikisht nga Drejtoria  
 Vendore Korçë  
 Date: 2023/09/14 09:56:07 +02'00'  
 TOWAKORCE2023091409560035014

DR

emër

MUSHKA

mbiemër

Stavri

Mushka

Digitally signed by Stavri Mushka  
 Date: 2023.09.13 15:00:22 +02'00'

nënshkrimi



REPUBLIKA E SHQIPËRISË  
AGJENCIA SHTETËRORE E KADASTRËS  
DREJTORIA VENDORE KORÇË

Nr. 4126 Prot.

Datë 13 / 09 / 2023

**Lënda:** Kërkesë për afishim publik.

AGJENCIA SHTETËRORE E KADASTRËS TIRANË

BASHKIA PUSTEC

Agjencia Shtetërore e Kadastrës, Drejtoria Vendore Korçë, në zbatim të ligjit nr. 20 datë 05.03.2020 , “Për Përfundimin E Proceseve Kalimtare Të Pronësisë Në Republikën e Shqipërisë“ si dhe në zbatim të Vendimit Nr. 827, datë 30.09.2020 “Për përcaktimin e rregullave të hollësishme për miratimin e dokumentit të pronësisë të objekteve pa titull pronësie, trojeve të tyre funksionale dhe të oborreve në përdorim “ ka marrë në shqyrtim kërkesën me nr. 6728 prot. datë 11.04.2021 me subjekt: Vasil Cvetko Jankulla.

Nga procesverbali i verifikimit në terren rezulton se objekti ndodhet në Bashkinë Pustec, fshati Gorice e Madhe, me këto të dhëna:

- Z.K. 1809 , nr.pas : 239/3/1
- Sip.parcelës ndërtimore: 417.3 m<sup>2</sup>
- Sip. e bazës së ndërtimit: 23.5 + 9 m<sup>2</sup>
- Numri i kateve : 1 kat+1 kat.

Pasuritë Kufitare

- Veri Nr. Pasurie: 536/1
- Jug Nr. Pasurie: 239/1
- Lindje Nr. Pasurie: 536/1
- Perëndim Nr.Pasurie: 239/2

Për sa më sipër kërkojmë, që të bëhet afishimi on-line në faqen zyrtare të A.SH.K., kjo bazuar në pikën 22 të VKM-së Nr.827,datë 30.09.2020, sipas të cilës “Të dhënat e kërkesës për miratimin e dokumentit të pronësisë, si dhe atij të evidentimit në terren sipas genplanit me të gjitha elementet bëhen publike për 30 (

*tridhjetë ditë), në ambjentet e njësisë administrative ku gjendet pasuria, në ambjentet e drejtorisë vendore të Ashk-së, si dhe në faqen zyrtare on\_line.“*

Pas përfundimit të afatit **të na konfirmoni nëse ka pasur kontestime apo jo** pranë institucionit të Bashkisë Pustec.

*Në bashkëpunim me ju !*

Bashkëlidhur: Genplani i pasurisë

**DREJTORI**  
**Stavri Mushka**

Stavri  
Mushka

Digitally signed by  
Stavri Mushka  
Date: 2023.09.13  
15:00:24 +02'00'



Vulosur elektronikisht nga Drejtoria  
Vendore Korçë  
Date: 2023/09/14 09:44:08 +02'00'  
96quKORCE2023091409440181014

Rr:  
htt

Tel: +355 82244642  
Faks: +3558224464

Shënim : Ky dokument është gjeneruar dhe vulosur me anë

# GENPLAN

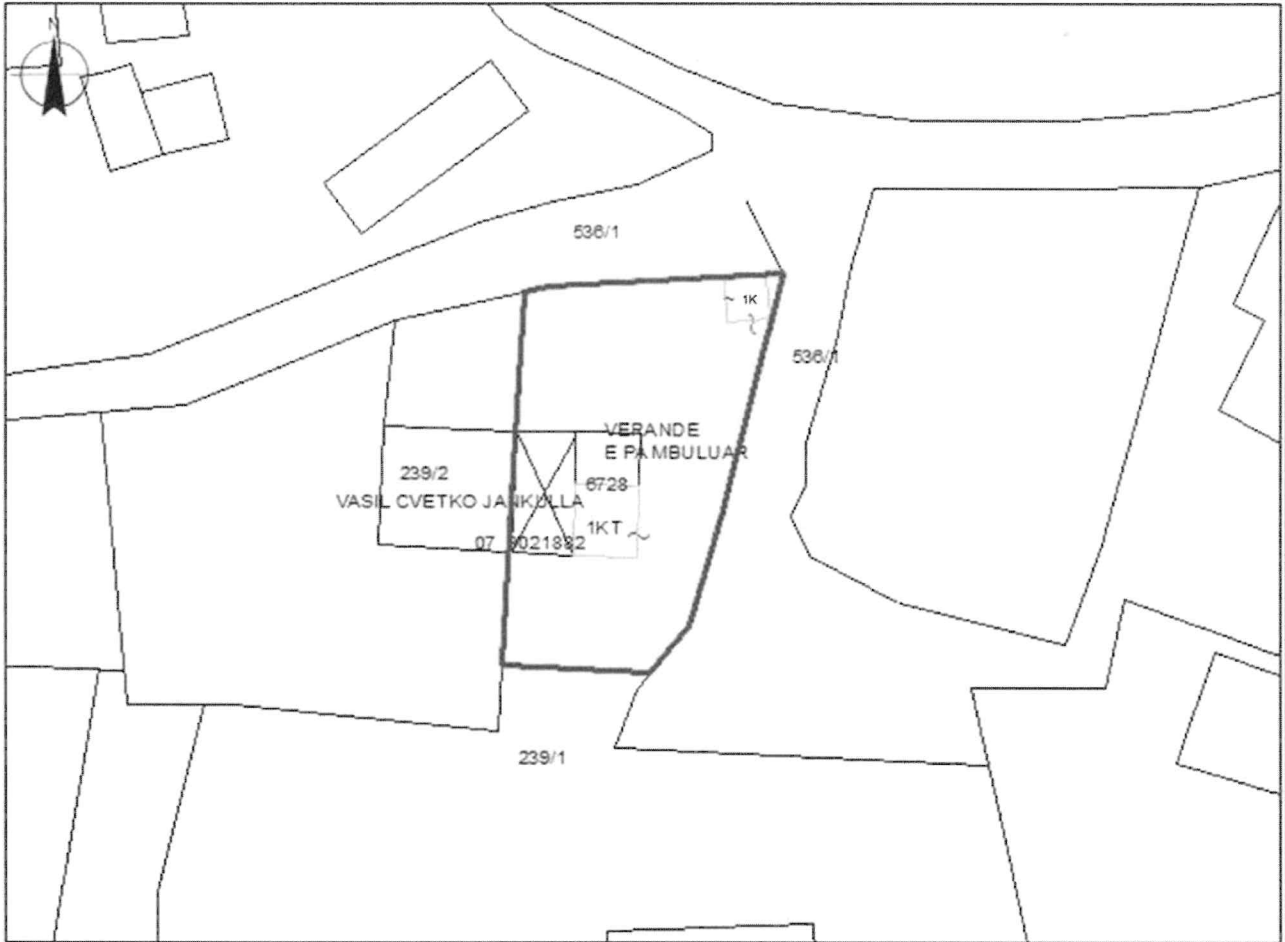
DREJTORIA E ASHK : KORÇË  
 QARKU: KORÇË  
 BASHKIA: PUSTEC  
 ZONA KADASTRALE: 1809  
 ADRESA E PASHURISË: GORICE E MADHE (GORNIA GORICA)  
 INDEKSI I HARTËS: KO-GOR.M-55  
 SHKALLA: 1:500  
 DATA: 13/09/2023

NUMRI UNIK (INDEKS): 07\_9021882  
 NR. I APLIKIMIT: 6728  
 NR. PASHURISË: 239/3/1  
 SIPERFAQE E PARCELES NDERTIMORE = 417.3  
 PR. E TË TRETËVE = PR. TË VET =  
 SIPERFAQE E BAZES SË NDERTIMIT = 23.5+9  
 POSEDUESI: VASIL CVETKO JANKULLA  
 emër atesia mbiemër

x= 575974.96  
 y= 4529140.49

KRGJ SH

x= 578064.96  
 y= 4529140.49



x= 575974.96  
 y= 4529074.86

## Legjenda

x= 578064.96  
 y= 4529074.86

### KUFITARËT:

VERI Nr.Pas 536/1  
 JUG Nr.Pas 239/1  
 LINDJE Nr.Pas 536/1  
 PERENDIM Nr.Pas 239/2

- NDERTESA
- HARTA
- TXT
- KUFIPARCELE

### SEKTORI I HARTOGRAFISË:

SPECIALIST ELENA PIKULI

Digitally signed by  
 Elena Pikuli  
 Date: 2023.09.13  
 18:57 +0200

PËRGJEGJËS

### SEKTORI I ÇËSHTJEVE TË PRONËSISË:

SPECIALIST HENRI GRABOCKA

Digitally signed by  
 Henri Grabocka  
 Date: 2023.09.13  
 18:56 +0200

PËRGJEGJËS

Stavri

Digitally signed by  
 Stavri Mushka  
 Date: 2023.09.13  
 15:00:24 +0200

Mushka

DR



Vulosur elektronikisht nga Drejtoria  
 Vendore Korçe  
 Date: 2023/09/14 09:45:58 +0200  
 TOXUKORCE2023091409455104014

AVRI  
 emër

MUSHKA  
 mbiemër

nënshkrimi



REPUBLIKA E SHQIPËRISË  
AGJENCIA SHTETËRORE E KADASTRËS  
DREJTORIA VENDORE KORÇË

Nr. 4127 Prot.

Datë 13/09 / 2023

**Lënda:** Kërkesë për afishim publik.

AGJENCIA SHTETËRORE E KADASTRËS TIRANË

BASHKISË KORÇË

NJËSISË ADMINISTRATIVE VITHKUQ

Agjencia Shtetërore e Kadastrës, Drejtoria Vendore Korçë, në zbatim të ligjit nr. 20 datë 05.03.2020 , “Për Përfundimin E Proceseve Kalimtare Të Pronësisë Në Republikën e Shqipërisë” si dhe në zbatim të Vendimit Nr. 827, datë 30.09.2020 “Për përcaktimin e rregullave të hollësishme për miratimin e dokumentit të pronësisë të objekteve pa titull pronësie, trojeve të tyre funksionale dhe të oborreve në përdorim “ ka marrë në shqyrtim kërkesën me nr. 1436 (1781) prot. datë 31.01.2021 (16.07.2020) me subjekte: **Nesti Dhori Shore, Anila Ndreç Shore.**

Nga procesverbali i verifikimit në terren rezulton se objekti ndodhet në Bashkinë Korçë, fshati Vithkuq, me këto të dhëna:

- Z.K. 3790 , nr.pas : 266/100
- Sip.parcelës ndërtimore: 395 m<sup>2</sup>
- Sip. e bazës së ndërtimit: 114.2 m<sup>2</sup>
- Numri i kateve : 1 Kat.

Pasuritë Kufitare

- Veri Nr. Pasurie: 916
- Jug Nr. Pasurie: 266/23, 266/24
- Lindje Nr. Pasurie: 266/25
- Perëndim Nr.Pasurie: 916

Për sa më sipër kërkojmë, që të bëhet afishimi on-line në faqen zyrtare të A.SH.K., kjo bazuar në pikën 22 të VKM-së Nr.827,datë 30.09.2020, sipas të cilës “Të dhënat e kërkesës për miratimin e dokumentit të



pronësisë, si dhe atij të evidentimit në terren sipas genplanit me të gjitha elementet bëhen publike për 30 (tridhjetë ditë), në ambjentet e njësisë administrative ku gjendet pasuria, në ambjentet e drejtorisë vendore të Ashk-së, si dhe në faqen zyrtare on\_line.“

Pas përfundimit të afatit **të na konfirmoni nëse ka pasur kontestime apo jo** pranë institucionit të Bashkisë Korçë.

*Në bashkëpunim me ju !*

Bashkëlidhur: Genplani i pasurisë

**DREJTORI**  
**Stavri Mushka**

Stavri  
Mushka

Digitally signed by  
Stavri Mushka  
Date: 2023.09.13  
15:00:23 +02'00'



Vulosur elektronikisht nga Drejtoria  
Vendore Korçë  
Date: 2023/09/14 09:38:46 +02'00'  
GIGIKORCE2023091409383953014

Rr:  
htt

Tel: +355 82244642  
Faks: +3558224464

Shënim : Ky dokument është gjeneruar dhe vulosur me anë

# GENPLAN

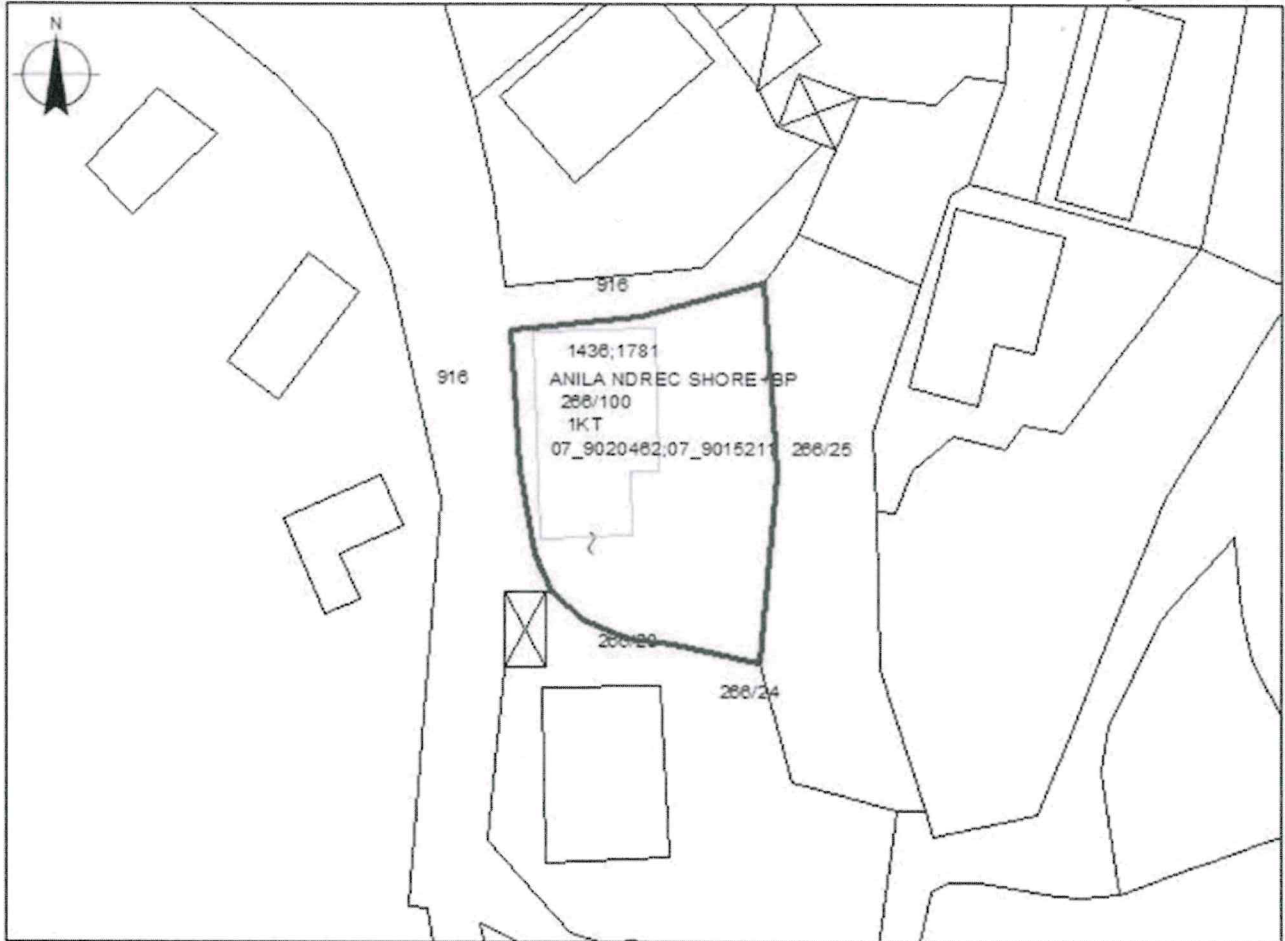
DREJTORIA E ASHK : KORÇË  
QARKU: KORÇË  
BASHKIA: KORÇË  
ZONA KADASTRALE: 3790  
ADRESA E PA SURISË: VITHKUQ  
INDEKSI I HARTËS: K-34-126-(99-D)  
SHKALLA: 1:500  
DATA: 12/09/2023

NUMRI UNIK (INDEKS): 07\_9020462.07\_9015211  
NR. I APLIKIMIT: 1436/1781  
NR. PA SURISË: 266/100  
SIPËRFAQE E PARCELËS NDËRTIMORE = 395  
PR. SHTET - PO PR. E TË TRETËVE = PR. TË VET =  
SIPËRFAQE E BAZËS SË NDËRTIMIT = 114.2  
POSEDUE SI: ANILA NDREC SHORE+BP  
emër atesia mbiemër

x= 549226.03  
y= 4488097.87

KRGJSH

x= 549316.03  
y= 4488097.87



x= 549226.03  
y= 4488031.83

x= 549316.03  
y= 4488031.83

## KUFITARËT:

VERI Nr.Pas 916  
JUG Nr.Pas 266/23,266/24  
LINDJE Nr.Pas 266/25  
PERENDIM Nr.Pas 916

## Legjenda

□ NDERTESA  
— HARTA  
— KUFI PARCELE

## SEKTORI I HARTOGRAFISË:

SPECIALIST ELENA PIKULI

Bona Pikuli  
Digitally signed by Bona Pikuli  
Date: 2023.09.13  
16:55:24 +0200

PËRGJEGJËS

## SEKTORI I ÇË SHTJEVE TË PRONËSISË:

SPECIALIST HENRI GRABOCKA

Henri Grabocka  
Digitally signed by Henri Grabocka  
Date: 2023.09.13  
16:55:24 +0200

PËRGJEGJËS

DR



Vulosur elektronikisht nga Drejtoria  
Vendore Korçe  
Date: 2023.09.14 09:39:51 +0200  
10XUKORCE2023091409394436014

STAVRI  
emër

MUSHKA  
mbiemër

Stavri  
Mushka  
nënshkrimi

Digitally signed by  
Stavri Mushka  
Date: 2023.09.13  
15:00:23 +0200