



B .

REPUBLIKA E SHQIPËRISË
AGJENCIA SHTETËRORE E KADASTRËS
DREJTORIA VENDORE KORÇË

Nr. 4503 Prot.

Datë 16/10 / 2023

Lënda: Kërkesë për afishim publik.

AGJENCIA SHTETËRORE E KADASTRËS TIRANË

BASHKISË DEVOLL

NJËSISË ADMINISTRATIVE MIRAS

Agjencia Shtetërore e Kadastrës, Drejtoria Vendore Korçë, në zbatim të ligjit nr. 20 datë 05.03.2020 , “Për Përfundimin E Proceseve Kalimtare Të Pronësisë Në Republikën e Shqipërisë” si dhe në zbatim të Vendimit Nr. 827, datë 30.09.2020 “Për përcaktimin e rregullave të hollësishme për miratimin e dokumentit të pronësisë të objekteve pa titull pronësie, trojeve të tyre funksionale dhe të oborreve në përdorim “ ka marrë në shqyrtim kërkesën me nr. 261 prot. datë 28.01.2021 me subjekt: **Fitim Shefqet Zotolli**.

Nga procesverbali i verifikimit në terren rezulton se objekti ndodhet në fshatin Arzë, Bashkia Devoll, me këto të dhëna:

- Z.K. 1036 , nr.pas : 750/1
- Sip.parcelës ndërtimore: 300 m²
- Sip. e bazës së ndërtimit: 117.6 m²
- Numri i kateve : 2 kate.

Pasuritë Kufitare

- Veri Nr. Pasurie: 750/1
- Jug Nr. Pasurie: 750/1
- Lindje Nr. Pasurie: 750/1
- Perëndim Nr.Pasurie: 750/1

Për sa më sipër kërkojmë, që të bëhet afishimi on-line në faqen zyrtare të A.SH.K., kjo bazuar në pikën 22 të VKM-së Nr.827, datë 30.09.2020, sipas të cilës “Të dhënat e kërkesës për miratimin e dokumentit të pronësisë, si dhe atij të evidentimit në terren sipas genplanit me të gjitha elementet bëhen publike për 30 (

tridhjetë ditë), në ambjentet e njësisë administrative ku gjendet pasuria, në ambjentet e drejtorisë vendore të Ashk-së, si dhe në faqen zyrtare on_line) ,,

Pas përfundimit të afatit **të na konfirmoni nëse ka pasur kontestime apo jo** pranë institucionit të Bashkisë Devoll.

Në bashkëpunim me ju !

Bashkëlidhur: Genplani i pasurisë

DREJTORI
Stavri Mushka

Stavri
Mushka

Digitally signed by
Stavri Mushka
Date: 2023.10.12
14:53:28 +02'00'



Vulosur elektronikisht nga Drejtoria
Vendore Korçë
Date: 2023/10/16 10:45:03 +02'00'
ID: KYKORCE2023101610445632014

Tel: +355 82244642
Faks: +3558224464

Shënim : Ky dokument është gjeneruar dhe vulosur me anë

GENPLAN

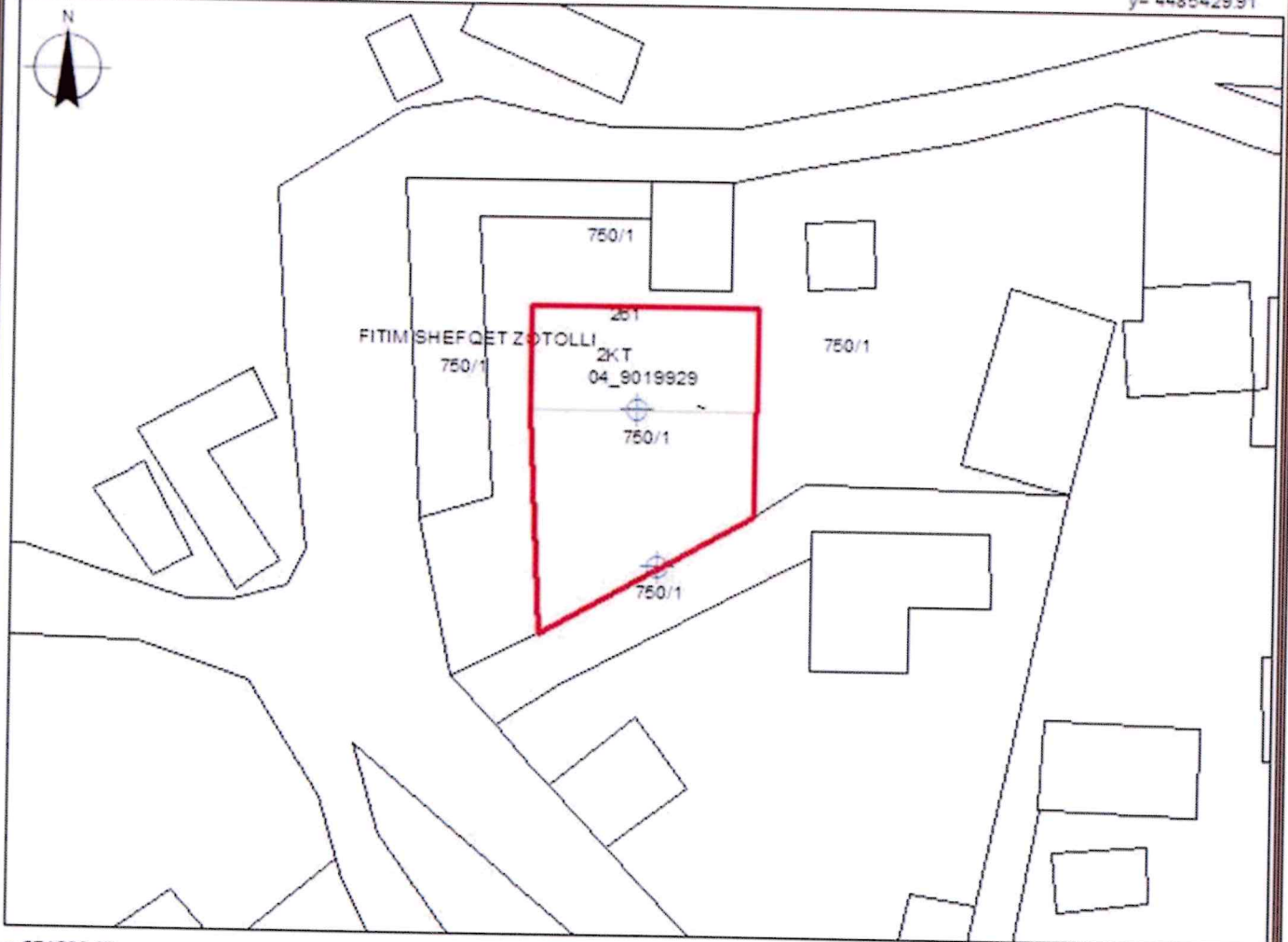
DREJTORIA E ASHK : KORÇË
QARKU: KORÇË
BA SHKIA: DEVOLL
ZONA KADASTRALE: 1036
ADRESA E PA SURISË: ARZE
INDEKSI I HARTËS: DV-ARZE-55
SHKALLA: 1:500
DATA: 10/10/2023

NUMRI UNIK (INDEKSI): 04_9019929
NR. I APLIKIMIT: 261
NR. PA SURISË: 750/1
SIPËRFAQE E PARCELËS NDËRTIMORE = 300
PR. SHTET = PO PR. E TË TRETËVE = PR. TË VET =
SIPËRFAQE E BAZËS SË NDËRTIMIT = 117.6
POSEDUESI: FITIM SHEFQET ZOTOLLI
emër atesia mbiemër

x= 571588.67
y= 4485429.91

KRGJSH

x= 571678.67
y= 4485429.91



x= 571588.67
y= 4485384.07

x= 571678.67
y= 4485384.07

KUFITARËT:

VERI Nr.Pas 750/1
JUG Nr.Pas 750/1
LINDJE Nr.Pas 750/1
PERENDIM Nr.Pas 750/1

Legjenda

- NDERTESA
- HYRJA
- KUFI PARCELE

SEKTORI I HARTOGRAFISË:

SPECIALIST ELENA PIKULI
PËRGJEGJËS FATION BASHLLARI

Digitally signed by
Elena Pikuli
Date: 2023.10.11
08:41:11 +0200

SEKTORI I ÇËSHTJEVE TË PRONËSISË:

SPECIALIST HENRI GRABOCKA
PËRGJEGJËS FATION BASHLLARI

Digitally signed by
Henri Grabocka
Date: 2023.10.11
16:52:44 +0200



Vulosur elektronikisht nga Drejtoria
Vendore Korçe
Date: 2023/10/12 15:12:12 +0200
T0WEKORCE2023101215120479014

Stëvri Muehka
Digitally signed by
Stëvri Muehka
Date: 2023.10.11
14:53:29 +0200

MUSHKA
mbiemër

Digitally signed by
Fation Bashllari
Date: 2023.10.11
14:53:13 +0200

nënshkrimi



REPUBLIKA E SHQIPËRISË
AGJENCIA SHTETËRORE E KADASTRËS
DREJTORIA VENDORE KORÇË

H.G.

Nr. 4502 Prot.

Datë 16/10 / 2023

Lënda: Kërkesë për afishim publik.

AGJENCIA SHTETËRORE E KADASTRËS TIRANË

BASHKISË KORÇË

NJËSISË ADMINISTRATIVE VITHKUQ

Agjencia Shtetërore e Kadastrës, Drejtoria Vendore Korçë, në zbatim të ligjit nr. 20 datë 05.03.2020 , “Për Përfundimin E Proceseve Kalimtare Të Pronësisë Në Republikën e Shqipërisë“ si dhe në zbatim të Vendimit Nr. 827, datë 30.09.2020 “Për përcaktimin e rregullave të hollësishme për miratimin e dokumentit të pronësisë të objekteve pa titull pronësie, trojeve të tyre funksionale dhe të oborreve në përdorim “ ka marrë në shqyrtim kërkesën me nr. 14867 prot. datë 19.07.2021 me subjekt: **Kristo Tasi Duni**.

Nga procesverbali i verifikimit në terren rezulton se objekti ndodhet në fshatin Vithkuq, Bashkia Korçe, me këto të dhëna:

- Z.K. 3790 , nr.pas : 257/1000
- Sip.parcelës ndërtimore: 912.2 m²
- Sip. e bazës së ndërtimit: 101.5 m² + 31.8 m²
- Numri i kateve : 1 kat+ Pod, 1 kat.

Pasuritë Kufitare

- Veri Nr. Pasurie: 903
- Jug Nr. Pasurie: 257/5
- Lindje Nr. Pasurie: 257/2
- Perëndim Nr.Pasurie: 257/6, 903

Për sa më sipër kërkojmë, që të bëhet afishimi on-line në faqen zyrtare të A.SH.K., kjo bazuar në pikën 22 të VKM-së Nr.827,datë 30.09.2020, sipas të cilës “Të dhënat e kërkesës për miratimin e dokumentit të pronësisë, si dhe atij të evidentimit në terren sipas genplanit me të gjitha elementet bëhen publike për 30 (

tridhjetë ditë), në ambjentet e njësisë administrative ku gjendet pasuria, në ambjentet e drejtorisë vendore të Ashk-së, si dhe në faqen zyrtare on_line) ,,

Pas përfundimit të afatit të na konfirmoni nëse ka pasur kontestime apo jo pranë institucionit të Bashkisë Korçë.

Në bashkëpunim me ju !

Bashkëlidhur: Genplani i pasurisë

DREJTORI
Stavri Mushka

Stavri
Mushka

Digitally signed by
Stavri Mushka
Date: 2023.10.12
14:46:47 +02'00'



Vulosur elektronikisht nga Drejtoria
Vendore Korçë
Date: 2023/10/16 10:54:44 +02'00'
WIKORCE2023101610543709014

Tel: +355 82244642
Faks: +3558224464

Shënim : Ky dokument është gjeneruar dhe vulosur me anë

GENPLAN

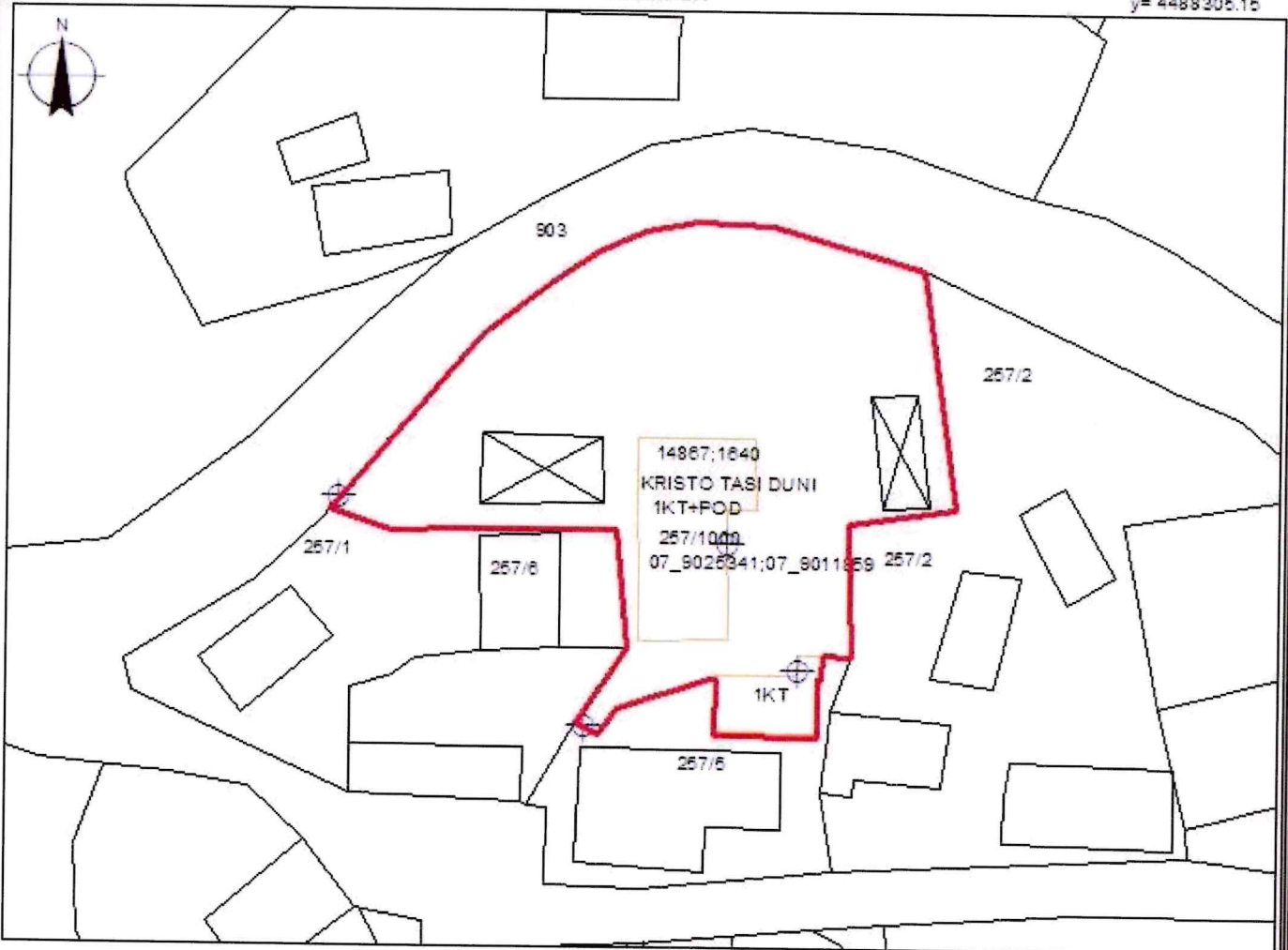
DREJTORIA E ASHK : KORÇË
QARKU: KORÇË
BASHKIA: KORÇË
ZONA KADASTRALE: 3790
ADRESA E PA SURISË: MTHKUQ
INDEKSI I HARTËS: KO-34-126-(99-D)
SHKALLA: 1:500
DATA: 11/10/2023

NUMRI UNIK (INDEKSI): 07_9025341
NR. I APLIKIMIT: 14867
NR. PA SURISË: 257/1000
SIPËRFAQE E PARCELËS NDËRTIMORE = 912.2
PR. SHTET = PO PR. E TË TRETËVE = PR. TË VET =
SIPËRFAQE E BAZËS SË NDËRTIMIT = 101.5+31.8
POSEDUESI: KRISTO TASI DUNI
emër atesia mbiemër

x= 549258.78
y= 4488205.15

KRGJSH

x= 549248.78
y= 4488205.15



x= 549258.78
y= 4488239.31

Legjenda

x= 549248.78
y= 4488239.31

KUFITARËT:

VERI Nr.Pas 903
JUG Nr.Pas 257/5
LINDJE Nr.Pas 257/2
PERENDIM Nr.Pas 257/6;903

- HYRJA
- NDERTESA
- HARTA
- KUFIPARCELE

SEKTORI I HARTOGRAFISË:

Elena Pikuli
Digitally signed by Elena Pikuli
Date: 2023.10.11 08:55:39 +0200

SEKTORI I ÇËSHITJEVE TË PRONËSISË:

Henri Grabocka
Digitally signed by Henri Grabocka
Date: 2023.10.11 10:55:32 +0200

SPECIALIST ELENA PIKULI

SPECIALIST HENRI GRABOCKA

PËRGJEGJËS FATION BASHLLARI

PËRGJEGJËS FATION BASHLLARI

Fation Bashllari
Digitally signed by Fation Bashllari
Date: 2023.10.12 14:42:55 +0200

Stavri Mushka
Digitally signed by Stavri Mushka
Date: 2023.10.12 16:46:45 +0200

DREJTORIA E ASHK



Vulosur elektronikisht nga Drejtoria
Vendore Korçë
Date: 2023.10.12 14:42:55 +0200
1011KORCE2023101215132525014

emër

MUSHKA
mbiemër

nënshkrimi

H.G.



REPUBLIKA E SHQIPËRISË
AGJENCIA SHTETËRORE E KADASTRËS
DREJTORIA VENDORE KORÇË

Nr. 4501 Prot.

Datë 10 / 10 / 2023

Lënda: Kërkesë për afishim publik.

AGJENCIA SHTETËRORE E KADASTRËS TIRANË

BASHKISË DEVOLL

NJËSISË ADMINISTRATIVE HOÇISHT

Agjencia Shtetërore e Kadastrës, Drejtoria Vendore Korçë, në zbatim të ligjit nr. 20 datë 05.03.2020 , “Për Përfundimin E Proceseve Kalimtare Të Pronësisë Në Republikën e Shqipërisë” si dhe në zbatim të Vendimit Nr. 827, datë 30.09.2020 “Për përcaktimin e rregullave të hollësishme për miratimin e dokumentit të pronësisë të objekteve pa titull pronësie, trojeve të tyre funksionale dhe të oborreve në përdorim “ ka marrë në shqyrtim kërkesën me nr. 33 prot. datë 10.01.2022 me subjekt: **Taibe Saliko Demiraj**.

Nga procesverbali i verifikimit në terren rezulton se objekti ndodhet në fshatin Eçmenik, Bashkia Devoll, me këto të dhëna:

- Z.K. 1588 , nr.pas : 79/9
- Sip.parcelës ndërtimore: 183 m²
- Sip. e bazës së ndërtimit: 47.5 m²
- Numri i kateve : 2 kate.

Pasuritë Kufitare

- Veri Nr. Pasurie: 79/10
- Jug Nr. Pasurie: 79/8
- Lindje Nr. Pasurie: 279/17
- Perëndim Nr.Pasurie: 279/20

Për sa më sipër kërkojmë, që të bëhet afishimi on-line në faqen zyrtare të A.SH.K., kjo bazuar në pikën 22 të VKM-së Nr.827,datë 30.09.2020, sipas të cilës “Të dhënat e kërkesës për miratimin e dokumentit të pronësisë, si dhe atij të evidentimit në terren sipas genplanit me të gjitha elementet bëhen publike për 30 (

tridhjetë ditë), në ambjentet e njësisë administrative ku gjendet pasuria, në ambjentet e drejtorisë vendore të Ashk-së, si dhe në faqen zyrtare on_line) ,,

Pas përfundimit të afatit të na konfirmoni nëse ka pasur kontestime apo jo pranë institucionit të Bashkisë Devoll.

Në bashkëpunim me ju !

Bashkëlidhur: Genplani i pasurisë

DREJTORI
Stavri Mushka

Stavri
Mushka

Digitally signed by
Stavri Mushka
Date: 2023.10.12
14:35:38 +02'00'



Tel: +355 82244642
Faks: +3558224464

Shënim : Ky dokument është gjeneruar dhe vulosur me anë

GENPLAN

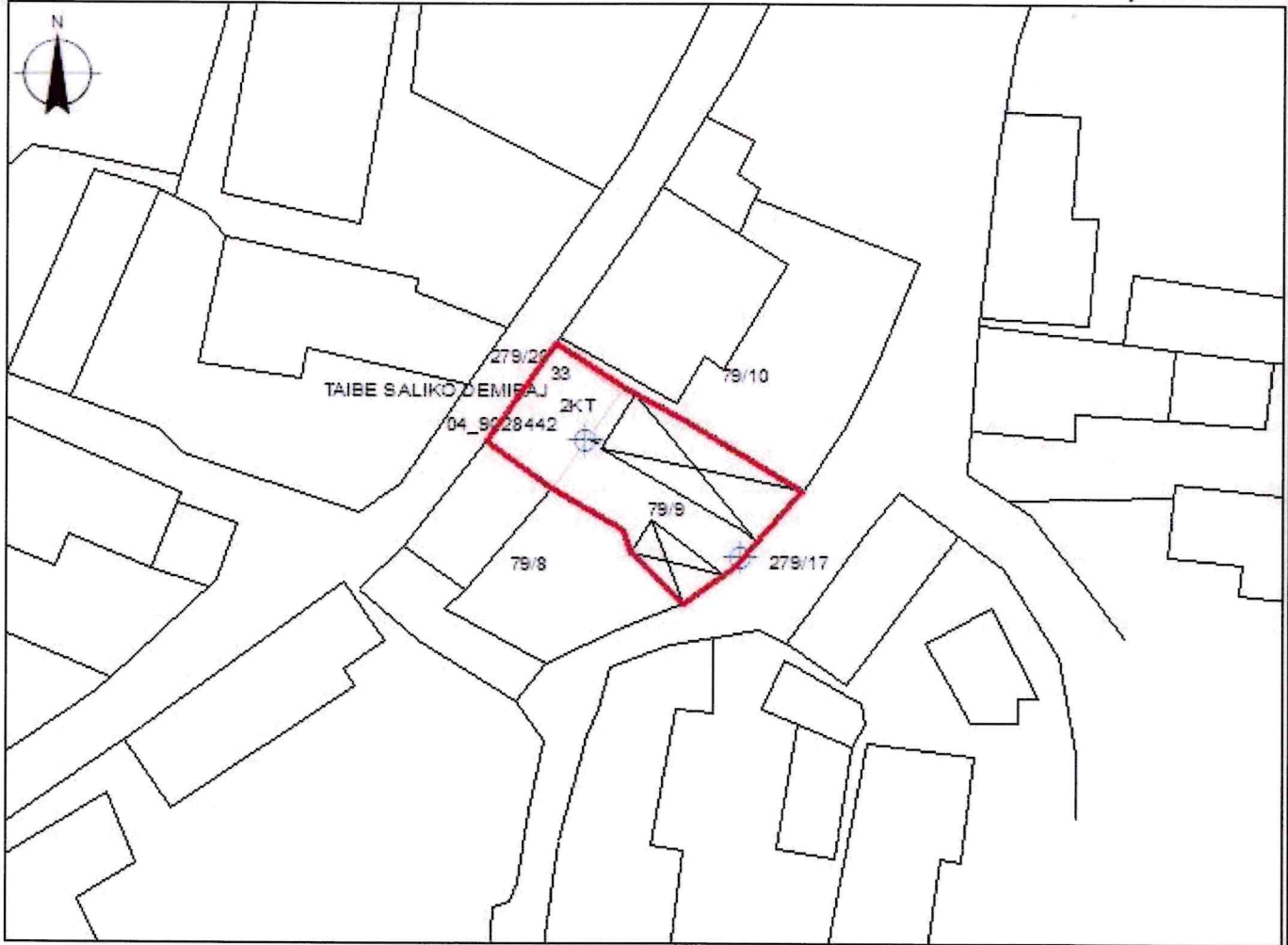
DREJTORIA E ASHK : KORÇË
QARKU: KORÇË
BA SHKIA: DEVOLL
ZONA KADASTRALE: 1588
ADRESA E PA SURISË: EÇMENIK
INDEKSI I HARTËS: DV-ECME-55
SHKALLA: 1:500
DATA: 10/10/2023

NUMRI UNIK (INDEKSI): 07_9011432:04_9028442
NR. I APLIKIMIT: 1120:33
NR. PA SURISË: 79/9
SIPËRFAQE E PARCELËS NDËRTIMORE = 183
PR. SHTET = PO PR. E TË TRETËVE = PR. TË VET =
SIPËRFAQE E BAZËS SË NDËRTIMIT = 47.5
POSEDUESI: TAIBE SALIKO DEMIRAJ
emër atesia mbiemër

x= 577135.4
y= 4501946.57

KRGJSH

x= 577225.4
y= 4501946.57



x= 577135.4
y= 4501880.73

x= 577225.4
y= 4501880.73

KUFITARËT:

VERI Nr.Pas 79/10
JUG Nr.Pas 79/8
LINDJE Nr.Pas 279/17
PERENDIM Nr.Pas 279/20

Legjenda

NDERTESA
HYRJA
KUPI PARCELE

SEKTORI I HARTOGRAFISË:

SPECIALIST ELENA PIKULI
PËRGJEGJËS FATION BASHLLARI

Elena Pkuli
Digitally signed by Elena Pkuli
Date: 2023.10.11 09:11:02Z

SEKTORI I ÇËSHTJEVE TË PRONËSISË:

SPECIALIST HENRI GRABOCKA
PËRGJEGJËS FATION BASHLLARI

Henri Grabocka
Digitally signed by Henri Grabocka
Date: 2023.10.11 10:41:02Z



Vulosur elektronikisht nga Drejtoria
Vendore Korçë
Date: 2023.10.11 14:47:14Z
10xKORCE2023101215144041014

emër

MUSHKA
mbiemër

Stavri Mushka
Digitally signed by Stavri Mushka
Date: 2023.10.12 14:53:02Z

nënshkrimi