



REPUBLIKA E SHQIPËRISË

AGJENCIA SHTETËRORE E KADASTRËS
DREJTORIA VENDORE SARANDE

Nr. 13222 Prot.

Sarandë, më 18.10.2023

NJOFTIM PËR SHPALLJE PUBLIKE

Ju njoftojme se subjekti Sanie Tare Huda ka aplikuar për kalimin e pronësisë të objektit të ndërtuar para datës 10.08.1991.

Në zbatim të VKM 827/2020 "Percaktimin e rregullave të hollësishme për miratimin e dokumentit të pronësisë të objekteve pa titull pronësie, trojeve të tyre funksionale dhe të oborreve në përdorim", **kreu II pika 22** bëhet: Njoftimi Publik dhe Afishimi 30 Ditor për vazhdimin e procedurës së kalimit të pronësisë të pasurisë së paluajtshme me numër 11/36 mbi planshentën J-34-5-(36-A) në zonën kadastrale 1464, që i përket Delvinw, Bashkia Delvinë, me sipërfaqe të parcelës ndërtimore **300 m²** dhe sipërfaqe të bazës së ndërtimit **78.7 m²**, në pronësi të Sanie Tare Huda.

Bashkangjitur po ju vendosim në dispozicion kopje të genplan.


Të gjithë personat e interesuar të cilët mund të kenë pretendime mbi këtë sipërfaqe, të paraqesin pretendimet e tyre brenda periudhës 30 ditore të Afishimit Publik, me qëllim pezullimin e procedurave të kalimit të pronësisë.

Ky njoftim mbahet në 3-kopje një prej të cilave afishohet në ambjentet e ASHK – Sarandë, 1- në ambjentet e Bashkisë Delvinë, dhe tjetra i bashkohet praktikës.

DREJTOR

Alda AIDA DEMI
Demi

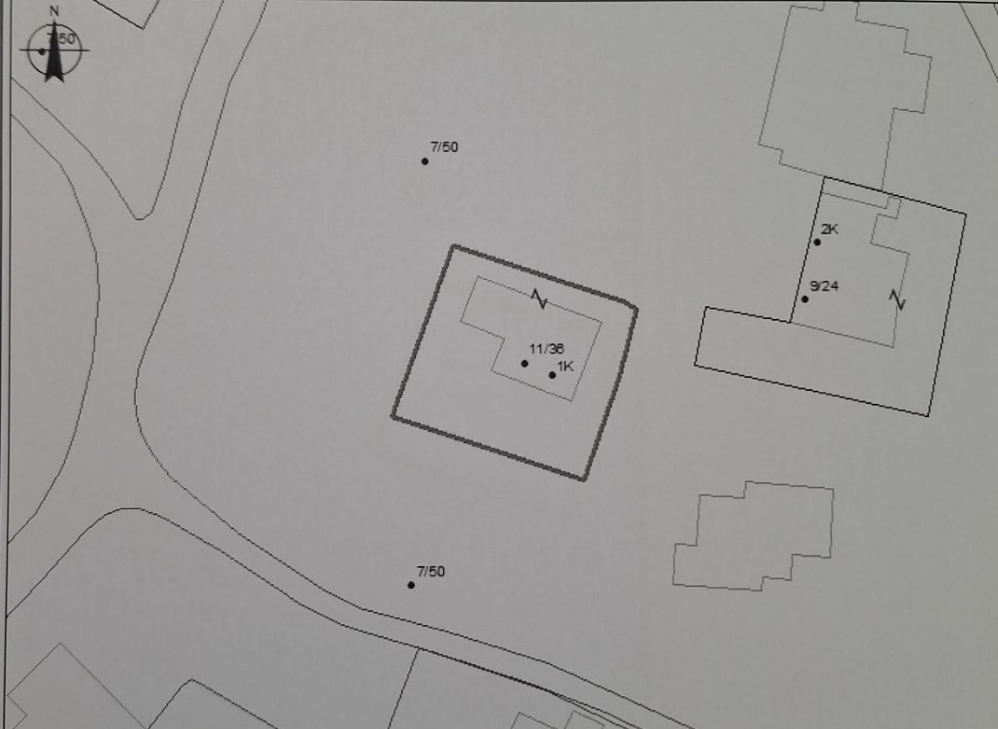
Digitally signed by
Alda Demi
Date: 2023.10.19
15:14:29 +02'00'



GENPLAN

| | | |
|--|--|------------|
| DREJTORIA E ALUIZNI-T : SARANDE | NUMRI UNIK (INDEKS): | 11_9028201 |
| QARKU: VLORE | NR. I APLIKIMIT: | 20878 |
| BASHKIA: DELVINE | NR. PA SURISË: | 11/36 |
| ZONA KADA STRALE: 1464 | SIPËRFAQE E PARCELËS NDËRTIMORE = | 300 |
| ADRESA E PA SURISË: DELVINE | PR. SHTET = PO PR. E TË TRETËVE = JO PR. TË VET = JO | |
| INDEKSI I HARTËS: J - 34 - 5 - (36-A) | SIPËRFAQE E BAZËS SË NDËRTIMIT = | 78.7 |
| SHKALLA: 1:500 | POSEDUESI: SANIE TARE HUDA | |
| DATA: 25/09/2023 | emër atesia mbiemër | |

x= 508379.28 y= 4424643.37 KRGJ SH x= 508469.28 y= 4424643.37



x= 508379.28 y= 4424577.54 x= 508469.28 y= 4424577.54

| | |
|----------------------|-------------------|
| KUFITARËT: | Legjenda |
| VERI Nr.Pas 7/50 | ⊕ Hyrje ne objekt |
| JUG Nr.Pas 7/50 | □ Objekt |
| LINDJE Nr.Pas 7/50 | □ Parcel |
| PERENDIM Nr.Pas 7/50 | — KUFI PARCELE |

SEKTORI I LEGALIZIMIT, ÇËSHTJEVE TE PRONËSISË DHE PROCESEVE HARTOGRAFIKE

| | | | |
|------------|-------|--------|--|
| SPECIALIST | ERMEN | STROKA | <small>Ermen Stroka Digitally signed by Ermen Stroka Date: 2023.09.25 16:28:21 +02'00'</small> |
| PERGJEGJES | ERALD | LIKA | <small>Erald Liqa Digitally signed by Erald Liqa Date: 2023.09.25 16:28:48 +02'00'</small> |

DREJTOR / PËRFAQËSUESI I SUBJEKTIT: AIDA DEMI
emër mbiemër nënshkrimi



REPUBLIKA E SHQIPËRISË

AGJENCIA SHTETËRORE E KADASTRËS
DREJTORIA VENDORE SARANDE

Nr. 13276 Prot.

Sarandë, më 19.10.2023

NJOFTIM PËR SHPALLJE PUBLIKE

Ju njoftojme se subjekti Meafte Barjami ka aplikuar për kalimin e pronësisë të objektit të ndërtuar para datës 10.08.1991.

Në zbatim të VKM 827/2020 "Percaktimin e rregullave të hollësishme për miratimin e dokumentit të pronësisë të objekteve pa titull pronësie, trojeve të tyre funksionale dhe të oborreve në përdorim", **kreu II pika 22** bëhet: Njoftimi Publik dhe Afishimi 30 Ditor për vazhdimin e procedurës së kalimit të pronësisë të pasurisë së paluajtshme me numër 15/318 mbi planshentën J-34-5-(36-C) në zonën kadastrale 1464, që i përket Delvinw, Bashkia Delvinë, me sipërfaqe të parcelës ndërtimore **300 m²** dhe sipërfaqe të bazës së ndërtimit **23.7 m²**, në pronësi të Meafte Saliko Barjami.

Bashkangjitur po ju vendosim në dispozicion kopje të genplan.


Të gjithë personat e interesuar të cilët mund të kenë pretendime mbi këtë sipërfaqe, të paraqesin pretendimet e tyre brenda periudhës 30 ditore të Afishimit Publik, me qëllim pezullimin e procedurave të kalimit të pronësisë.

Ky njoftim mbahet në 3-kopje një prej të cilave afishohet në ambjentet e ASHK – Sarandë, 1- në ambjentet e Bashkisë Delvinë, dhe tjetra i bashkohet praktikës.

DREJTOR

**Alda
Demi**

Digitally signed by
AIDA DEMI
Date: 2023.10.19
15:14:56 +02'00'



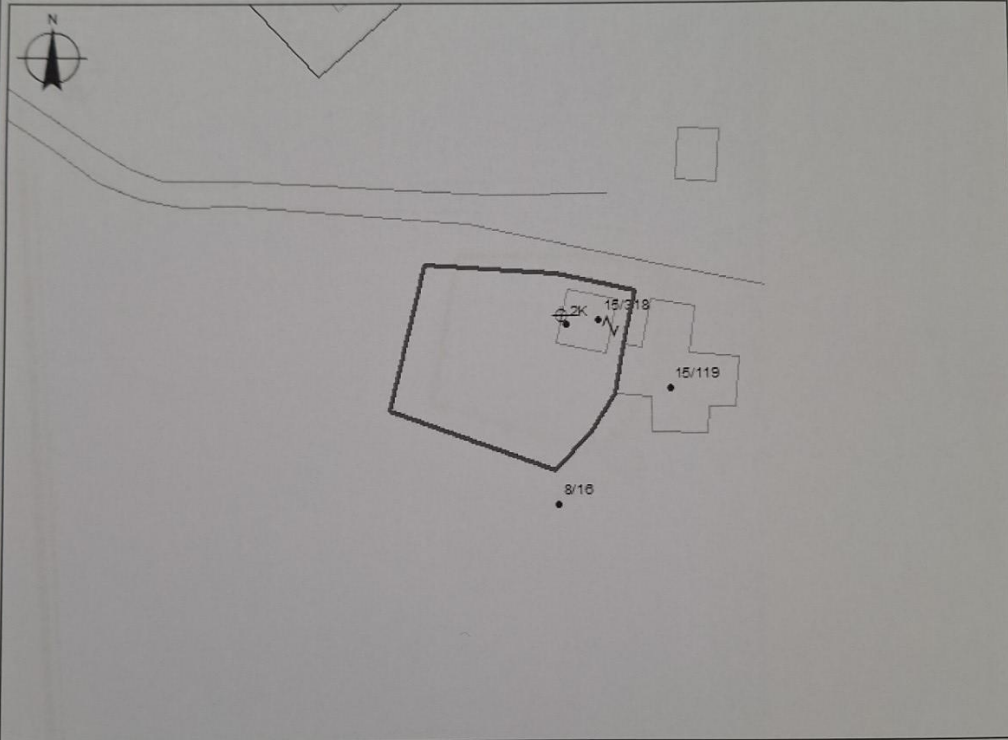
GENPLAN

| | | |
|---|---|-----------------------|
| DREJTORIA E ALUIZNI-T: SARANDE | NUMRI UNIK (INDEKSI): | 11_9030072,11_9030091 |
| QARKU: VLORE | NR. I APLIKIMIT: | 4136/55 |
| BASHKIA: DELVINE | NR. PASURISË: | 15/318 |
| ZONA KADASTRALE: 1464 | SIPËRFAQE E PARCËS NDËRTIMORE = | 300 |
| ADRESA E PASURISË: DELVINE | PR. SHITET = PO PR. E TË TRETËVE = JO PR. TË VET = JO | |
| INDEKSI I HARTËS: J - 34 - 5 - (36-C) | SIPËRFAQE E BAZËS SË NDËRTIMIT = | 23 |
| SHKALLA: 1:500 | POSEDUESI: MEAFTE SALIKO BARJAMI | |
| DATA: 12/10/2023 | emër atesia mbiemër | |

x= 508308.39
y= 4423398.53

KRGJSH

x= 508398.39
y= 4423398.53



x= 508308.39
y= 4423332.7

Legjenda

x= 508398.39
y= 4423332.7

KUFITARËT:

VERI Nr.Pas 8/16
JUG Nr.Pas 15/119
LINDJE Nr.Pas 15/119
PERENDIM Nr.Pas 15/119

☉ Hyrje ne objekt

▭ Objekt

▭ Parcel

— KUFI PARCELE

SEKTORI I LEGALIZIMIT, ÇËSHITJEVE TE PRONËSISË DHE PROCESIVE HARTOGRAFIKE

SPECIALIST ERMEN STROKA Ermen

Digitally signed by
Ermen Stroka
Date: 2023.10.16
08:59:08 +02'00'

PERGJEGJES ERALD LIKA Stroka

Ermen
LIKA

DREJTOR / PËRFAQËSUESI SUBJEKTIT: AIDA

DEMI

emër

mbiemër

nënshkrimi

DREJTORIA VENDORE SARANDE

Nr. 13223 Prot.

Sarandë, më 18.10.2023

NJOFTIM PËR SHPALLJE PUBLIKE

Ju njoftojme se subjekti Nikolla Llazo Cabiri ka aplikuar për kalimin në pronësi të objektit të ndërtuar para datës 10.08.1991.

Në zbatim të VKM 827/2020 "Percaktimin e rregullave të hollësishme për miratimin e dokumentit të pronësisë të objekteve pa titull pronësie, trojeve të tyre funksionale dhe të oborreve në përdorim", **kreu II pika 22** bëhet: Njoftimi Publik dhe Afishimi 30 Ditor për vazhdimin e procedurës së kalimit të pronësisë të pasurisë së paluajtshme me numër 12/18 mbi planshentën J-34-5-(81-c) në zonën kadastrale 8641, që i Përket Sarandë, Bashkia Sarandë, me sipërfaqe të parcelës ndërtimore **190 m²** dhe sipërfaqe të bazës së ndërtimit **108.8 m²**, në bashkpronësi të Nikolla LLazo Cabiri, Llambraq Llazo Cabiri dhe Kristaq Llazo Cabir sipas Deklaratës Noteriale nr 1707rep, 859kol, datë 26.09.2023.

Bashkangjitur po ju vendosim në dispozicion kopje të genplan.

Të gjithë personat e interesuar të cilët mund të kenë pretendime mbi këtë sipërfaqe, të paraqesin pretendimet e tyre brenda periudhës 30 ditore të Afishimit Publik, me qëllim pezullimin e procedurave të kalimit të pronësisë.

Ky njoftim mbahet në 3-kopje një prej të cilave afishohet në ambjentet e ASHK – Sarandë, 1- në ambjentet e Bashkisë Sarandë, dhe tjetra i bashkohet praktikës.

DREJTOR

Alda
Demi

Digitally signed by Alda
Demi
Date: 2023.10.19 15:13:53
+02'00'



Vulosur elektronikisht nga Drejtorja
Vendore Sarandë
Date: 2023/10/19 15:19:38 +02'00'
31j0SARANDE2023101915193109014

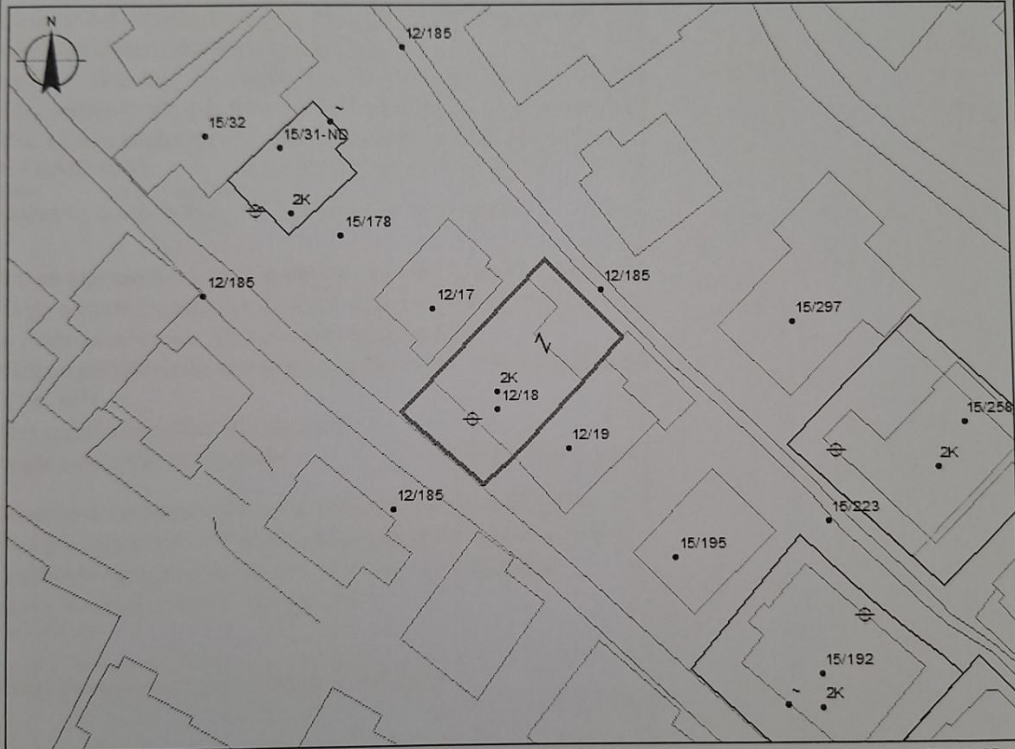
GENPLAN

| | | |
|---|---|------------|
| DREJTORIA E ALUIZNI-T : SARANDE | NUMRI UNIK (INDEKS): | 11_9028692 |
| QARKU: VLORE | NR. I APLIKIMIT: | 1697 |
| BA SHKIA: SARANDE | NR. PA SURISË: | 12/18 |
| ZONA KADA STRALE: 8641 | SIPËRFAQE E PARCELËS NDËRTIMORE = | 190 |
| ADRESA E PA SURISË: LAGJIA 1 | PR. SHETET = PO PR. E TË TRETËVE = JO PR. TË VET = JO | |
| INDEKSI I HARTËS: J - 34 - 5 - (81-C) | SIPËRFAQE E BAZËS SË NDËRTIMIT = | 108.8 |
| SHKALLA: 1:500 | POSEDUESI: NIKOLLA LLAZO | ÇABIRI |
| DATA: 20/07/2023 | LLAMBRAQLLAZO | ÇABIRI |

x= 500951.95
y= 4415715.94

KRGJ SH

x= 501041.95
y= 4415715.94



x= 500951.95
y= 4415650.1

x= 501041.95
y= 4415650.1

KUFITARËT:

VERI Nr.Pas 12/185
JUG Nr.Pas 12/185
LINDJE Nr.Pas 12/19
PERENDIM Nr.Pas 12/17

Legjenda

- Hyrje ne objekt
- Objekt
- Parcel
- KUFI PARCE LE

SEKTORI I LEGALIZIMIT, ÇËSHTJEVE TE PRONËSISË DHE PROCESIVE HARTOGRAFIKE

SPECIALIST ERMEN STROKA
PERGJEGJES ERALD LIKA

Ermen
Stroka
Erald
Lika

Digitaly signed by:
Ermen Stroka
Date: 2023.07.20
12:40:04 +03:00

Digitaly signed by:
Erald Lika
Date: 2023.07.21
12:40:04 +03:00

DREJTOR / PËRFAQËSUESI SUBJEKTTIT: AIDA
emër

DEMI

mbiemër

nënshkrimi