



REPUBLIKA E SHQIPËRISË
AGJENCIA SHTETËRORE E KADASTRËS
DREJTORIA VENDORE LEZHË

Nr. 4472 Prot.

Data, më 22/09/2023

Lënda: Kërkesë për afishimin publik

NJESIA ADMINISTRATIVE KOLSH, BASHKIA LEZHE
AGJENCISË SHTETËRORE TË KADASTRËS

Drejtoria Vendore e Agjencisë Shtetërore të kadastrës Lezhë, në zbatim të VKM Nr. 827, datë 30.09.2020, “Për përcaktimin e rregullave të hollësishme për miratimin e dokumentit të pronësisë, të objekteve pa titull pronësie, trojeve të tyre funksionale dhe të oborreve në përdorim”, ka marrë në shqyrtim vetdeklarimet me Nr. 560 prot, dt. 16.07.2019, Nr. 1645 prot, dt. 27.02.2020 dhe kërkesen nga sistemi e-albania me Nr. 2451 prot, dt. 23.02.2023, **“Për miratimin e dokumentit të pronësisë për Objektin pa Titull pronësie me Trullin Funksional”**, Kodi Unik: 09_9012586; 09_9013671, subjekti vetëdeklarues **Tonin Dode Pernokaj**.

Nga proces-verbali i verifikimit në terren, rezulton se objekti ndodhet në Fshatin Patalej, Njesia Administrative Kolsh, Bashkia Lezhe, në Zonën Kadastrale 2886, me këto të dhëna:

- ZK. 2886, Nr.Pasurie: 230/100
- Sipërfaqe e parcelës ndërtimore: 300 m²
- Sipërfaqe e bazës së ndërtimit: 136.4 m²
- Numri kateve – 1 kat me funksion banimi

Pasuritë kufitare:

- Veri Nr. pasurie: - 230/101
- Jug Nr. pasurie: - 230/101
- Lindje Nr. pasurie: - 230/101
- Perëndim Nr. pasurie: - 230/101

Në zbatim të pikës 22, të VKM Nr. 827, datë 30.09.2020, “Për përcaktimin e rregullave të hollësishme për miratimin e dokumentit të pronësisë, të objekteve pa titull pronësie, trojeve të tyre funksionale dhe të oborreve në përdorim”, në të cilën thuhet: Të dhënat e kërkesës për miratimin e dokumentit të pronësisë si dhe ato të evidentimit në terren, sipas Genplanit me të gjitha elementet bëhen publike për 30 (tridhjetë) ditë, në ambjentet e Bashkise/Njesisë Administrative ku ndodhet pasuria, në ambjentet e Drejtorisë Vendore të ASHK-së si dhe në Faqen Zyrtare on-line të ASHK, kërkojmë nga ana juaj:

1. Publikimin për 30 ditë në ambjentet e Institucionit tuaj dhe në Faqen Web të Drejtorisë së Përgjithshme të ASHK-së, të të dhënave të kërkesës së subjektit të parashtruara më sipër bazuar në evidentimin faktik në terren të objektit.
2. Në momentin e përfundimit të këtij afati jeni të lutur të na njoftoni zyrtarisht nëse ka patur ose jo ankesa apo vërejtje nga subjekte lidhur me pasurinë objekt trajtimi.

Duke ju falenderuar për bashkëpunimin!

DERJTORI
-GENTIAN MALOTAJ-

Gentian
Malotaj

Digitally signed by Gentian
Malotaj
Date: 2023.10.18 13:52:34
+02'00'



Vulosur elektronikisht nga Drejtoria
Vendore Lezhë
Date: 2023/10/18 14:10:59 +02'00'
14KaLEZHE2023101814105288014

Rr. “Kuvendi i Arbërit” Lezhë

Shënim : Ky dokument është gjeneruar dhe vulosur me anë
të një procedure automatike nga një sistem elektronik (Drejtoria Vendore Lezhë)

GENPLAN

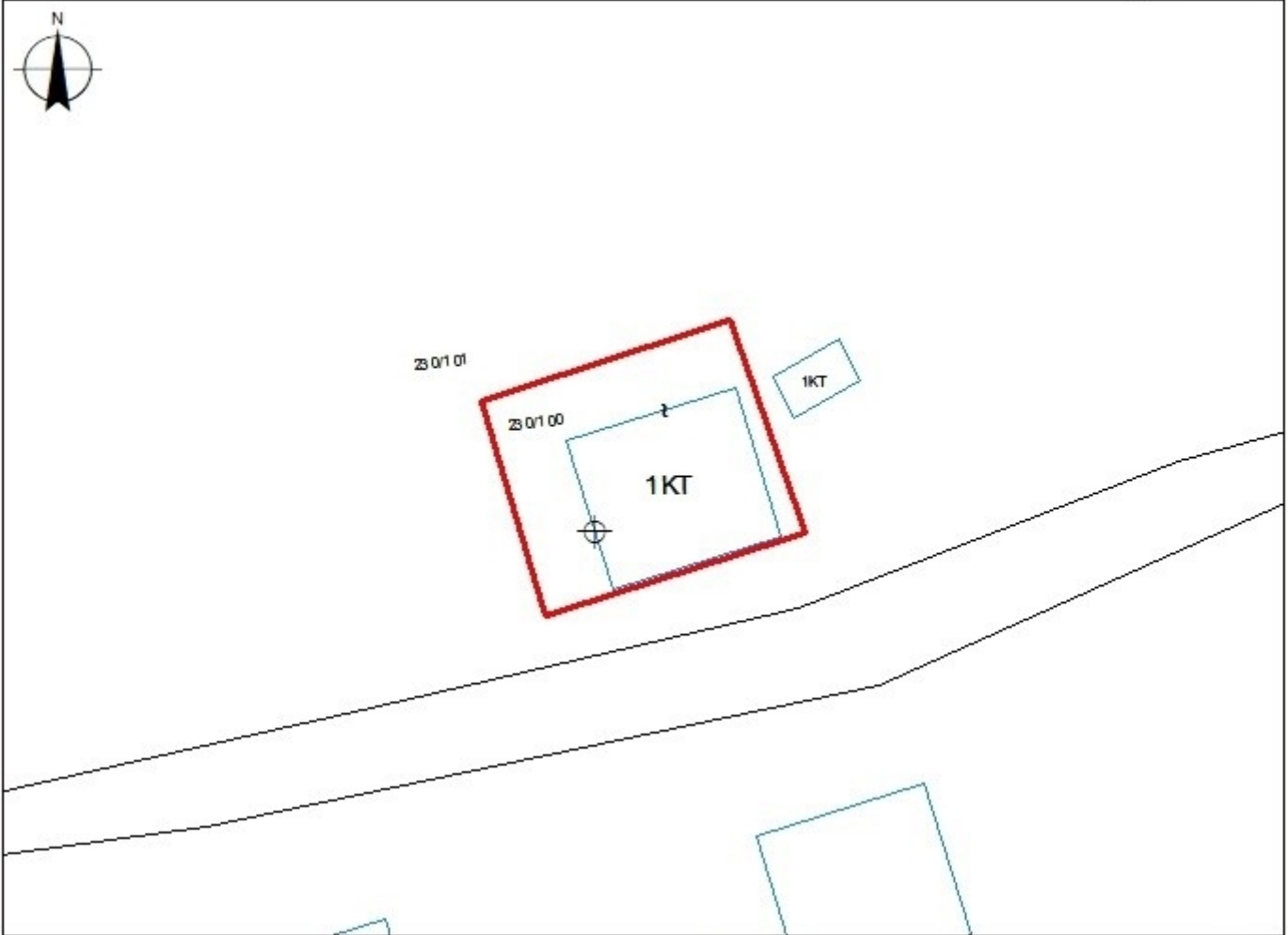
DREJTORIA E ALUIZNI-T : LEZHE
QARKU: LEZHE
BASHKIA: LEZHE
ZONA KADASTRALE: 2886
ADRESA E PAsURISË: PATALEJ
INDEKSI I HARTËS: K-34-76-(166-A)
SHKALLA: 1:500

NUMRI UNIK (INDEKS): 09_9012586 / 09_9013671
NR. I APLIKIMIT: 2451 :560 : 1645
NR. PAsURISË: 230/100
SIPËRFAQE E PARCELËS NDËRTIMORE = 300
PR. SHTET = PR. E TË TRETËVE = PR. TË VET =
SIPËRFAQE E BAZËS SË NDËRTIMIT = 136.4
POSEDUESI: TONIN DOD PERNDOKAJ
emër atesia mbiemër

x= 471972.2
y= 4628194.54

KRGJSH

x= 472062.2
y= 4628194.54



x= 471972.2
y= 4628128.7

Legjenda

x= 472062.2
y= 4628128.7

KUFITARËT:

VERI Nr.Pas 230/101
JUG Nr.Pas 230/101
LINDJE Nr.Pas 230/101
PERENDIM Nr.Pas 230/101

- HYRJE
- NDERTESE
- PARCELE
- KUFI PARCELE

SEKTORI I HARTOGRAFISË: Ardit

SPECIALIST Ing.Ardit FRISKU Frisku

PËRGJEGJËS Ing.Olsjana SMAÇI Olsjana

Smaci

Digitally signed by
Ardit Frisku
Date: 2023.09.18
11:16:26 +02'00'

Digitally signed by
Olsjana Smaci
Date: 2023.09.18
11:23:10 +02'00'

SEKTORI I ÇËSHTJEVE TË PRONËSISË:

SPECIALIST Ing.Ardit FRISKU

PËRGJEGJËS Ing.Olsjana SMAÇI

DRE



Vulosur elektronikisht nga Drejtoria
Vendore Lezhë
Date: 2023.10.18 14:12:47 +02'00'

14N/LEZHE/2023/101814124120614

emër

MALOTAJ

mbiemër

Gentian
Malotaj

nenshkrimi

Digitally signed by
Gentian Malotaj
Date: 2023.10.18
13:52:34 +02'00'



REPUBLIKA E SHQIPËRISË
AGJENCIA SHTETËRORE E KADASTRËS
DREJTORIA VENDORE LEZHË

Nr. 4473 Prot.

Data, më 22/09/2023

Lënda: Kërkesë për afishimin publik

BASHKISË KURBIN
AGJENCISË SHTETËRORE TË KADASTRËS

Drejtorja Vendore e Agjencisë Shtetërore të kadastrës Lezhë, në zbatim të VKM Nr. 827, datë 30.09.2020, “Për përcaktimin e rregullave të hollësishme për miratimin e dokumentit të pronësisë, të objekteve pa titull pronësie, trojeve të tyre funksionale dhe të oborreve në përdorim”, ka marrë në shqyrtim vetdeklarimin me Nr. 273 Prot, date 22.11.2018 dhe kërkesën nga sistemi e-albania me Nr. 12933 prot, dt. 27.09.2021, “***Për miratimin e dokumentit të pronësisë për Objektin pa Titull pronësie me Trullin Funksional***”, Kodi Unik: 09_9026627, subjekti vetëdeklarues **Pellumb Hekuran Sofi**.

Nga proces-verbali i verifikimit në terren, rezultojnë se objekti ndodhet në Fshatin Laç (Sanxhak), Bashkia Kurbin, në Zonën Kadastrale 2365, me këto të dhëna:

- ZK. 2365, Nr.Pasurie: 65/185
- Sipërfaqe e parcelës ndërtimore: 221 m²
- Sipërfaqe e bazës së ndërtimit: 118.83 m²
- Numri kateve – 1 kat me funksion banimi

Pasuritë kufitare:

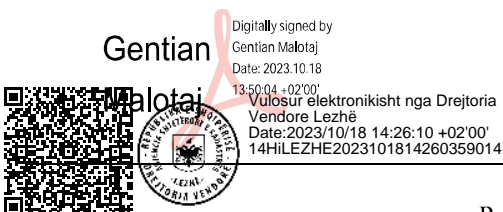
- Veri Nr. pasurie: - 65/186
- Jug Nr. pasurie: - 65/186
- Lindje Nr. pasurie: - 65/186
- Perëndim Nr. pasurie: - 65/186

Në zbatim të pikës 22, të VKM Nr. 827, datë 30.09.2020, “Për përcaktimin e rregullave të hollësishme për miratimin e dokumentit të pronësisë, të objekteve pa titull pronësie, trojeve të tyre funksionale dhe të oborreve në përdorim”, në të cilën thuhet: Të dhënat e kërkesës për miratimin e dokumentit të pronësisë si dhe ato të evidentimit në terren, sipas Genplanit me të gjitha elementet bëhen publike për 30 (tridhjetë) ditë, në ambjentet e Bashkise/Njësisë Administrative ku ndodhet pasuria, në ambjentet e Drejtorisë Vendore të ASHK-së si dhe në Faqen Zyrtare on-line të ASHK, kërkojmë nga ana juaj:

1. Publikimin për 30 ditë në ambjentet e Institucionit tuaj dhe në Faqen Web të Drejtorisë së Përgjithshme të ASHK-së, të të dhënave të kërkesës së subjektit të parashtruara më sipër bazuar në evidentimin faktik në terren të objektit.
2. Në momentin e përfundimit të këtij afati jeni të lutur të na njoftoni zyrtarisht nëse ka patur ose jo ankesa apo vërejtje nga subjekte lidhur me pasurinë objekt trajtimi.

Duke ju falenderuar për bashkëpunimin!

DERJTORI
-GENTIAN MALOTAJ-



Rr. “Kuvendi i Arbërit” Lezhë

Shënim : Ky dokument është gjeneruar dhe vulosur me anë të një procedure automatike nga një sistem elektronik (Drejtoria Vendore Lezhë)

GENPLAN

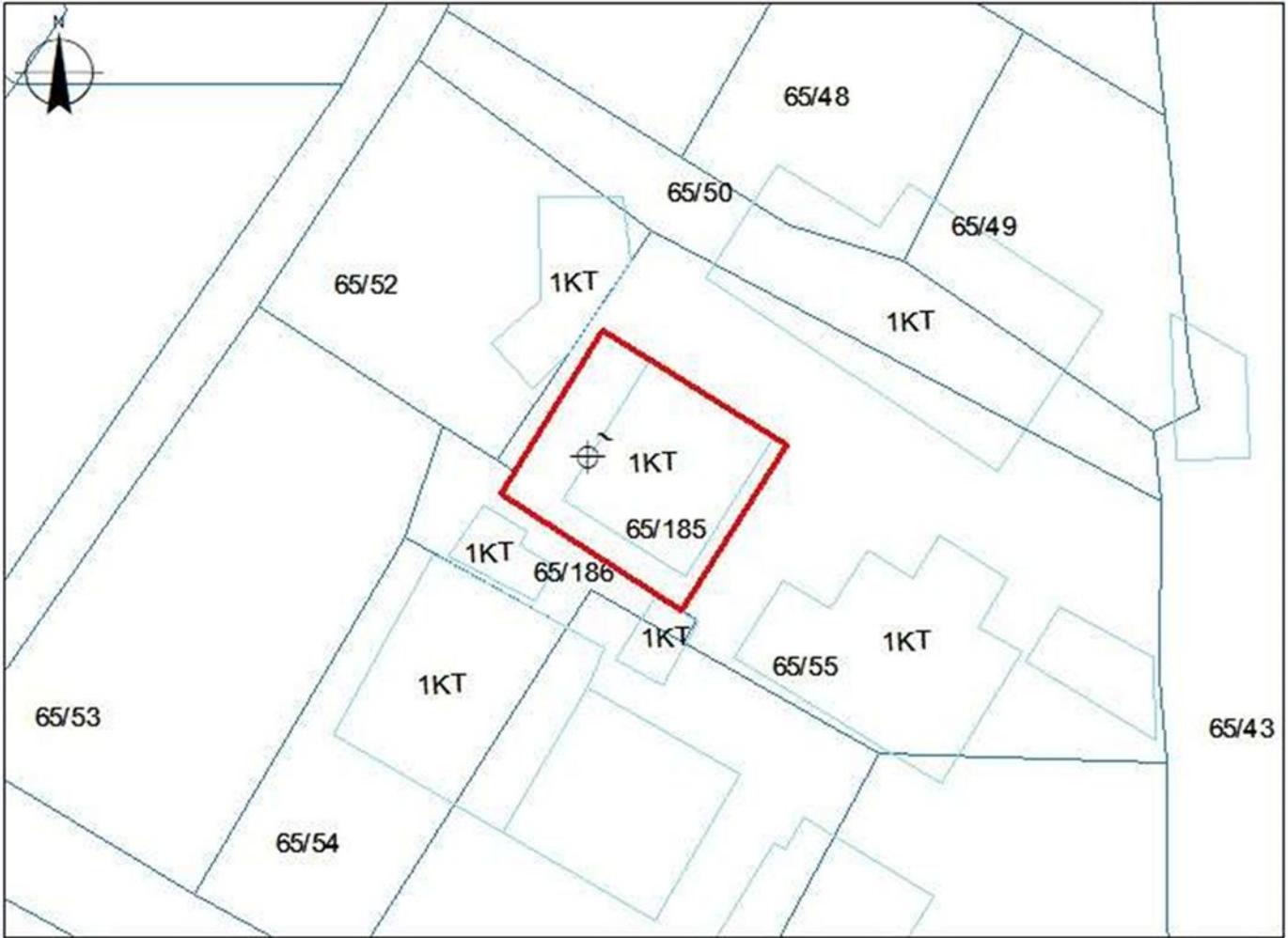
DREJTORIA E ALUIZNI-T: LEZHE
QARKU: LEZHE
BA SHKIA: KURBIN
ZONA KADASTRALE: 2365
ADRESA E PASURISË: FSHAT LAC
INDEKSI I HARTËS: LA-I-3
SHKALLA: 1:500
DATA: 14/09/2023

NUMRI UNIK (INDEKS): 09_9026627
NR. I APLIKIMIT: 12933
NR. PASURISË: 65/185
SIPËRFAQE E PARCELËS NDËRTIMORE = 221
PR. SHTET = PR. E TË TRETËVE = PR. TË VET =
SIPËRFAQE E BAZËS SË NDËRTIMIT = 118.83
POSEDUESI: PELLUMB HEKURAN SOFI
emër atesia mbiemër

x= 475548.25
y= 4811447.37

KRGJSH

x= 475638.25
y= 4811447.37



x= 475548.25
y= 4811381.53

Legjenda

x= 475638.25
y= 4811381.53

KUFITARËT:

VERI Nr.Pas 65/186
JUG Nr.Pas 65/186
LINDJE Nr.Pas 65/186
PERENDIM Nr.Pas 65/186

- HYRJE
- NDËRTESE
- PARCELE
- KUFI PARCELE

SEKTORI I HARTOGRAFISË:

SPECIALIST Ing.Olta FLORINI

Olta Florini
Digitally signed by Olta Florini
Date: 2023.09.14
15:27:03 +02'00'

SEKTORI I ÇËSHTJEVE TË PRONËSISË:

PËRGJEGJËS Ing.Olsjana SMAÇI Olsjana Smaci

Olsjana Smaci
Digitally signed by Olsjana Smaci
Date: 2023.09.18
15:24:29 +02'00'

Gentian Malotaj
Digitally signed by Gentian Malotaj
Date: 2023.10.18
13:50:05 +02'00'

DR



Vulosur elektronikisht nga Drejtoria
Vendore Lezhë
Date: 2023/09/14 14:25:09 +02'00'
14.SALEZHE2023101814250203014

emër

mbiemër

nënshkrimi



REPUBLIKA E SHQIPËRISË
AGJENCIA SHTETËRORE E KADASTRËS
DREJTORIA VENDORE LEZHË

Nr. 4866 Prot.

Data, më 26/10/2023

Lënda: Kërkesë për afishimin publik

NJËSISË ADMINISTRATIVE ZEJMEN, BASHKIA LEZHE
AGJENCISË SHTETËRORE TË KADASTRËS

Drejtoria Vendore e Agjencisë Shtetërore të kadastrës Lezhë, në zbatim të VKM Nr. 827, datë 30.09.2020, “Për përcaktimin e rregullave të hollësishme për miratimin e dokumentit të pronësisë, të objekteve pa titull pronësie, trojeve të tyre funksionale dhe të oborreve në përdorim”, ka marrë në shqyrtim vetdeklarimin me Nr. 1069 prot, date 06.02.2020 dhe nga sistemi e-albania me Nr. 3200 prot, date 19.03.2021, **“Për miratimin e dokumentit të pronësisë për Objektin pa Titull pronësie me Trullin Funksional”**, Kodi Unik: 09_9013095, subjekti vetëdeklarues **Pjeter Mark Gjeloshi**.

Nga proces-verbali i verifikimit në terren, rezulton se objekti ndodhet në Fshatin Zejmen, Njësia Administrative Zejmen, Bashkia Lezhe, në Zonën Kadastrale 3901, me këto të dhëna:

- ZK. 3901, Nr.Pasurie: 82/530
- Sipërfaqe e parcelës ndërtimore: 85.26 m²
- Sipërfaqe e bazës së ndërtimit: 41.74 m²
- Numri kateve – 2 kat me funksion banimi

Pasuritë kufitare:

- Veri Nr. pasurie: - 82/531
- Jug Nr. pasurie: - 82/531
- Lindje Nr. pasurie: - 82/531
- Perëndim Nr. pasurie: - 82/531

Në zbatim të pikës 22, të VKM Nr. 827, datë 30.09.2020, “Për përcaktimin e rregullave të hollësishme për miratimin e dokumentit të pronësisë, të objekteve pa titull pronësie, trojeve të tyre funksionale dhe të oborreve në përdorim”, në të cilën thuhet: Të dhënat e kërkesës për miratimin e dokumentit të pronësisë si dhe ato të evidentimit në terren, sipas Genplanit me të gjitha elementet bëhen publike për 30 (tridhjetë) ditë, në ambjentet e Bashkise/Njesisë Administrative ku ndodhet pasuria, në ambjentet e Drejtorisë Vendore të ASHK-së si dhe në Faqen Zyrtare on-line të ASHK, kërkojmë nga ana juaj:

1. Publikimin për 30 ditë në ambjentet e Institucionit tuaj dhe në Faqen Web të Drejtorisë së Përgjithshme të ASHK-së, të të dhënave të kërkesës së subjektit të parashtruara më sipër bazuar në evidentimin faktik në terren të objektit.
2. Në momentin e përfundimit të këtij afati jeni të lutur të na njoftoni zyrtarisht nëse ka patur ose jo ankesa apo vërejtje nga subjekte lidhur me pasurinë objekt trajtimi.

Duke ju falenderuar për bashkëpunimin!

DERJTORI
-GENTIAN MALOTAJ-

**Gentian
Malotaj**

Digitally signed by Gentian
Malotaj
Date: 2023.10.27 11:25:23
+02'00'



Vulosur elektronikisht nga Drejtoria
Vendore Lezhë
Date: 2023/10/27 11:32:58 +02'00'
14naLEZHE2023102711325142014

Rr. “Kuvendi i Arbërit” Lezhë

Shënim : Ky dokument është gjeneruar dhe vulosur me anë
të një procedure automatike nga një sistem elektronik (Drejtoria Vendore Lezhë)

GENPLAN

DREJTORIA E ALUIZNI-T : LEZHE
QARKU: LEZHE
BASHKIA: LEZHE
ZONA KADASTRALE: 3901
ADRESA E PASURISË: ZEJMEN
INDEKSI I HARTËS: K-34-76-(214-C)
SHKALLA: 1:500

NUMRI UNIK (INDEK S): 09_9013095
NR. I APLIKIMIT: 1069
NR. PASURISË: 82/530
SIPËRFAQE E PARCELË S NDËRTIMORE = 85.26
SIPËRFAQE ME KALIM PRONËSIE =
SIP. SH TET = SIP. E TË TRETËVE =
SIPËRFAQE E BAZË S SË NDËRTIMIT = 41.74
POSEDUESI: PJETER MARK GJELOSHI
emër atesia mbiemër

x= 472111.27
y= 4619426.92

KRGJ SH

x= 472201.27
y= 4619426.92



x= 472111.27
y= 4619361.08

x= 472201.27
y= 4619361.08

KUFITARËT:

VERI Nr.Pas 82/531
JUG Nr.Pas 82/531
LINDJE Nr.Pas 82/531
PERENDIM Nr.Pas 82/531

Legjenda

- HYRJE
- NDERTESE
- PARCELE
- KUFI PARCELE

SEKTORI I HARTOGRAFISË:

Ardit Frisku
SPECIALIST Ing.Ardit FRISKU
PËRGJEGJË S Ing.Olsjana SMAÇI
Olsjana Smaci

SEKTORI I ÇË SH TJEVE TË PRONËSISË:

SPECIALIST Ing.Ardit FRISKU
PËRGJEGJË S Ing.Olsjana SMAÇI

DR



Vulosur elektronikisht nga Drejtoria
Vendore Lezhë
Date: 2023.10.27 11:33:45 +02'00'

STJBIK GENTIAN

emër

MALOTAJ

mbiemër

Gentian
Malotaj

nënshkrimi

Digitally signed by
Gentian Malotaj
Date: 2023.10.27
11:25:24 +02'00'



REPUBLIKA E SHQIPËRISË
AGJENCIA SHTETËRORE E KADASTRËS
DREJTORIA VENDORE LEZHË

Nr. 4865 Prot.

Data, më 26/10/2023

Lënda: Kërkesë për afishimin publik

NJËSISË ADMINISTRATIVE ZEJMEN, BASHKIA LEZHE
AGJENCISË SHTETËRORE TË KADASTRËS

Drejtoria Vendore e Agjencisë Shtetërore të kadastrës Lezhë, në zbatim të VKM Nr. 827, datë 30.09.2020, “Për përcaktimin e rregullave të hollësishme për miratimin e dokumentit të pronësisë, të objekteve pa titull pronësie, trojeve të tyre funksionale dhe të oborreve në përdorim”, ka marrë në shqyrtim kërkesën nga sistemi e-albania me Nr. 2406 prot, date 02.03.2021, “*Për miratimin e dokumentit të pronësisë për Objektin pa Titull pronësie me Truallin Funksional*”, Kodi Unik: 09_9019969, subjekti vetëdeklarues **Fran Nikoll Margjoni**.

Nga proces-verbali i verifikimit në terren, rezulton se objekti ndodhet në Fshatin Pllane, Njësia Administrative Zejmen, Bashkia Lezhe, në Zonën Kadastrale 2995, me këto të dhëna:

- ZK. 2995, Nr.Pasurie: 162/151
- Sipërfaqe e parcelës ndërtimore: 300 m²
- Sipërfaqe e bazës së ndërtimit: 119.7 m²
- Numri kateve – 1 kat me funksion banimi

Pasuritë kufitare:

- Veri Nr. pasurie: - 162/153
- Jug Nr. pasurie: - 162/155, 162/154
- Lindje Nr. pasurie: - 162/154
- Perëndim Nr. pasurie: - 162/156, 162/153

Në zbatim të pikës 22, të VKM Nr. 827, datë 30.09.2020, “Për përcaktimin e rregullave të hollësishme për miratimin e dokumentit të pronësisë, të objekteve pa titull pronësie, trojeve të tyre funksionale dhe të oborreve në përdorim”, në të cilën thuhet: Të dhënat e kërkesës për miratimin e dokumentit të pronësisë si dhe ato të evidentimit në terren, sipas Genplanit me të gjitha elementet bëhen publike për 30 (tridhjetë) ditë, në ambjentet e Bashkise/Njesisë Administrative ku ndodhet pasuria, në ambjentet e Drejtorisë Vendore të ASHK-së si dhe në Faqen Zyrtare on-line të ASHK, kërkojmë nga ana juaj:

1. Publikimin për 30 ditë në ambjentet e Institucionit tuaj dhe në Faqen Web të Drejtorisë së Përgjithshme të ASHK-së, të të dhënave të kërkesës së subjektit të parashtruara më sipër bazuar në evidentimin faktik në terren të objektit.
2. Në momentin e përfundimit të këtij afati jeni të lutur të na njoftoni zyrtarisht nëse ka patur ose jo ankesa apo vërejtje nga subjekte lidhur me pasurinë objekt trajtimi.

Duke ju falenderuar për bashkëpunimin!

DERJTORI
-GENTIAN MALOTAJ-

Gentian
Malotaj

Digitally signed by Gentian
Malotaj
Date: 2023.10.27 11:29:10
+02'00'



Vulosur elektronikisht nga Drejtorja
Vendore Lezhë
Date: 2023/10/27 11:38:01 +02'00'
14waLEZHE2023102711375456014

Rr. “Kuvendi i Arbërit” Lezhe

Shënim : Ky dokument është gjeneruar dhe vulosur me anë
të një procedure automatike nga një sistem elektronik (Drejtorja Vendore Lezhë)

GENPLAN

DREJTORIA E ALUIZNI-T : LEZHE

QARKU: LEZHE

BA SHKIA: LEZHE

ZONA KADASTRALE: 2995

ADRE SA E PASURISË: PLLANE

INDEKSI I HARTËS: 231-C

SHKALLA: 1:500

DATA: 26/10/2023

NUMRI UNIK (INDEKS):

09_9019969

NR. I APLIKIMIT:

2406

NR. PA SURISË:

162/151

SIPËRFAQE E PARCELË S NDËRTIMORE = 300

PR. SHTET =PO PR. E TË TRETËVE =PO PR. TË VET =JO

SIPËRFAQE E BAZË SË NDËRTIMIT = 119.7

POSEDUE SI:

FRAN

NIKOLL

MARGJONI

emër

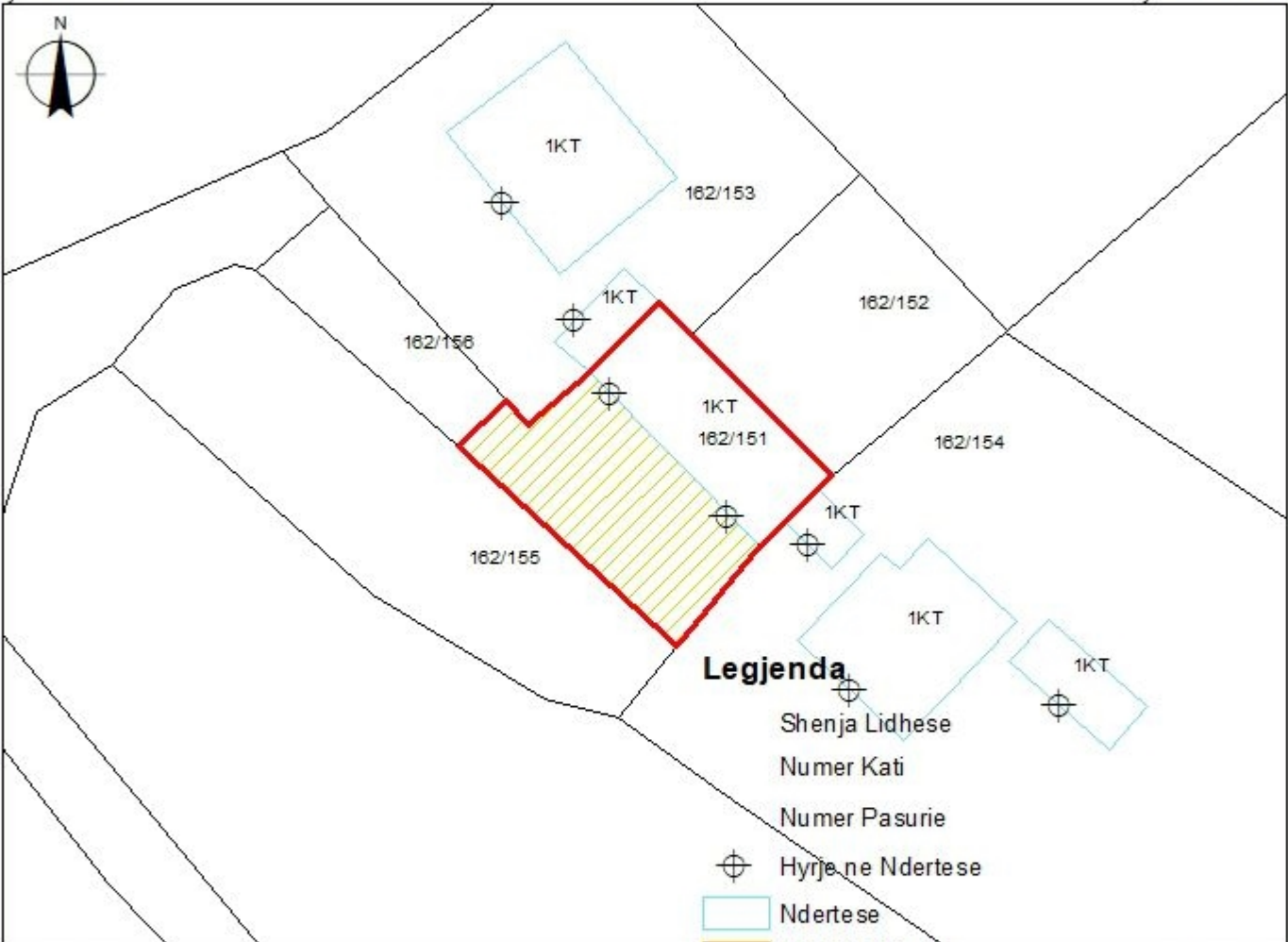
atesia

mbiemër

x= 475021.62
y= 4617419.34

KRGJ SH

x= 475111.62
y= 4617419.34



x= 475021.62
y= 4617353.5

x= 475111.62
y= 4617353.5

KUFITARËT:

VERI Nr.Pas 162/153
JUG Nr.Pas 162/155, 162/154
LINDJE Nr.Pas 162/154
PERENDIM Nr.Pas 162/156, 162/153

- Objekt Ndhimes
- Parcela per VKM
- Shtese
- Parcela
- KUFI PARCE LE

SEKTORI I HARTOGRAFISË:

SPECIALIST Ark. Artmir MAXHUNI
PËRGJEGJË S Ing.Olsjana SMAÇI

Artmir
Maxhuni

Digitally signed by
Artmir Maxhuni
Date: 2023.10.26
10:45:43 +02'00'

SEKTORI I ÇË SHTJEVE TË PRONË SISË:

SPECIALIST Ark.Artmir MAXHUNI
PËRGJEGJË S Ing.Olsjana SMAÇI

Gentian
Malotaj

Digitally signed by
Gentian Malotaj
Date: 2023.10.31
10:30:01 +02'00'

Olsjana
Smaçi

Digitally signed by
Olsjana Smaçi
Date: 2023.10.26
13:35:32 +02'00'

DRE



Vulosur elektronikisht nga Drejtoria
Vendore Lezhë
2023.10.26 13:35:32 +02'00'
14VULEZHE2023103110410272014

emër

MALOTAJ

mbiemër

nënshkrimi



REPUBLIKA E SHQIPËRISË
AGJENCIA SHTETËRORE E KADASTRËS
DREJTORIA VENDORE LEZHË

Nr. 4488 Prot.

Data, më 25/09/2023

Lënda: Kërkesë për afishimin publik

NJESISE ADMINISTRATIVE MAMURRAS, BASHKIA KURBIN
AGJENCISË SHTETËRORE TË KADASTRËS

Drejtoria Vendore e Agjencisë Shtetërore të kadastrës Lezhë, në zbatim të VKM Nr. 827, datë 30.09.2020, “Për përcaktimin e rregullave të hollësishme për miratimin e dokumentit të pronësisë, të objekteve pa titull pronësie, trojeve të tyre funksionale dhe të oborreve në përdorim”, ka marrë në shqyrtim kërkesën nga sistemi e-albania me Nr. 10086 prot, dt. 11.08.2021, “*Për miratimin e dokumentit të pronësisë për Objektin pa Titull pronësie me Truallin Funkcional*”, subjekti vetëdeklarues **Arben Gjin Mardeda**.

Nga proces-verbali i verifikimit në terren, rezulton se objekti ndodhet në Fushe-Mamurras, Njesia Administrative Mamurras, Bashkia Kurbin, në Zonën Kadastrale 1676, me këto të dhëna:

- ZK. 1676, Nr.Pasurie: 191/120
- Sipërfaqe e parcelës ndërtimore: 300 m²
- Sipërfaqe e bazës së ndërtimit: 103.17 m²
- Numri kateve – 1 kat me funksion banimi

Pasuritë kufitare:

- Veri Nr. pasurie: - 191/121
- Jug Nr. pasurie: - 191/121
- Lindje Nr. pasurie: - 191/121
- Perëndim Nr. pasurie: - 191/121

Në zbatim të pikës 22, të VKM Nr. 827, datë 30.09.2020, “Për përcaktimin e rregullave të hollësishme për miratimin e dokumentit të pronësisë, të objekteve pa titull pronësie, trojeve të tyre funksionale dhe të oborreve në përdorim”, në të cilën thuhet: Të dhënat e kërkesës për miratimin e dokumentit të pronësisë si dhe ato të evidentimit në terren, sipas Genplanit me të gjitha elementet bëhen publike për 30 (tridhjetë) ditë, në ambjentet e Bashkise/Njesisë Administrative ku ndodhet pasuria, në ambjentet e Drejtorisë Vendore të ASHK-së si dhe në Faqen Zyrtare on-line të ASHK, kërkojmë nga ana juaj:

1. Publikimin për 30 ditë në ambjentet e Institucionit tuaj dhe në Faqen Web të Drejtorisë së Përgjithshme të ASHK-së, të të dhënave të kërkesës së subjektit të parashtruara më sipër bazuar në evidentimin faktik në terren të objektit.
2. Në momentin e përfundimit të këtij afati jeni të lutur të na njoftoni zyrtarisht nëse ka patur ose jo ankesa apo vërejtje nga subjekte lidhur me pasurinë objekt trajtimi.

Duke ju falenderuar për bashkëpunimin!

DERJTORI
-GENTIAN MALOTAJ-

Digitally signed by
Gentian Malotaj
Date: 2023.10.31 16:10:41
+02'00'



Vulosur elektronikisht nga Drejtoria
Vendore Lezhë
Date: 2023/10/31 16:18:22 +02'00'
14weLEZHE2023103116181555014

Rr. “Kuvendi i Arbërit” Lezhë

Shënim : Ky dokument është gjeneruar dhe vulosur me anë të një procedure automatike nga një sistem elektronik (Drejtoria Vendore Lezhë)

GENPLAN

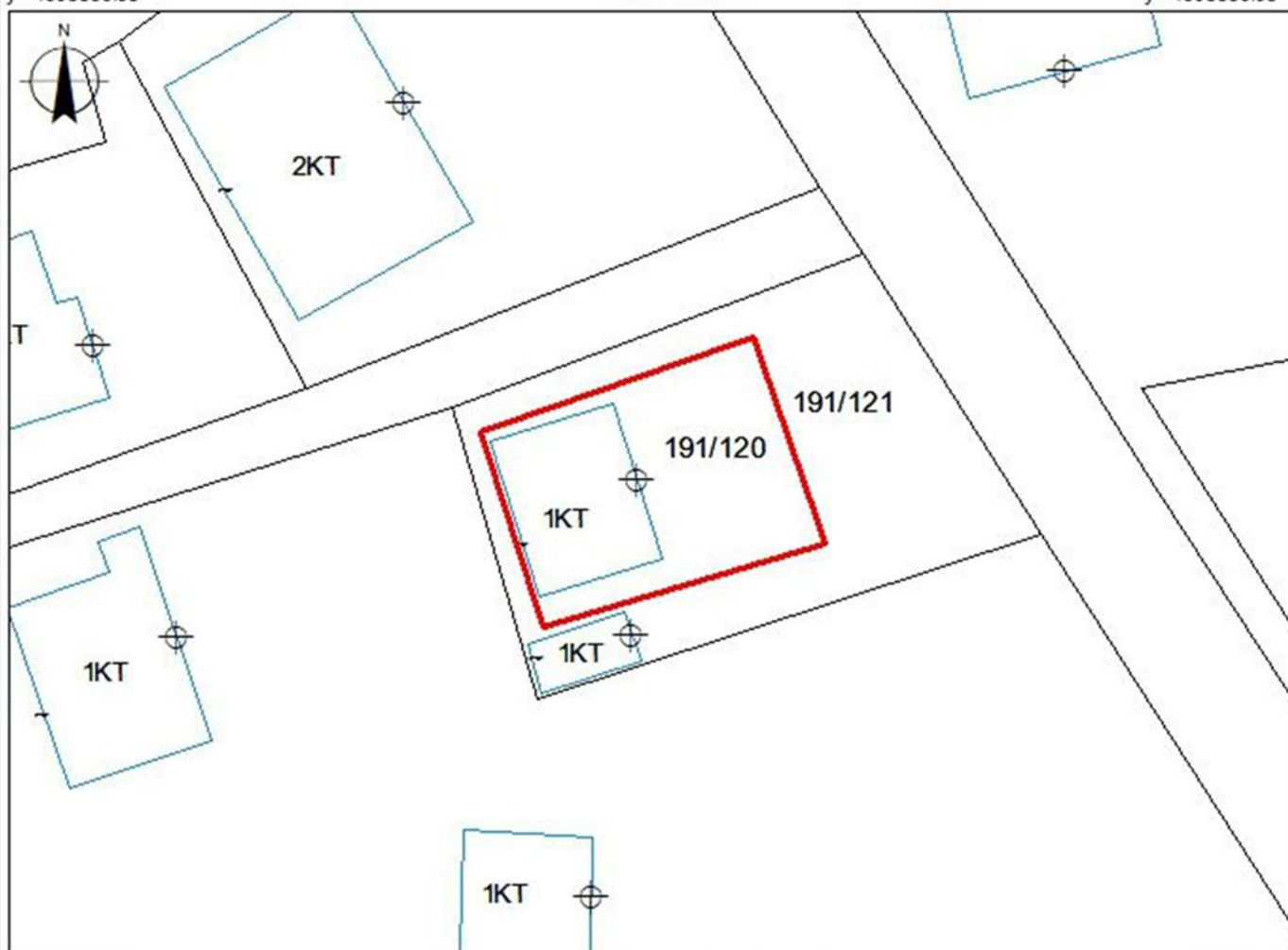
DREJTORIA E ALUIZNI-T : LEZHE
QARKU: LEZHE
BA SHKIA: KURBIN
ZONA KADASTRALE: 1676
ADRESA E PASURISË: FUSH-MAMURRAS
INDEKSI I HARTËS: 71-C
SHKALLA: 1:500
DATA:

NUMRI UNIK (INDEKS): 09_9025683
NR. I APLIKIMIT: 10086
NR. PASURISË: 191/120
SIPËRFAQE E PARCELËS NDËRTIMORE = 300
PR. SHTET = PR. E TË TRETËVE = PR. TË VET = 300
SIPËRFAQE E BAZËS SË NDËRTIMIT = 103.17
POSEDUESI: ARBEN GJIN MARDEDA
emër atesia mbiemër

x= 474181.41
y= 4603356.63

KRGJSH

x= 474271.41
y= 4603356.63



x= 474181.41
y= 4603290.79

Legjenda

x= 474271.41
y= 4603290.79

KUFITARËT:

VERI Nr.Pas 191/121
JUG Nr.Pas 191/121
LINDJE Nr.Pas 191/121
PERENDIM Nr.Pas 191/121

- ⊕ Hyrje ne Ndertese
- Ndertese
- Parcela
- KUFIPARCELE

SEKTORI I HARTOGRAFISË:

SPECIALIST Ark. Artmir MAXHUNI
PËRGJEGJËS Ing.Olsjana SMAÇI Olsjana
Smaci

SEKTORI I ÇËSHTJEVE TË PRONËSISË:

SPECIALIST Ark.Artmir MAXHUNI
PËRGJEGJËS Ing.Olsjana SMAÇI

DR



Vulosur elektronikisht nga Drejtoria
Vendore Lezhë
Date: 2023/10/31 16:15:41 +02'00'

140LEZHE2023103116153394014

ARTMIR MAXHUNI

emër

MALOTAJ

mbiemër

Gentian
Malotaj

nënshkrimi

Digitally signed by
Gentian Malotaj
Date: 2023.10.31
16:10:41 +02'00'



REPUBLIKA E SHQIPËRISË
AGJENCIA SHTETËRORE E KADASTRËS
DREJTORIA VENDORE LEZHË

Nr. 4469 Prot.

Data, më 22/09/2023

Lënda: Kërkesë për afishimin publik

NJESIA ADMINISTRATIVE KOLSH, BASHKIA LEZHE
AGJENCISË SHTETËRORE TË KADASTRËS

Drejtoria Vendore e Agjencisë Shtetërore të kadastrës Lezhë, në zbatim të VKM Nr. 827, datë 30.09.2020, “Për përcaktimin e rregullave të hollësishme për miratimin e dokumentit të pronësisë, të objekteve pa titull pronësie, trojeve të tyre funksionale dhe të oborreve në përdorim”, ka marrë në shqyrtim vetdeklarimin Nr. 580 prot, dt. 05.08.2019 dhe kërkesën nga sistemi e-albania me Nr. 1985 prot, dt. 22.02.2021, “***Për miratimin e dokumentit të pronësisë për Objektin pa Titull pronësie me Truallin Funksional***”, Kodi Unik: 09_9012606; 09_9020558, subjekti vetëdeklarues **Gjon Llesh Doda**.

Nga proces-verbali i verifikimit në terren, rezulton se objekti ndodhet në Fshatin Vele, Njesia Administrative Kolsh, Bashkia Lezhe, në Zonën Kadastrale 3732, me këto të dhëna:

- ZK. 3732, Nr.Pasurie: 156/1
- Sipërfaqe e parcelës ndërtimore: 300 m²
- Sipërfaqe e bazës së ndërtimit: 123.52 m²
- Numri kateve – 2 kat me funksion banimi

Pasuritë kufitare:

- Veri Nr. pasurie: - 159
- Jug Nr. pasurie: - 151
- Lindje Nr. pasurie: - 155
- Perëndim Nr. pasurie: - 157

Në zbatim të pikës 22, të VKM Nr. 827, datë 30.09.2020, “Për përcaktimin e rregullave të hollësishme për miratimin e dokumentit të pronësisë, të objekteve pa titull pronësie, trojeve të tyre funksionale dhe të oborreve në përdorim”, në të cilën thuhet: Të dhënat e kërkesës për miratimin e dokumentit të pronësisë si dhe ato të evidentimit në terren, sipas Genplanit me të gjitha elementet bëhen publike për 30 (tridhjetë) ditë, në ambjentet e Bashkise/Njesisë Administrative ku ndodhet pasuria, në ambjentet e Drejtorisë Vendore të ASHK-së si dhe në Faqen Zyrtare on-line të ASHK, kërkojmë nga ana juaj:

1. Publikimin për 30 ditë në ambjentet e Institucionit tuaj dhe në Faqen Web të Drejtorisë së Përgjithshme të ASHK-së, të të dhënave të kërkesës së subjektit të parashtruara më sipër bazuar në evidentimin faktik në terren të objektit.
2. Në momentin e përfundimit të këtij afati jeni të lutur të na njoftoni zyrtarisht nëse ka patur ose jo ankesa apo vërejtje nga subjekte lidhur me pasurinë objekt trajtimi.

Duke ju falenderuar për bashkëpunimin!

DERJTORI
-GENTIAN MALOTAJ-

Gentian
Malotaj

Digitally signed by Gentian
Malotaj
Date: 2023.10.31 16:16:08
+02'00'



Vulosur elektronikisht nga Drejtoria
Vendore Lezhë
Date: 2023/10/31 16:20:43 +02'00'
14TILEZHE2023103116203704014

Rr. “Kuvendi i Arbërit” Lezhë

Shënim : Ky dokument është gjeneruar dhe vulosur me anë
të një procedure automatike nga një sistem elektronik (Drejtoria Vendore Lezhë)

GENPLAN

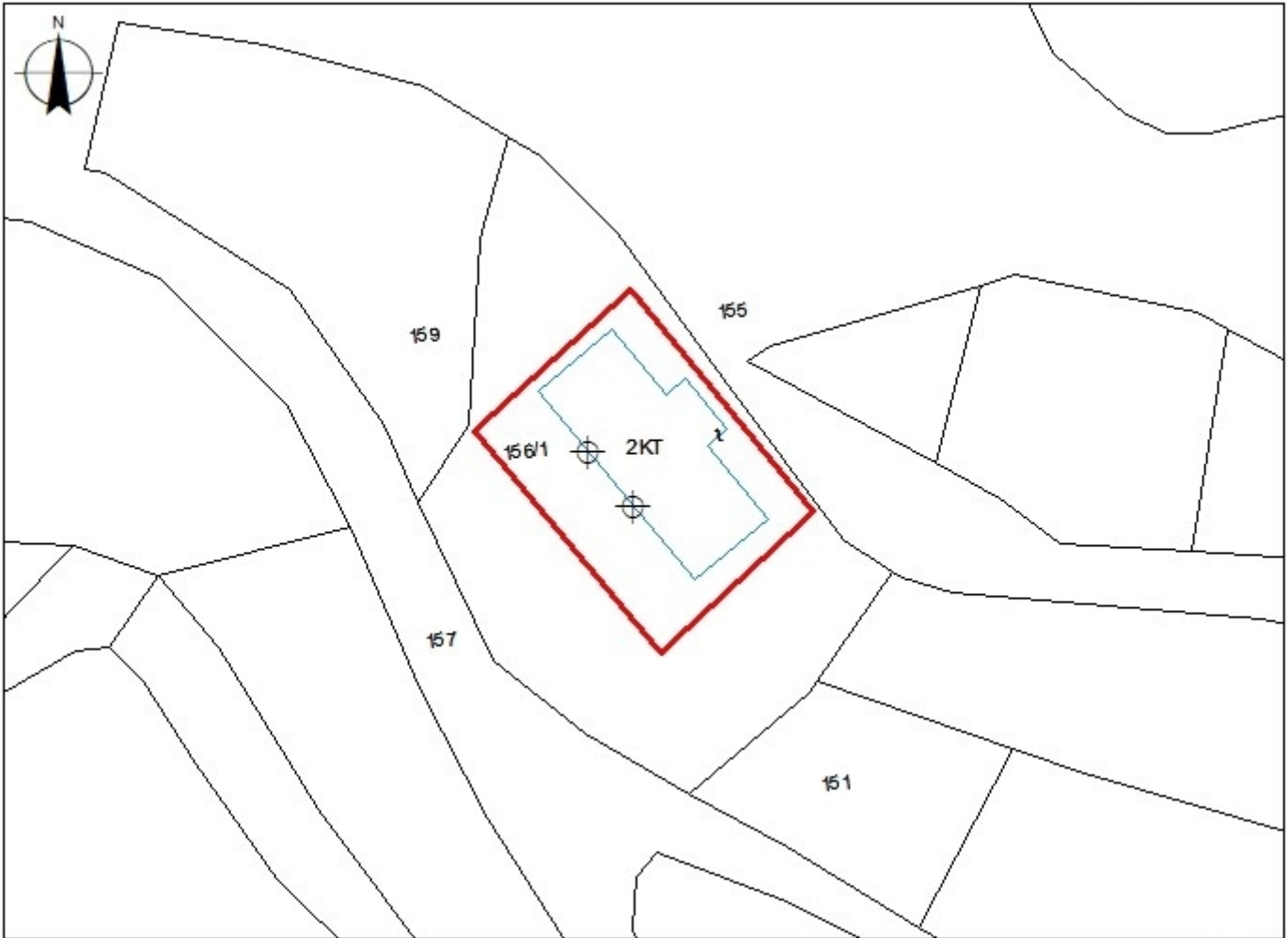
DREJTORIA E ALUIZNI-T : LEZHE
QARKU: LEZHE
BASHKIA: LEZHE
ZONA KADASTRALE: 3732
ADRESA E PASURISË: VELE
INDEKSI I HARTËS: K-34-76-(135-D)
SHKALLA: 1:500
DATA: 04/08/2023

NUMRI UNIK (INDEKS): 09_9012606 : 09_9020558
NR. I APLIKIMIT: 580 :1985
NR. PASURISË: 156/1
SIPËRFAQE E PARCELËS NDËRTIMORE = 300
PR. SHTET = PR. E TË TRETËVE = PR. TË VET =
SIPËRFAQE E BAZËS SË NDËRTIMIT = 123.52
POSEDUESI: GJON LLESH DODA
emër atesia mbiemër

x= 478027.5
y= 4831104.01

KRGJSH

x= 478117.5
y= 4831104.01



x= 478027.5
y= 4831038.17

Legjenda

x= 478117.5
y= 4831038.17

KUFITARËT:

VERI Nr.Pas 159
JUG Nr.Pas 151
LINDJE Nr.Pas 155
PERENDIM Nr.Pas 157

- HYRJE
- NDËRTESE
- PARCELE
- KUFI PARCELE

SEKTORI I HARTOGRAFISË: Ardit

Digitally signed by
Ardit Frisku
Date: 2023.08.04
12:58:33 +02'00'

SPECIALIST Ing.Ardit FRISKU Frisku

SEKTORI I ÇËSHTJEVE TË PRONËSISË:

SPECIALIST Ing.Ardit FRISKU

PËRGJEGJËS Ing.Olsjana SMAÇI Olsjana
Smaci

Digitally signed by
Olsjana Smaci
Date: 2023.09.12
16:24:37 +02'00'

PËRGJEGJËS Ing.Olsjana SMAÇI

Gentian Malotaj
Malotaj

Digitally signed by
Gentian Malotaj
Date: 2023.10.31
16:16:07 +02'00'

DR



Vulosur elektronikisht nga Drejtoria
Vendore Lezhë
Date: 2023/10/31 16:31:20 +02'00'
14HALLEZHE2023103116211426614

LESHI GJON
emër

MALOTAJ
mbiemër

nënshkrimi

Shënim : Ky dokument është gjeneruar dhe vulosur me anë të një procedure automatike nga një sistem elektronik (Drejtoria Vendore Lezhë)



REPUBLIKA E SHQIPËRISË
AGJENCIA SHTETËRORE E KADASTRËS
DREJTORIA VENDORE LEZHË

Nr. 4475 Prot.

Data, më 22/09/2023

Lënda: Kërkesë për afishimin publik

NJESIA ADMINISTRATIVE MAMURRAS, BASHKIA KURBIN
AGJENCISË SHTETËRORE TË KADASTRËS

Drejtorja Vendore e Agjencisë Shtetërore të kadastrës Lezhë, në zbatim të VKM Nr. 827, datë 30.09.2020, “Për përcaktimin e rregullave të hollësishme për miratimin e dokumentit të pronësisë, të objekteve pa titull pronësie, trojeve të tyre funksionale dhe të oborreve në përdorim”, ka marrë në shqyrtim vetdeklarimin Nr. 1802 prot, dt. 22.06.2020 dhe kërkesën nga sistemi e-albania me Nr. 14369 prot, dt. 21.10.2021, **“Për miratimin e dokumentit të pronësisë për Objektin pa Titull pronësie me Truallin Funkcional”**, Kodi Unik: 09_9027094, subjekti vetëdeklarues **Bibe Simon Prenga**.

Nga proces-verbali i verifikimit në terren, rezulton se objekti ndodhet në Fshatin Shperdhet, Njesia Administrative Mamurras, Bashkia Kurbin, në Zonën Kadastrale 3412, me këto të dhëna:

- ZK. 3412, Nr.Pasurie: 4/410
- Sipërfaqe e parcelës ndërtimore: 277.05 m²
- Sipërfaqe e bazës së ndërtimit: 121.90 m²
- Numri kateve – 1 kat me funksion banimi

Pasuritë kufitare:

- Veri Nr. pasurie: - 4/411
- Jug Nr. pasurie: - 4/411
- Lindje Nr. pasurie: - 4/411
- Perëndim Nr. pasurie: - 4/411

Në zbatim të pikës 22, të VKM Nr. 827, datë 30.09.2020, “Për përcaktimin e rregullave të hollësishme për miratimin e dokumentit të pronësisë, të objekteve pa titull pronësie, trojeve të tyre funksionale dhe të oborreve në përdorim”, në të cilën thuhet: Të dhënat e kërkesës për miratimin e dokumentit të pronësisë si dhe ato të evidentimit në terren, sipas Genplanit me të gjitha elementet bëhen publike për 30 (tridhjetë) ditë, në ambjentet e Bashkise/Njesisë Administrative ku ndodhet pasuria, në ambjentet e Drejtorisë Vendore të ASHK-së si dhe në Faqen Zyrtare on-line të ASHK, kërkojmë nga ana juaj:

1. Publikimin për 30 ditë në ambjentet e Institucionit tuaj dhe në Faqen Web të Drejtorisë së Përgjithshme të ASHK-së, të të dhënave të kërkesës së subjektit të parashtruara më sipër bazuar në evidentimin faktik në terren të objektit.
2. Në momentin e përfundimit të këtij afati jeni të lutur të na njoftoni zyrtarisht nëse ka patur ose jo ankesa apo vërejtje nga subjekte lidhur me pasurinë objekt trajtimi.

Duke ju falenderuar për bashkëpunimin!

DERJTORI
-GENTIAN MALOTAJ-

Gentian
Malotaj

Digitally signed by Gentian
Malotaj
Date: 2023.10.31 16:25:32
+02'00'



Vulosur elektronikisht nga Drejtoria
Vendore Lezhë
Date: 2023/11/01 08:41:33 +02'00'
14KoLEZHE2023110108412686014

Rr. “Kuvendi i Arbërit” Lezhë

Shënim : Ky dokument është gjeneruar dhe vulosur me anë
të një procedure automatike nga një sistem elektronik (Drejtoria Vendore Lezhë)

GENPLAN

DREJTORIA E ALUIZNI-T : LEZHE

QARKU: LEZHE

BA SHKIA: KURBIN

ZONA KADASTRALE: 3412

ADRESA E PASURISË: SHPERDHET

INDEKSI I HARTËS: K-34-76-(71-C)

SHKALLA: 1:500

DATA: 27/12/2022

NUMRI UNIK (INDEKS):

09_9027094

NR. I APLIKIMIT:

14369

NR. PASURISË:

4/410

SIPËRFAQE E PARCELËS NDËRTIMORE = 277.05

PR. SHTET = PR. E TË TRETËVE = PR. TË VET =

SIPËRFAQE E BAZËS SË NDËRTIMIT = 121.90

POSEDUESI:

BIBË

SIMON

PRENGA

emër

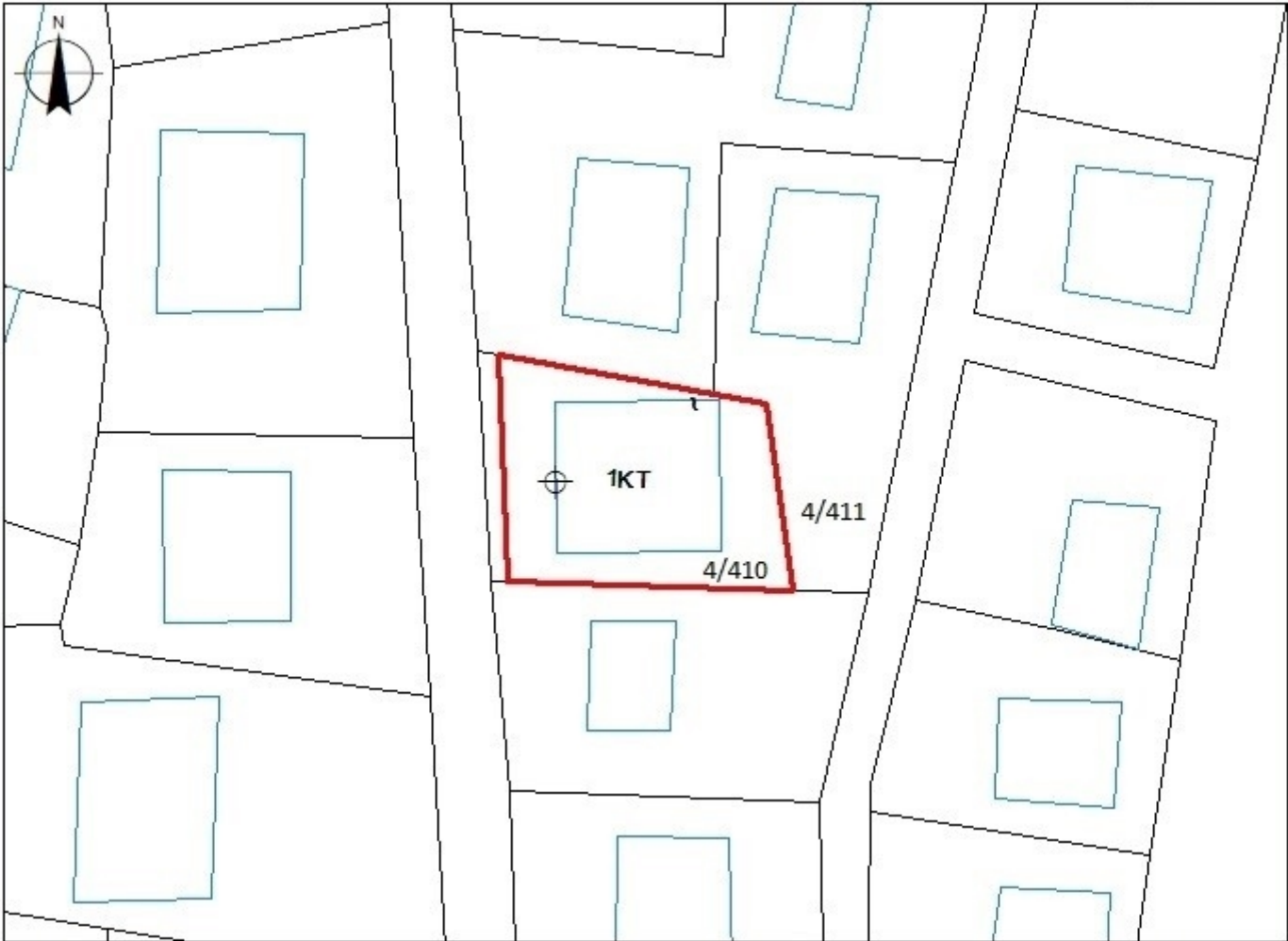
atesia

mbiemër

x= 474492.19
y= 4603808.42

KRGJSH

x= 474582.19
y= 4603808.42



x= 474492.19
y= 4603742.58

Legjenda

x= 474582.19
y= 4603742.58

KUFITARËT:

VERI Nr.Pas 4/411

JUG Nr.Pas 4/411

LINDJE Nr.Pas 4/411

PERENDIM Nr.Pas 4/411

⊕ HYRJE

NDERTESE

PARCELE

KUFI PARCELE

SEKTORI I HARTOGRAFISË:

Ardit

Digitally signed by
Ardit Frisku
Date: 2023.09.22
12:13:40 +02'00'

SPECIALIST Ing.Ardit

FRISKU

Frisku

PËRGJEGJËS Ing.Olsjana

SMAÇI

Olsjana

Smaci

Digitally signed by
Olsjana Smaci
Date: 2023.09.22
13:12:27 +02'00'

SEKTORI I ÇËSHTJEVE TË PRONËSISË:

SPECIALIST Ing.Ardit

FRISKU

PËRGJEGJËS Ing.Olsjana

SMAÇI

Gentian

Digitally signed by
Gentian Malotaj
Date: 2023.10.31
16:25:33 +02'00'

Malotaj

DR



Vulosur elektronikisht nga Drejtoria
Vendore Lezhë
Date: 2023/10/01-08:39:47 +02'00'
1489YLEZHE2023100108394054614

DR. GENTIAN MALOTAJ

emër

MALOTAJ

mbiemër

nënshkrimi



REPUBLIKA E SHQIPËRISË
AGJENCIA SHTETËRORE E KADASTRËS
DREJTORIA VENDORE LEZHË

Nr. 4471 Prot.

Data, më 22/09/2023

Lënda: Kërkesë për afishimin publik

NJESIA ADMINISTRATIVE MILOT, BASHKIA KURBIN
AGJENCISË SHTETËRORE TË KADASTRËS

Drejtoria Vendore e Agjencisë Shtetërore të kadastrës Lezhë, në zbatim të VKM Nr. 827, datë 30.09.2020, “Për përcaktimin e rregullave të hollësishme për miratimin e dokumentit të pronësisë, të objekteve pa titull pronësie, trojeve të tyre funksionale dhe të oborreve në përdorim”, ka marrë në shqyrtim kërkesën nga sistemi e-albania me Nr. 1567 prot, dt. 01.02.2022, “*Për miratimin e dokumentit të pronësisë për Objektin pa Titull pronësie me Truallin Funksional*”, Kodi Unik: 09_9028721, subjekti vetëdeklarues **Tonin Pashk Pjetri**.

Nga proces-verbali i verifikimit në terren, rezulton se objekti ndodhet në Fshatin Skuraj, Njesia Administrative Milot, Bashkia Kurbin, në Zonën Kadastrale 3469, me këto të dhëna:

- ZK. 3469, Nr.Pasurie: 387/100
- Sipërfaqe e parcelës ndërtimore: 300 m²
- Sipërfaqe e bazës së ndërtimit: 135 m²
- Numri kateve – 1 kat me funksion banimi

Pasuritë kufitare:

- Veri Nr. pasurie: - 387/101
- Jug Nr. pasurie: - 387/101
- Lindje Nr. pasurie: - 387/101
- Perëndim Nr. pasurie: - 387/101

Në zbatim të pikës 22, të VKM Nr. 827, datë 30.09.2020, “Për përcaktimin e rregullave të hollësishme për miratimin e dokumentit të pronësisë, të objekteve pa titull pronësie, trojeve të tyre funksionale dhe të oborreve në përdorim”, në të cilën thuhet: Të dhënat e kërkesës për miratimin e dokumentit të pronësisë si dhe ato të evidentimit në terren, sipas Genplanit me të gjitha elementet bëhen publike për 30 (tridhjetë) ditë, në ambjentet e Bashkise/Njesisë Administrative ku ndodhet pasuria, në ambjentet e Drejtorisë Vendore të ASHK-së si dhe në Faqen Zyrtare on-line të ASHK, kërkojmë nga ana juaj:

1. Publikimin për 30 ditë në ambjentet e Institucionit tuaj dhe në Faqen Web të Drejtorisë së Përgjithshme të ASHK-së, të të dhënave të kërkesës së subjektit të parashtruara më sipër bazuar në evidentimin faktik në terren të objektit.
2. Në momentin e përfundimit të këtij afati jeni të lutur të na njoftoni zyrtarisht nëse ka patur ose jo ankesa apo vërejtje nga subjekte lidhur me pasurinë objekt trajtimi.

Duke ju falenderuar për bashkëpunimin!

DERJTORI
-GENTIAN MALOTAJ-

**Gentian
Malotaj**

Digitally signed by
Gentian Malotaj
Date: 2023.10.31 16:28:01
+02'00'



Vulosur elektronikisht nga Drejtoria
Vendore Lezhë
Date: 2023/11/01 08:46:58 +02'00'
14LaLEZHE2023110108465195014

Rr. “Kuvendi i Arbërit” Lezhë

Shënim : Ky dokument është gjeneruar dhe vulosur me anë
të një procedure automatike nga një sistem elektronik (Drejtoria Vendore Lezhë)

GENPLAN

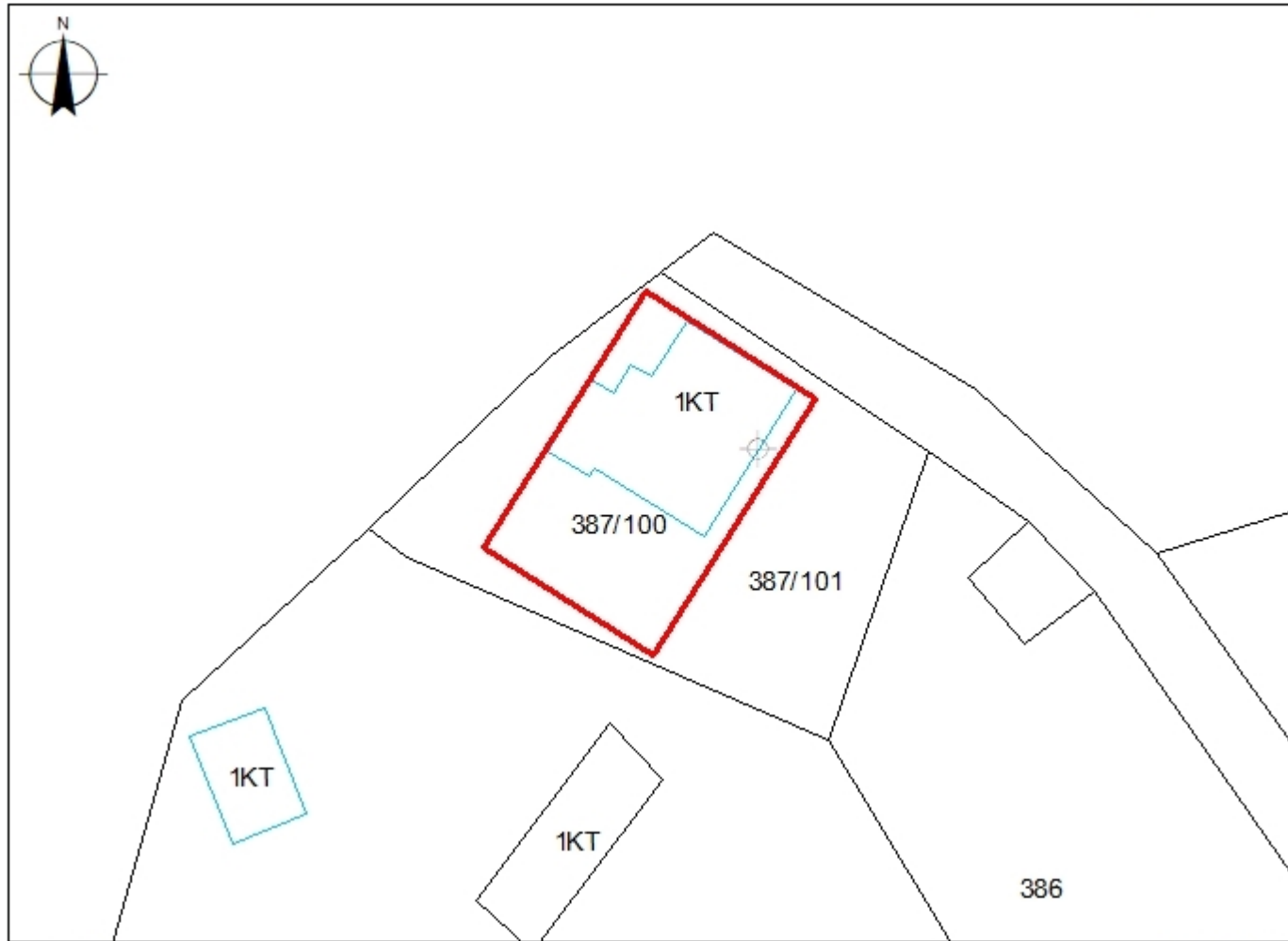
DREJTORIA E ALUIZNI-T: LEZHE
QARKU: LEZHE
BASHKIA: KURBIN
ZONA KADASTRALE: 3469
ADRESA E PASURISË: SKURAJ
INDEKSI I HARTËS: K-34-76-(234-D)
SHKALLA: 1:500

NUMRI UNIK (INDEKSI): 09_9028721
NR. I APLIKIMIT: 1567
NR. PASURISË: 387/100
SIPËRFAQE E PARCELËS NDËRTIMORE = 300
SIPËRFAQE ME KALIM PRONËSIE =
SIP. SHITET = SIP. E TË TRETËVE =
SIPËRFAQE E BAZËS SË NDËRTIMIT = 135
POSEDUESI: TONIN PASHK PJETRI
emër atesia mbiemër

x= 483412.46
y= 4617021.61

KRGJSH

x= 483502.46
y= 4617021.61



x= 483412.46
y= 4616955.77

x= 483502.46
y= 4616955.77

Legjenda

- Hyrje
- NDERTESA
- Parcela
- KUFI PARCELE

KUFITARËT:

VERI Nr.Pas 387/101
JUG Nr.Pas 387/101
LINDJE Nr.Pas 387/101
PERENDIM Nr.Pas 387/101

SEKTORI I HARTOGRAFISË:

SPECIALIST Ing.Besjana SALIAJ Besjana Sallaj
PËRGJEGJËS Ing.Olsjana SMAÇI Olsjana Smaci
Digitally signed by Besjana Sallaj Date: 2023.09.22 09:53:45 +0200
Digitally signed by Olsjana Smaci Date: 2023.09.22 09:53:45 +0200

SEKTORI I ÇËSHITJEVE TË PRONËSISË:

SPECIALIST Ing.Besjana SALIAJ
PËRGJEGJËS Ing.Olsjana SMAÇI

Digitally signed by Gentian Malotaj Date: 2023.10.31 16:28:01 +0200

DR



Vulosur elektronikisht nga Drejtoria
Vendore Lezhë
Date: 2023.10.31 16:28:01 +0200
145LEZHE2023110108473874014

TONIN PASHK PJETRI
emër mbiemër

MALOTAJ
mbiemër

Gentian Malotaj
nënshkrimi