



REPUBLIKA E SHQIPËRISË
AGJENCIA SHTETËRORE E KADASTRËS
DREJTORIA VENDORE LEZHË

Nr. 4491Prot.

Data, më 25/09/2023

Lënda: Kërkesë për afishimin publik

BASHKISË LEZHË
AGJENCISË SHTETËRORE TË KADASTRËS

Drejtoria Vendore e Agjencisë Shtetërore të kadastrës Lezhë, në zbatim të VKM Nr. 827, datë 30.09.2020, “Për përcaktimin e rregullave të hollësishme për miratimin e dokumentit të pronësisë, të objekteve pa titull pronësie, trojeve të tyre funksionale dhe të oborreve në përdorim”, ka marrë në shqyrtim kërkesën nga sistemi e-albania me Nr. 11541 prot, dt. 19.09.2023, “*Për miratimin e dokumentit të pronësisë për Objektin pa Titull pronësie me Truallin Funkcional*”, subjekti vetëdeklarues **Alban Ndue Bajraktari**.

Nga proces-verbali i verifikimit në terren, rezulton se objekti ndodhet në Bashkin Lezhe, në Zonën Kadastrale 8631, me këto të dhëna:

- ZK. 8631, Nr.Pasurie: 8/301
- Sipërfaqe e parcelës ndërtimore: 300 m²
- Sipërfaqe e bazës së ndërtimit: 133.75 m²
- Numri kateve – 1 kat me funksion banimi

Pasuritë kufitare:

- Veri Nr. pasurie: - 8/302
- Jug Nr. pasurie: - 8/302
- Lindje Nr. pasurie: - 8/302
- Perëndim Nr. pasurie: - 8/302

Në zbatim të pikës 22, të VKM Nr. 827, datë 30.09.2020, “Për përcaktimin e rregullave të hollësishme për miratimin e dokumentit të pronësisë, të objekteve pa titull pronësie, trojeve të tyre funksionale dhe të oborreve në përdorim”, në të cilën thuhet: Të dhënat e kërkesës për miratimin e dokumentit të pronësisë si dhe ato të evidentimit në terren, sipas Genplanit me të gjitha elementet bëhen publike për 30 (tridhjetë) ditë, në ambjentet e Bashkise/Njesisë Administrative ku ndodhet pasuria, në ambjentet e Drejtorisë Vendore të ASHK-së si dhe në Faqen Zyrtare on-line të ASHK, kërkojmë nga ana juaj:

1. Publikimin për 30 ditë në ambjentet e Institucionit tuaj dhe në Faqen Web të Drejtorisë së Përgjithshme të ASHK-së, të të dhënave të kërkesës së subjektit të parashtruara më sipër bazuar në evidentimin faktik në terren të objektit.
2. Në momentin e përfundimit të këtij afati jeni të lutur të na njoftoni zyrtarisht nëse ka patur ose jo ankesa apo vërejtje nga subjekte lidhur me pasurinë objekt trajtimi.

Duke ju falenderuar për bashkëpunimin!

DERJTORI
-GENTIAN MALOTAJ-

Gentian
Malotaj

Digitally signed by Gentian
Malotaj
Date: 2023.11.08 10:09:26
+02'00'



Vulosur elektronikisht nga Drejtoria
Vendore Lezhë
Date: 2023/11/08 10:39:47 +02'00'
14SILEZHE2023110810394080014

Rr. “Kuvendi i Arbërit” Lezhë

Shënim : Ky dokument është gjeneruar dhe vulosur me anë të një procedure automatike nga një sistem elektronik (Drejtoria Vendore Lezhë)

GENPLAN

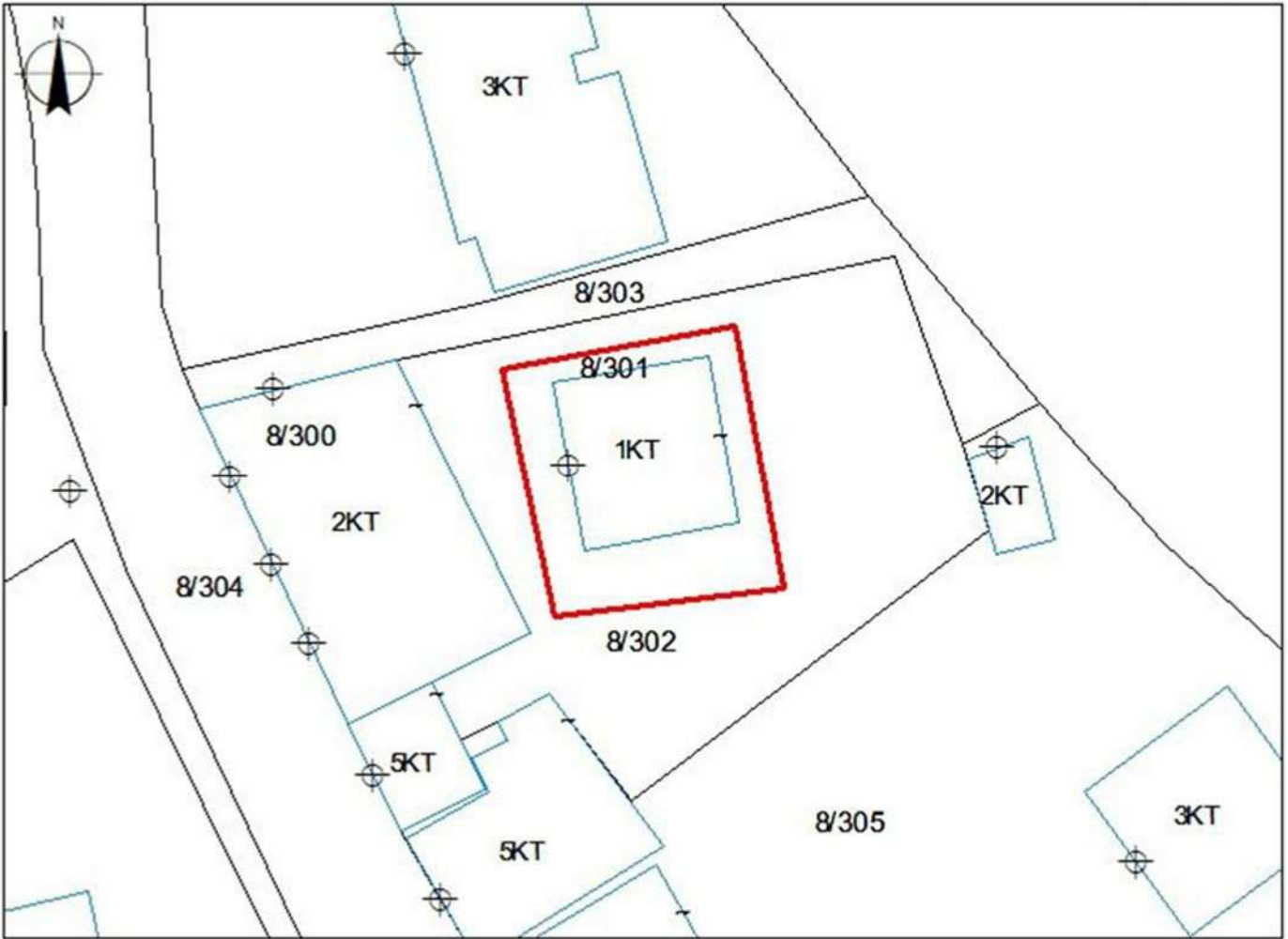
DREJTORIA E ALUIZNI-T : LEZHE
QARKU: LEZHE
BA SHKIA: LEZHE
ZONA KADASTRALE: 8631
ADRE SA E PA SURISË: LEZHE
INDEKSI I HARTËS: LE-G-4
SHKALLA: 1:500
DATA:

NUMRI UNIK (INDEK S): 09_9030556
NR. I APLIKIMIT: 11541
NR. PA SURISË: 8/301
SIPËRFAQE E PARCELË S NDËRTIMORE = 300
PR. SHTET = PR. E TË TRETËVE = 300 PR. TË VET =
SIPËRFAQE E BAZË S SË NDËRTIMIT = 133.75
POSEDUE SI: ALBAN NDUE BAJRAKTARI
emër atesia mbiemër

x= 470379.83
y= 4627536.27

KRGJ SH

x= 470469.83
y= 4627536.27



x= 470379.83
y= 4627470.43

Legjenda

x= 470469.83
y= 4627470.43

KUFITARËT:

VERI Nr.Pas 8/302
JUG Nr.Pas 8/302
LINDJE Nr.Pas 8/302
PERENDIM Nr.Pas 8/302

- Hyrje ne Ndertese
- Ndertese
- Parcela
- KUF I PARCE LE

SEKTORI I HARTOGRAFISË:

SPECIALIST Ark. Artmir MAXHUNI
PËRGJEGJË S Ing.Olsjana SMAÇI

SEKTORI I ÇË SHTJEVE TË PRONË SISË:

SPECIALIST Ark. Artmir MAXHUNI
PËRGJEGJË S Ing.Olsjana SMAÇI

DR



Vulosur elektronikisht nga Drejtoria
Vendore Lezhë
Date: 2023.11.08-10:35:49 +02:00
14VoLEZHE2023110810354204614

Artmir
Maxhuni
Olsjana
Smaçi
emër

Digitally signed by
Artmir Maxhuni
Date: 2023.09.25
14:41:53 +0200
Digitally signed by
Olsjana Smaçi
Date: 2023.09.25
15:50:45 +02:00'

MALOTAJ
mbiemër

Gentian
Malotaj
nënshkrimi

Digitally signed by
Gentian Malotaj
Date: 2023.11.08
10:09:26 +02:00'

GENPLAN

DREJTORIA E ALUIZNI-T : LEZHE

QARKU: LEZHE

BA SHKIA: LEZHE

ZONA KADASTRALE: 3126

ADRESA E PASURISË: SHENGJIN

INDEKSI I HARTËS: SHGJ-C-4

SHKALLA: 1:500

DATA: 26/10/2023

NUMRI UNIK (INDEKS):

09_9030559

NR. I APLIKIMIT:

15673

NR. PA SURISË:

2/210

SIPËRFAQE E PARCELËS NDËRTIMORE = 300

PR. SHTET =PO PR. E TË TRETËVE =JO PR. TË VET =JO

SIPËRFAQE E BAZËS SË NDËRTIMIT = 47.12

POSEDUESI:

SELVATOR PREL

TOMA

emër

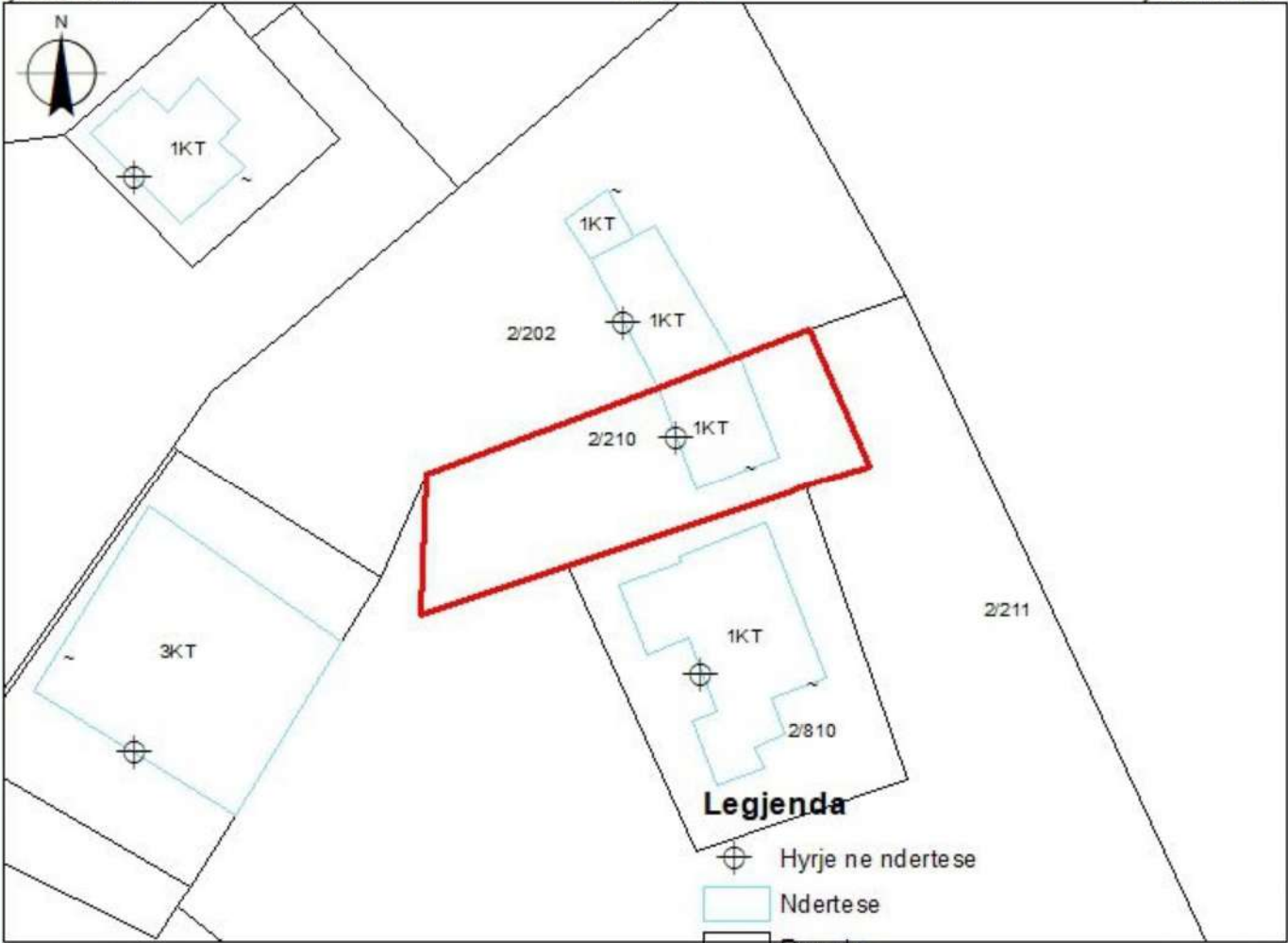
atesia

mbiemër

x= 466078.01
y= 4631258.01

KRGJSH

x= 466168.01
y= 4631258.01



x= 466078.01
y= 4631192.18

x= 466168.01
y= 4631192.18

KUFITARËT:

VERI Nr.Pas 2/202
JUG Nr.Pas 2/211, 2/810
LINDJE Nr.Pas 2/211
PERENDIM Nr.Pas 2/211

nr pasurie

nr kati

shenja

KUFI PARCELE

SEKTORI I HARTOGRAFISË:

SPECIALIST Ark.Artnir MAXHUNI

PËRGJEGJËS Ing.Olsjana SMAÇI

Artmir
Maxhuni

Olsjana
Smaçi

Digitally signed by
Artmir Maxhuni
Date: 2023.10.26
11:32:07 +02'00'

Digitally signed by
Olsjana Smaci
Date: 2023.10.30
14:47:02 +02'00'

SEKTORI I ÇËSHTJEVE TË PRONËSISË:

SPECIALIST Ark.Artnir MAXHUNI

PËRGJEGJËS Ing.Olsjan SMAÇI

Gentian
Malotaj

emër

mbiemër

Gentian
Malotaj

nënshkrimi

Digitally signed by
Gentian Malotaj
Date: 2023.10.30
15:13:42 +02'00'



Vulosur elektronikisht nga Drejtoria
Vendore Lezhë
Date: 2023.10.31 09:52:59 +02'00'
1454/LEZHE/2023/1031/085252450/14



REPUBLIKA E SHQIPËRISË
AGJENCIA SHTETËRORE E KADASTRËS
DREJTORIA VENDORE LEZHË

Nr. 4895 Prot.

Data, më 30/ 10/2023

Lënda: Kërkesë për afishimin publik

NJESISE ADMINISTRATIVE SHENGJIN, BASHKIA LEZHË
AGJENCISË SHTETËRORE TË KADASTRËS

Drejtoria Vendore e Agjencisë Shtetërore të kadastrës Lezhë, në zbatim të VKM Nr. 827, datë 30.09.2020, “Për përcaktimin e rregullave të hollësishme për miratimin e dokumentit të pronësisë, të objekteve pa titull pronësie, trojeve të tyre funksionale dhe të oborreve në përdorim”, ka marrë në shqyrtim kërkesën nga sistemi e-albania me Nr. 15673 prot, dt. 19.10.2022, “*Për miratimin e dokumentit të pronësisë për Objektin pa Titull pronësie me Trullin Funkcional*”, subjekti vetëdeklarues **Selvator Prel Toma**.

Nga proces-verbali i verifikimit në terren, rezulton se objekti ndodhet në Qyteti Shengjin, Bashkia Lezhe, në Zonën Kadastrale 3126, me këto të dhëna:

- ZK. 3126, Nr.Pasurie: 2/210
- Sipërfaqe e parcelës ndërtimore: 300 m²
- Sipërfaqe e bazës së ndërtimit: 47.12 m²
- Numri kateve – 1 kat me funksion banimi

Pasuritë kufitare:

- Veri Nr. pasurie: - 2/202
- Jug Nr. pasurie: - 2/211, 2/810
- Lindje Nr. pasurie: - 2/211
- Perëndim Nr. pasurie: - 2/211

Në zbatim të pikës 22, të VKM Nr. 827, datë 30.09.2020, “Për përcaktimin e rregullave të hollësishme për miratimin e dokumentit të pronësisë, të objekteve pa titull pronësie, trojeve të tyre funksionale dhe të oborreve në përdorim”, në të cilën thuhet: Të dhënat e kërkesës për miratimin e dokumentit të pronësisë si dhe ato të evidentimit në terren, sipas Genplanit me të gjitha elementet bëhen publike për 30 (tridhjetë) ditë, në ambjentet e Bashkise/Njesisë Administrative ku ndodhet pasuria, në ambjentet e Drejtorisë Vendore të ASHK-së si dhe në Faqen Zyrtare on-line të ASHK, kërkojmë nga ana juaj:

1. Publikimin për 30 ditë në ambjentet e Institucionit tuaj dhe në Faqen Web të Drejtorisë së Përgjithshme të ASHK-së, të të dhënave të kërkesës së subjektit të parashtruara më sipër bazuar në evidentimin faktik në terren të objektit.
2. Në momentin e përfundimit të këtij afati jeni të lutur të na njoftoni zyrtarisht nëse ka patur ose jo ankesa apo vërejtje nga subjekte lidhur me pasurinë objekt trajtimi.

Duke ju falenderuar për bashkëpunimin!

DERJTORI
-GENTIAN MALOTAJ-

**Gentian
Malotaj**

Digitally signed by
Gentian Malotaj
Date: 2023.10.30 15:13:43
+02'00'



Vulosur elektronikisht nga Drejtoria
Vendore Lezhë
Date: 2023/10/31 08:52:16 +02'00'
14VELEZHE2023103108520942014

Rr. “Kuvendi i Arbërit” Lezhë

Shënim : Ky dokument është gjeneruar dhe vulosur me anë
të një procedure automatike nga një sistem elektronik (Drejtoria Vendore Lezhë)



REPUBLIKA E SHQIPËRISË
AGJENCIA SHTETËRORE E KADASTRËS
DREJTORIA VENDORE LEZHË

Nr. 4490 Prot.

Data, më 25/09/2023

Lënda: Kërkesë për afishimin publik

BASHKISË LEZHË
AGJENCISË SHTETËRORE TË KADASTRËS

Drejtoria Vendore e Agjencisë Shtetërore të kadastrës Lezhë, në zbatim të VKM Nr. 827, datë 30.09.2020, “Për përcaktimin e rregullave të hollësishme për miratimin e dokumentit të pronësisë, të objekteve pa titull pronësie, trojeve të tyre funksionale dhe të oborreve në përdorim”, ka marrë në shqyrtim kërkesën nga sistemi e-albania me Nr. 11542 prot, dt. 19.09.2023, “*Për miratimin e dokumentit të pronësisë për Objektin pa Titull pronësie me Truallin Funkcional*”, subjekti vetëdeklarues **Alban Ndue Bajraktari**.

Nga proces-verbali i verifikimit në terren, rezulton se objekti ndodhet në Bashkin Lezhe, në Zonën Kadastrale 8631, me këto të dhëna:

- ZK. 8631, Nr.Pasurie: 8/300
- Sipërfaqe e parcelës ndërtimore: 348.7 m²
- Sipërfaqe e bazës së ndërtimit: 348.7 m²
- Numri kateve – 2 kat me funksion banimi

Pasuritë kufitare:

- Veri Nr. pasurie: - 8/303
- Jug Nr. pasurie: - 8/302, 8/305
- Lindje Nr. pasurie: - 8/302
- Perëndim Nr. pasurie: - 8/304

Në zbatim të pikës 22, të VKM Nr. 827, datë 30.09.2020, “Për përcaktimin e rregullave të hollësishme për miratimin e dokumentit të pronësisë, të objekteve pa titull pronësie, trojeve të tyre funksionale dhe të oborreve në përdorim”, në të cilën thuhet: Të dhënat e kërkesës për miratimin e dokumentit të pronësisë si dhe ato të evidentimit në terren, sipas Genplanit me të gjitha elementet bëhen publike për 30 (tridhjetë) ditë, në ambjentet e Bashkise/Njesisë Administrative ku ndodhet pasuria, në ambjentet e Drejtorisë Vendore të ASHK-së si dhe në Faqen Zyrtare on-line të ASHK, kërkojmë nga ana juaj:

1. Publikimin për 30 ditë në ambjentet e Institucionit tuaj dhe në Faqen Web të Drejtorisë së Përgjithshme të ASHK-së, të të dhënave të kërkesës së subjektit të parashtruara më sipër bazuar në evidentimin faktik në terren të objektit.
2. Në momentin e përfundimit të këtij afati jeni të lutur të na njoftoni zyrtarisht nëse ka patur ose jo ankesa apo vërejtje nga subjekte lidhur me pasurinë objekt trajtimi.

Duke ju falenderuar për bashkëpunimin!

DERJTORI
-GENTIAN MALOTAJ-

**Gentian
Malotaj**

Digitally signed by
Gentian Malotaj
Date: 2023.11.08 10:22:43
+02'00'



Vulosur elektronikisht nga Drejtoria
Vendore Lezhë
Date: 2023/11/08 10:46:26 +02'00'
14ryLEZHE2023110810461957014

Rr. “Kuvendi i Arbërit” Lezhë

Shënim : Ky dokument është gjeneruar dhe vulosur me anë
të një procedure automatike nga një sistem elektronik (Drejtoria Vendore Lezhë)

GENPLAN

DREJTORIA E ALUIZNI-T: LEZHE

QARKU: LEZHE

BA SHKIA: LEZHE

ZONA KADASTRALE: 8631

ADRESA E PASURISË: LEZHE

INDEKSI I HARTËS: LE-G-3:LE-G-4

SHKALLA: 1:500

DATA:

NUMRI UNIK (INDEKS): 09_9030557

NR. I APLIKIMIT: 11542

NR. PASURISË: 8/300

SIPËRFAQE E PARCELËS NDËRTIMORE = 348.7

PR. SHTET = 348.7 PR. E TË TRETËVE = PR. TË VET =

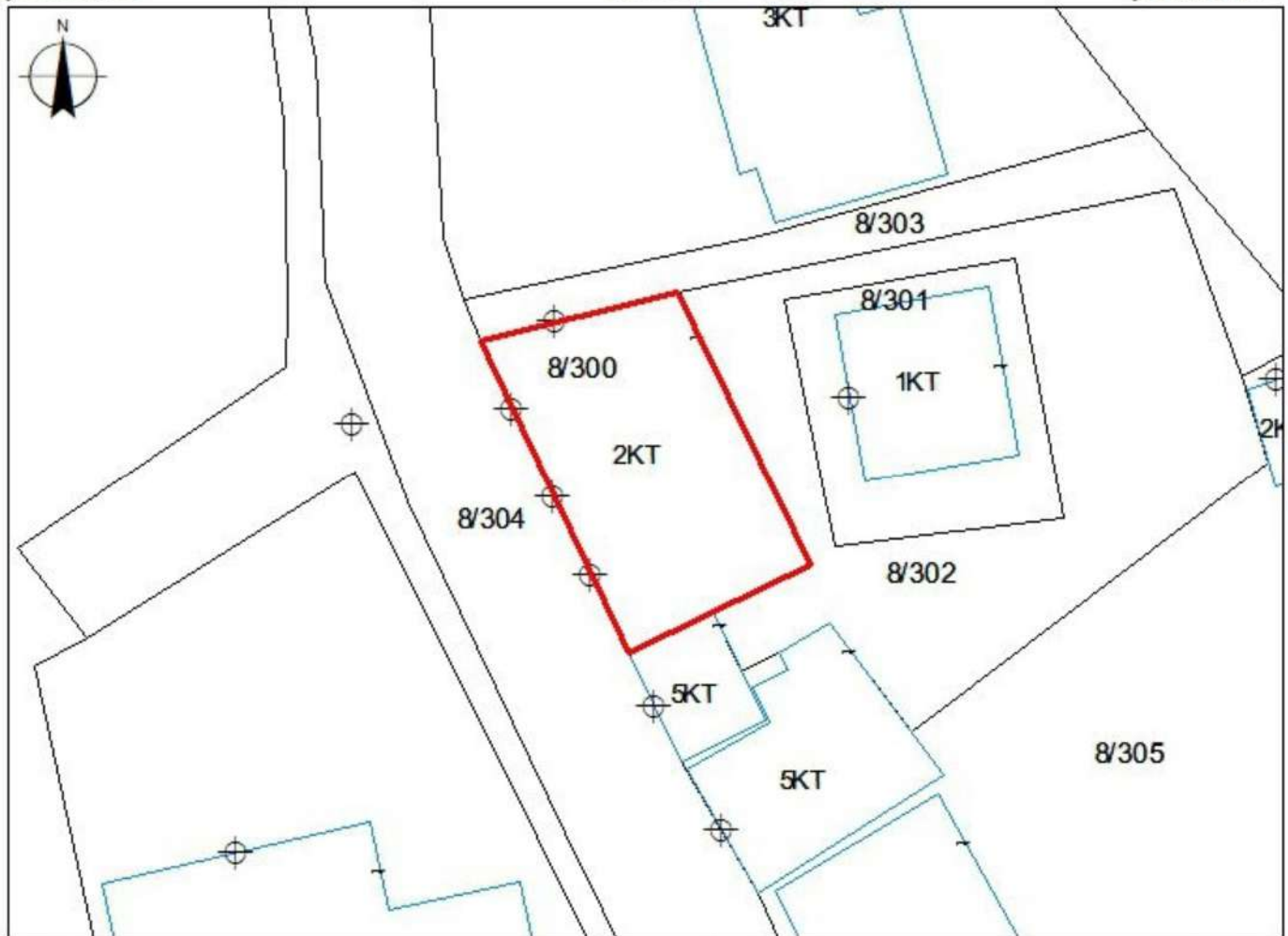
SIPËRFAQE E BAZËS SË NDËRTIMIT = 348.7

POSEDUESI: ALBAN NDUE BAJRAKTARI
emër atesia mbiemër

x= 470360.22
y= 4627531.32

KRGJSH

x= 470450.22
y= 4627531.32



x= 470360.22
y= 4627465.48

Legjenda

x= 470450.22
y= 4627465.48

KUFITARËT:

VERI Nr.Pas 8/303
JUG Nr.Pas 8/302, 8/305
LINDJE Nr.Pas 8/302
PERENDIM Nr.Pas 8/304

- Hyrje ne Ndertese
- Ndertese
- Parcela
- KUFI PARCELE

SEKTORI I HARTOGRAFISË:

SPECIALIST Ark. Artmir MAXHUNI
PËRGJEGJËS Ing.Olsjana SMAÇI

SEKTORI I ÇË SHTJEVE TË PRONËSISË:

SPECIALIST Ark. Artmir MAXHUNI
PËRGJEGJËS Ing.Olsjana SMAÇI



Vulosur elektronikisht nga Drejtoria
Vendore Lezhë
Date: 2023.11.08 10:42:52 +02'00'

Smaci
emër

Digitally signed by
Artmir Maxhuni
Date: 2023.09.25
14:41:52 +02'00'
Digitally signed by
Olsjana Smaci
Date: 2023.09.25
15:43:32 +02'00'

MALOTAJ
mbiemër

Gentian
Malotaj
nënshkrimi

Digitally signed by
Gentian Malotaj
Date: 2023.11.08
10:22:45 +02'00'



REPUBLIKA E SHQIPËRISË
AGJENCIA SHTETËRORE E KADASTRËS
DREJTORIA VENDORE E AGJENCISE SHTETËRORE TË KADASTRES LEZHË

Nr. 1270 Prot.

Data, më 21/02/2023

Lënda: Kërkesë për afishimin publik

**NJESISE ADMINISTRATIVE SHENGJIN, BASHKIA LEZHE
AGJENCISË SHTETËRORE TË KADASTRËS**

Drejtoria Vendore e Agjencisë Shtetërore të kadastrës Lezhë, në zbatim të VKM Nr. 827, datë 30.09.2020, "Për përcaktimin e rregullave të hollësishme për miratimin e dokumentit të pronësisë, të objekteve pa titull pronësie, trojeve të tyre funksionale dhe të oborreve në përdorim", ka marrë në shqyrtim aplikimin nepermjet portalit e-albania me Nr. 13151 Prot, dt. 02.09.2022, "Për miratimin e dokumentit të pronësisë për **Objektin pa Titull pronësie me Truallin Funkcional**", subjekti vetëdeklarues **Dod Kol Malotaj**.

Nga proces-verbali i verifikimit në terren, rezulton se objekti ndodhet në Fshatin Ishull Shengjin, Lagjia e Shaljaneve, Njesia Administrative Shengjin, Bashkia Lezhe, në Zonën Kadastrale 1987, me këto të dhëna:

- ZK. 1987, Nr.Pasurie: 65/500
- Sipërfaqe e parcelës ndërtimore: 300 m²
- Sipërfaqe e bazës së ndërtimit: 161.3 m²
- Numri kateve – 1 kat me funksion banimi

Pasuritë kufitare:


- Veri Nr. pasurie: - 65/501
- Jug Nr. pasurie: - 65/501
- Lindje Nr. pasurie: - 65/501
- Perëndim Nr. pasurie: - 65/198

Në zbatim të pikës 22, të VKM Nr. 827, datë 30.09.2020, “Për përcaktimin e rregullave të hollësishme për miratimin e dokumentit të pronësisë, të objekteve pa titull pronësie, trojeve të tyre funksionale dhe të oborreve në përdorim”, në të cilën thuhet: Të dhënat e kërkesës për miratimin e dokumentit të pronësisë si dhe ato të evidentimit në terren, sipas Genplanit me të gjitha elementet bëhen publike për 30 (tridhjetë) ditë, në ambjentet e Bashkisë/Njësisë Administrative ku ndodhet pasuria, në ambjentet e Drejtorisë Vendore të ASHK-së si dhe në Faqen Zyrtare on-line të ASHK, kërkojmë nga ana juaj:

1. Publikimin për 30 ditë në ambjentet e Institucionit tuaj dhe në Faqen Web të Drejtorisë së Përgjithshme të ASHK-së, të të dhënave të kërkesës së subjektit të parashtruara më sipër bazuar në evidentimin faktik në terren të objektit.
2. Në momentin e përfundimit të këtij afati jeni të lutur të na njoftoni zyrtarisht nëse ka patur ose jo ankesa apo vërejtje nga subjekte lidhur me pasurinë objekt trajtimi.

Duke ju falenderuar për bashkëpunimin!

DERJTORI
-GENTIAN MALOTAJ-



GENPLAN

DREJTORIA E ALUIZNI-T : LEZHE

QARKU: LEZHE

BA SHKIA: LEZHE

ZONA KADASTRALE: 1987

ADRESA E PA SURISË: ISHULL-SHENGJIN

INDEKSI I HARTËS: LGJ-SHAL-55

SHKALLA: 1:500

DATA: 24/11/2022

NUMRI UNIK (INDEK S): 09_9030545

NR. I APLIKIMIT: 13151

NR. PA SURISË: 65/500

SIPËRFAQE E PARCELË S NDËRTIMORE = 300

PR. SHTET = PR. E TË TRETËVE = PR. TË VET =

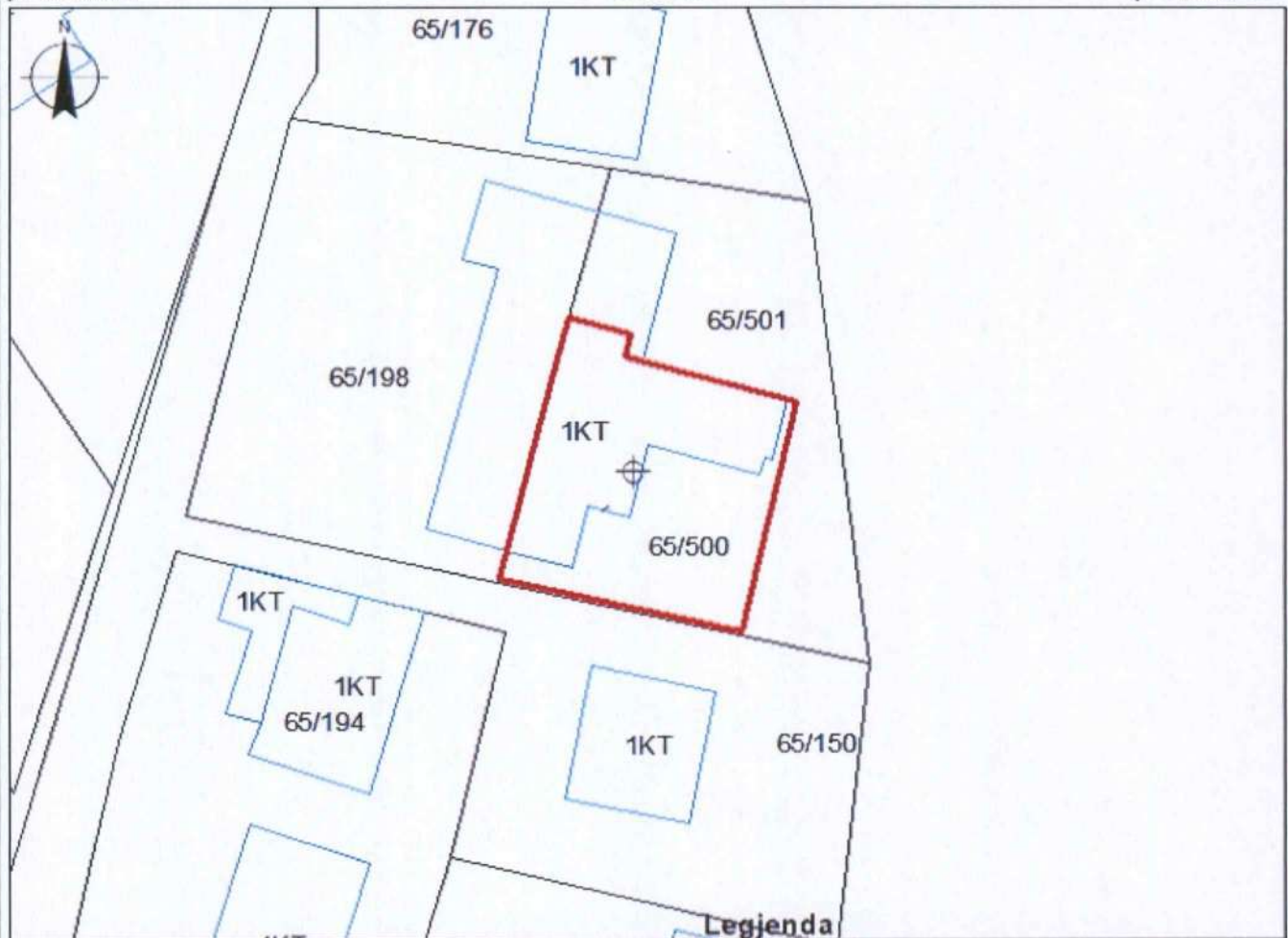
SIPËRFAQE E BAZË S SË NDËRTIMIT = 161,3

POSEDUE SI: DOD emër KOL atesia MALOTAJ mbiemër

x= 469276.31
y= 4627990.48

KRGJ SH

x= 469366.31
y= 4627990.48



x= 469276.31
y= 4627924.64

⊕ Hyrje ne ndertese

x= 469366.31
y= 4627924.64

KUFITARËT:

VERI Nr.Pas 65/501
JUG Nr.Pas 65/501
LINDJE Nr.Pas 65/501
PERENDIM Nr.Pas 65/198

- vkm
- Ndertese
- Parcele
- KUFIPARCELE

SEKTORI I HARTOGRAFISË:

SPECIALIST Ing.Besjana SALIAJ
PËRGJEGJËS Ing.Olsjana SMAÇI

SEKTORI I ÇËSHTJEVE TË PRONË SISË:

SPECIALIST Ing.Besjana SALIAJ
PËRGJEGJËS Ing.Olsjana SMAÇI

DREJTOR / PËRFAQË SUES I SUBJEKTI: GENTIAN emër

MALOTAJ mbiemër





REPUBLIKA E SHQIPËRISË
AGJENCIA SHTETËRORE E KADASTRËS
DREJTORIA VENDORE E AGJENCISE SHTETËRORE TË KADASTRES LEZHË

Nr. 1273 Prot.

Data, më 21.02/2023

Lënda: Kërkesë për afishimin publik

**NJËSISË ADMINISTRATIVE SHENGJIN, BASHKIA LEZHË
AGJENCISË SHTETËRORE TË KADASTRËS**

Drejtoria Vendore e Agjencisë Shtetërore të kadastrës Lezhë, në zbatim të VKM Nr. 827, datë 30.09.2020, "Për përcaktimin e rregullave të hollësishme për miratimin e dokumentit të pronësisë, të objekteve pa titull pronësie, trojeve të tyre funksionale dhe të oborreve në përdorim", ka marrë në shqyrtim aplikimin nepermjet portalit e-albania me Nr. 8882 Prot, dt. 28.05.2022, "Për miratimin e dokumentit të pronësisë për **Objektin pa Titull pronësie me Truallin Funkcional**", subjekti vetëdeklarues **TONIN ZEF LEÇI**.

Nga proces-verbali i verifikimit në terren, rezulton se oborri në përdorim i objektit me titull pronësie ndodhet në Qytetin Shengjini, Njësia Administrative Shengjin, Bashkia Lezhe, në Zonën Kadastrale 3126, me këto të dhëna:

- ZK. 3126, Nr.Pasurie: 4/415
- Sipërfaqe e parcelës ndërtimore: 300 m²
- Sipërfaqe e bazës së ndërtimit: 75.69 m²
- Numri kateve – 1 kat me funksion banimi

Pasuritë kufitare:


- Veri Nr. pasurie: - 4/417
- Jug Nr. pasurie: - 4/416
- Lindje Nr. pasurie: - 4/416
- Perëndim Nr. pasurie: - 4/416

Në zbatim të pikës 22, të VKM Nr. 827, datë 30.09.2020, “Për përcaktimin e rregullave të hollësishme për miratimin e dokumentit të pronësisë, të objekteve pa titull pronësie, trojeve të tyre funksionale dhe të oborreve në përdorim”, në të cilën thuhet: Të dhënat e kërkesës për miratimin e dokumentit të pronësisë si dhe ato të evidentimit në terren, sipas Genplanit me të gjitha elementet bëhen publike për 30 (tridhjetë) ditë, në ambjentet e Bashkise/Njësisë Administrative ku ndodhet pasuria, në ambjentet e Drejtorisë Vendore të ASHK-së si dhe në Faqen Zyrtare on-line të ASHK, kërkojmë nga ana juaj:

1. Publikimin për 30 ditë në ambjentet e Institucionit tuaj dhe në Faqen Web të Drejtorisë së Përgjithshme të ASHK-së, të të dhënave të kërkesës së subjektit të parashtruara më sipër bazuar në evidentimin faktik në terren të objektit.
2. Në momentin e përfundimit të këtij afati jeni të lutur të na njoftoni zyrtarisht nëse ka patur ose jo ankesa apo vërejtje nga subjekte lidhur me pasurinë objekt trajtimi.

Duke ju falenderuar për bashkëpunimin!

DERJTORI
-GENTIAN MALOTAJ-



GENPLAN

DREJTORIA E ALUIZNI-T: LEZHE

QARKU: LEZHE

BA SHKIA: LEZHE

ZONA KADASTRALE: 3126

ADRESA E PASURISË: SHENGJIN

INDEKSI I HARTËS: SHGJ-B-3

SHKALLA: 1:500

NUMRI UNIK (INDEKS):

09_9030540

NR. I APLIKIMIT:

8882

NR. PASURISË:

4/415

SIPËRFAQE E PARCELËS NDËRTIMORE = 300

SIPËRFAQE ME KALIM PRONËSIE =

SIP. SHITET = SIP. E TË TRETËVE =

SIPËRFAQE E BAZËS SË NDËRTIMIT = 75.69

POSEDUESI: TONIN

ZEF

LECI

emër

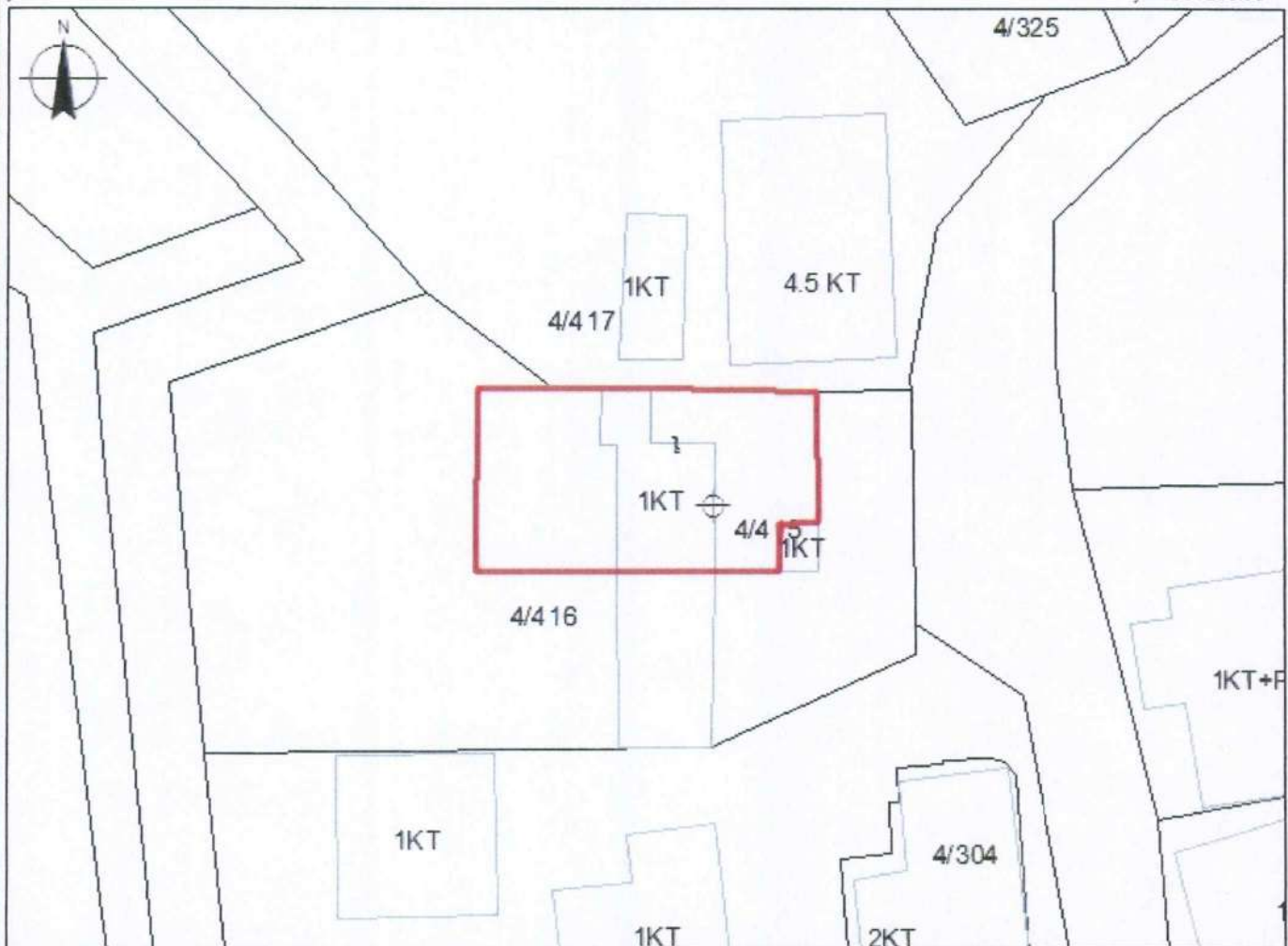
atesia

mbiemër

x= 465491.87
y= 4631260.96

KRGJSH

x= 465581.87
y= 4631260.96



x= 465491.87
y= 4631195.12

x= 465581.87
y= 4631195.12

KUFITARËT:

VERI Nr.Pas 4/417
JUG Nr.Pas 4/416
LINDJE Nr.Pas 4/416
PERENDIM Nr.Pas 4/416

Legjenda

- HYRJE NE NDËRTESE
- NDËRTESE
- PARCELE
- KUFIPARCELE

SEKTORI I HARTOGRAFISË:

SPECIALIST Ing.Suada NDRECA

PËRGJEGJËS Ing.Olsjana SMAÇI

SEKTORI I ÇËSHITJEVE TË PRONËSISË:

SPECIALIST Ing.Suada

PËRGJEGJËS Ing.Olsjana SMAÇI

DREJTOR / PËRFAQËSUES I SUBJEKTIT: GENTIAN
emër

MALOTAJ
mbiemër





REPUBLIKA E SHQIPËRISË
AGJENCIA SHTETËRORE E KADASTRËS
DREJTORIA VENDORE LEZHË

Nr. 3948 Prot.

Data, më 27/07/2023

Lënda: Kërkesë për afishimin publik

NJËSISË ADMINISTRATIVE BALLDREN, BASHKIA LEZHE
AGJENCISË SHTETËRORE TË KADASTRËS

Drejtoria Vendore e Agjencisë Shtetërore të kadastrës Lezhë, në zbatim të VKM Nr. 827, datë 30.09.2020, “Për përcaktimin e rregullave të hollësishme për miratimin e dokumentit të pronësisë, të objekteve pa titull pronësie, trojeve të tyre funksionale dhe të oborreve në përdorim”, ka marrë në shqyrtim kërkesën nga sistemi e-albania me Nr. 16309 prot, dt. 01.11.2022, **“Për miratimin e dokumentit të pronësisë për Objektin pa Titull pronësie me Trullin Funkcional”**, subjekti vetëdeklarues **Tom Rrok Prela**.

Nga proces-verbali i verifikimit në terren, rezulton se objekti ndodhet në Fshatin Kakarriq, Njësia Administrative Balldren, Bashkia Lezhe, në Zonën Kadastrale 2029, me këto të dhëna:

- ZK. 2029, Nr.Pasurie: 6/200
- Sipërfaqe e parcelës ndërtimore: 300 m²
- Sipërfaqe e bazës së ndërtimit: 161.95 m²
- Numri kateve – 1 kat me funksion banimi

Pasuritë kufitare:

- Veri Nr. pasurie: - 6/201; 6/202
- Jug Nr. pasurie: - 6/201
- Lindje Nr. pasurie: - 6/201; 6/202
- Perëndim Nr. pasurie: - 6/201

Në zbatim të pikës 22, të VKM Nr. 827, datë 30.09.2020, “Për përcaktimin e rregullave të hollësishme për miratimin e dokumentit të pronësisë, të objekteve pa titull pronësie, trojeve të tyre funksionale dhe të oborreve në përdorim”, në të cilën thuhet: Të dhënat e kërkesës për miratimin e dokumentit të pronësisë si dhe ato të evidentimit në terren, sipas Genplanit me të gjitha elementet bëhen publike për 30 (tridhjetë) ditë, në ambjentet e Bashkise/Njesisë Administrative ku ndodhet pasuria, në ambjentet e Drejtorisë Vendore të ASHK-së si dhe në Faqen Zyrtare on-line të ASHK, kërkojmë nga ana juaj:

1. Publikimin për 30 ditë në ambjentet e Institucionit tuaj dhe në Faqen Web të Drejtorisë së Përgjithshme të ASHK-së, të të dhënave të kërkesës së subjektit të parashtruara më sipër bazuar në evidentimin faktik në terren të objektit.
2. Në momentin e përfundimit të këtij afati jeni të lutur të na njoftoni zyrtarisht nëse ka patur ose jo ankesa apo vërejtje nga subjekte lidhur me pasurinë objekt trajtimi.

Duke ju falenderuar për bashkëpunimin!

Meklaudio

Digitally signed by
Meklaudio Lleshi
Date: 2023.09.25
10:27:23 +02'00'

o

DERJTORI
-GENTIAN MALOTAJ-

Gentian
Malotaj

Digitally signed by
Gentian Malotaj
Date: 2023.09.29
12:32:03 +02'00'



Vulosur elektronikisht nga Drejtoria
Vendore Lezhë
Date: 2023/09/29 12:38:10 +02'00'
14PELEZHE2023092912380387014

Rr. “Kuvendi i Arbërit” Lezhë

Shënim : Ky dokument është gjeneruar dhe vulosur me anë
të një procedure automatike nga një sistem elektronik (Drejtoria Vendore Lezhë)

GENPLAN

DREJTORIA E ALUIZNI-T: LEZHE

QARKU: LEZHE

BA SHKIA: LEZHE

ZONA KADASTRALE: 2029

ADRESA E PASURISË: KAKARRIQ

INDEKSI I HARTËS: 100-A

SHKALLA: 1:500

DATA: 11/08/2023

NUMRI UNIK (INDEKS): 09_9030546

NR. I APLIKIMIT: 16309

NR. PASURISË: 6/200

SIPËRFAQE E PARCELËS NDËRTIMORE = 300

PR. SHTET = PR. E TË TRETËVE = PR. TË VET = 300

SIPËRFAQE E BAZËS SË NDËRTIMIT = 161.95

POSEDUESI: TOM emër RROK atesia PRELA mbiemër

x= 466757.17
y= 4637421.07

KRGJSH

x= 466847.17
y= 4637421.07



x= 466757.17
y= 4637355.23

Legjenda

x= 466847.17
y= 4637355.23

KUFITARËT:

VERI Nr.Pas 6/201, 6/202
JUG Nr.Pas 6/201
LINDJE Nr.Pas 6/201, 6/202
PERENDIM Nr.Pas 6/201

- Hyrje ne Ndertese
- Ndertese
- Parcela
- KUFI PARCELE

SEKTORI I HARTOGRAFISË:

SPECIALIST Ark. Artmir MAXHUNI Artmir
PËRGJEGJËS Ing.Olsjana SMAÇI Olsjana Smaci

SEKTORI I ÇË SHTJEVE TË PRONË SISË:

SPECIALIST Ark. Artmir MAXHUNI Artmir
PËRGJEGJËS Ing.Olsjana SMAÇI Olsjana Smaci

Vulosur elektronikisht nga Drejtoria
Vendore Lezhë
Date: 2023.09.12 12:32:02
14qilEZH2023692912370442014

Gentian Malotaj
Date: 2023.09.29
12:32:02 -02'00"

DREJTORIA E ALUIZNI-T



Olsjana Smaci
emër

MALOTAJ
mbiemër

Gentian Malotaj
nënshkrimi

Shënim : Ky dokument është gjeneruar dhe vulosur me anë të një procedure automatike nga një sistem elektronik (Drejtoria Vendore Lezhë)



REPUBLIKA E SHQIPËRISË
AGJENCIA SHTETËRORE E KADASTRËS
DREJTORIA VENDORE LEZHË

Nr. 4864 Prot.

Data, më 26/10/2023

Lënda: Kërkesë për afishimin publik

NJËSISË ADMINISTRATIVE FUSHE-KUQE, BASHKIA KURBIN
AGJENCISË SHTETËRORE TË KADASTRËS

Drejtoria Vendore e Agjencisë Shtetërore të kadastrës Lezhë, në zbatim të VKM Nr. 827, datë 30.09.2020, “Për përcaktimin e rregullave të hollësishme për miratimin e dokumentit të pronësisë, të objekteve pa titull pronësie, trojeve të tyre funksionale dhe të oborreve në përdorim”, ka marrë në shqyrtim kërkesën nga sistemi e-albania me Nr. 2491 prot, date 10.07.2023, “*Për miratimin e dokumentit të pronësisë për Objektin pa Titull pronësie me Trullin Funkcional*”, subjekti vetëdeklarues **Luigj Rrok Jakaj**.

Nga proces-verbali i verifikimit në terren, rezulton se objekti ndodhet në Fshatin Gorre, Njësia Administrative Fushe-Kuqe, Bashkia Kurbin, në Zonën Kadastrale 1812, me këto të dhëna:

- ZK. 1812, Nr.Pasurie: 23/301
- Sipërfaqe e parcelës ndërtimore: 300 m²
- Sipërfaqe e bazës së ndërtimit: 99.65 m²
- Numri kateve – 1 kat me funksion banimi

Pasuritë kufitare:

- Veri Nr. pasurie: - 23/302
- Jug Nr. pasurie: - 23/302
- Lindje Nr. pasurie: - 23/302
- Perëndim Nr. pasurie: - 23/302

Në zbatim të pikës 22, të VKM Nr. 827, datë 30.09.2020, “Për përcaktimin e rregullave të hollësishme për miratimin e dokumentit të pronësisë, të objekteve pa titull pronësie, trojeve të tyre funksionale dhe të oborreve në përdorim”, në të cilën thuhet: Të dhënat e kërkesës për miratimin e dokumentit të pronësisë si dhe ato të evidentimit në terren, sipas Genplanit me të gjitha elementet bëhen publike për 30 (tridhjetë) ditë, në ambjentet e Bashkise/Njesisë Administrative ku ndodhet pasuria, në ambjentet e Drejtorisë Vendore të ASHK-së si dhe në Faqen Zyrtare on-line të ASHK, kërkojmë nga ana juaj:

1. Publikimin për 30 ditë në ambjentet e Institucionit tuaj dhe në Faqen Web të Drejtorisë së Përgjithshme të ASHK-së, të të dhënave të kërkesës së subjektit të parashtruara më sipër bazuar në evidentimin faktik në terren të objektit.
2. Në momentin e përfundimit të këtij afati jeni të lutur të na njoftoni zyrtarisht nëse ka patur ose jo ankesa apo vërejtje nga subjekte lidhur me pasurinë objekt trajtimi.

Duke ju falenderuar për bashkëpunimin!

DERJTORI
-GENTIAN MALOTAJ-

**Gentian
Malotaj**

Digitally signed by Gentian
Malotaj
Date: 2023.10.27 11:29:08
+02'00'



Vulosur elektronikisht nga Drejtoria
Vendore Lezhë
Date: 2023/10/27 11:37:23 +02'00'
14PyLEZHE2023102711371694014

Rr. “Kuvendi i Arbërit” Lezhë

Shënim : Ky dokument është gjeneruar dhe vulosur me anë
të një procedure automatike nga një sistem elektronik (Drejtoria Vendore Lezhë)

GENPLAN

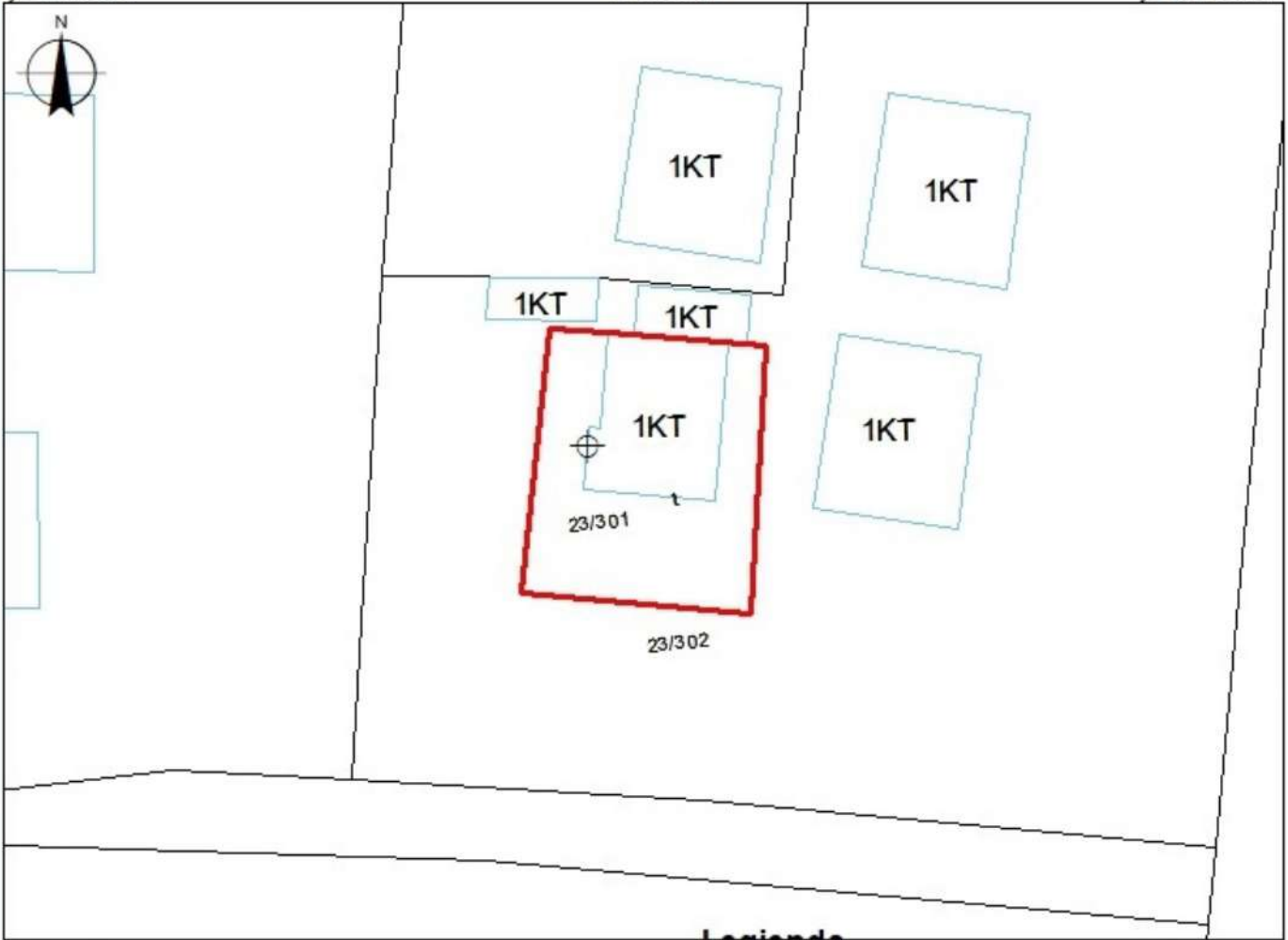
DREJTORIA E ALUIZNI-T : LEZHE
QARKU: LEZHE
BA SHKIA: KURBIN
ZONA KADASTRALE: 1812
ADRESA E PASURISË: GORRE
INDEKSI I HARTËS: K-34-88-(21-B)
SHKALLA: 1:500
DATA: 26/10/2023

NUMRI UNIK (INDEKS): 09_9030555
NR. I APLIKIMIT: 2491
NR. PA SURISË: 23/301
SIPËRFAQE E PARCELËS NDËRTIMORE = 300
PR. SHTET = PR. E TË TRETËVE = PR. TË VET =
SIPËRFAQE E BAZËS SË NDËRTIMIT = 99.65
POSEDUESI: LUIGJ RROK JAKAJ
emër atesia mbiemër

x= 470348.96
y= 4611649.37

KRGJ SH

x= 470438.96
y= 4611649.37



Legjenda

x= 470348.96
y= 4611583.53

x= 470438.96
y= 4611583.53

KUFITARËT:

VERI Nr.Pas 23/302
JUG Nr.Pas 23/302
LINDJE Nr.Pas 23/302
PERENDIM Nr.Pas 23/302

⊕ HYRJE

□ NDËRTESE

□ PARCELE

— KUFI PARCELE

Ardit

Digitally signed by Ardit Frisku

Date: 2023.10.26
13:02:24 +02'00'

SEKTORI I HARTOGRAFISË: Frisku

SEKTORI I ÇË SHTJEVE TË PRONË SISË:

SPECIALIST Ing.Ardit FRISKU

SPECIALIST Ing.Ardit FRISKU

PËRGJEGJËS Ing.Olsjana SMAÇI

PËRGJEGJËS Ing.Olsjana SMAÇI

Olsjana

Digitally signed by Olsjana Smaçi

Date: 2023.10.26
13:33:53 +02'00'

Smaçi

Vulosur elektronikisht nga Drejtoria
Vendore Lezhë
Date: 2023.10.26 11:40:16 +02'00'
144144 LEZHE 2023.10.27 11:40:09.76614

Gentian

Digitally signed by
Gentian Malotaj

Date: 2023.10.27
11:29:09 +02'00'

Malotaj

DREJTORIA E ALUIZNI-T



emër

MALOTAJ

mbiemër

nënshkrimi



REPUBLIKA E SHQIPËRISË
AGJENCIA SHTETËRORE E KADASTRËS
DREJTORIA VENDORE LEZHË

Nr. 4474Prot.

Data, më 22/09/2023

Lënda: Kërkesë për afishimin publik

NJESIA ADMINISTRATIVE FAN, BASHKIA MIRDITE
AGJENCISË SHTETËRORE TË KADASTRËS

Drejtoria Vendore e Agjencisë Shtetërore të kadastrës Lezhë, në zbatim të VKM Nr. 827, datë 30.09.2020, “Për përcaktimin e rregullave të hollësishme për miratimin e dokumentit të pronësisë, të objekteve pa titull pronësie, trojeve të tyre funksionale dhe të oborreve në përdorim”, ka marrë në shqyrtim kërkesën nga sistemi e-albania me Nr. 12052 prot, dt. 15.08.2022, “*Për miratimin e dokumentit të pronësisë për Objektin pa Titull pronësie me Truallin Funkcional*”, subjekti vetëdeklarues **Fran Gjon Kola**.

Nga proces-verbali i verifikimit në terren, rezulton se objekti ndodhet në Fshatin Xhuxhe, Njesia Administrative Fan, Bashkia Mirdite, në Zonën Kadastrale 3857, me këto të dhëna:

- ZK. 3857, Nr.Pasurie: 1/100
- Sipërfaqe e parcelës ndërtimore: 300 m²
- Sipërfaqe e bazës së ndërtimit: 106.20 m²
- Numri kateve – 1 kat me funksion banimi

Pasuritë kufitare:

- Veri Nr. pasurie: - 1/101
- Jug Nr. pasurie: - 1/101
- Lindje Nr. pasurie: - 1/101
- Perëndim Nr. pasurie: - 1/101

Në zbatim të pikës 22, të VKM Nr. 827, datë 30.09.2020, “Për përcaktimin e rregullave të hollësishme për miratimin e dokumentit të pronësisë, të objekteve pa titull pronësie, trojeve të tyre funksionale dhe të oborreve në përdorim”, në të cilën thuhet: Të dhënat e kërkesës për miratimin e dokumentit të pronësisë si dhe ato të evidentimit në terren, sipas Genplanit me të gjitha elementet bëhen publike për 30 (tridhjetë) ditë, në ambjentet e Bashkise/Njësisë Administrative ku ndodhet pasuria, në ambjentet e Drejtorisë Vendore të ASHK-së si dhe në Faqen Zyrtare on-line të ASHK, kërkojmë nga ana juaj:

1. Publikimin për 30 ditë në ambjentet e Institucionit tuaj dhe në Faqen Web të Drejtorisë së Përgjithshme të ASHK-së, të të dhënave të kërkesës së subjektit të parashtruara më sipër bazuar në evidentimin faktik në terren të objektit.
2. Në momentin e përfundimit të këtij afati jeni të lutur të na njoftoni zyrtarisht nëse ka patur ose jo ankesa apo vërejtje nga subjekte lidhur me pasurinë objekt trajtimi.

Duke ju falenderuar për bashkëpunimin!

DERJTORI
-GENTIAN MALOTAJ-

Digitally signed by
Gentian Malotaj
Date: 2023.10.18
13:56:30 +02'00'



Vulosur elektronikisht nga Drejtoria
Vendore Lezhë
Date: 2023/10/18 14:16:00 +02'00'
14BULEZHE2023101814155328014

Rr. “Kuvendi i Arbërit” Lezhë

Shënim : Ky dokument është gjeneruar dhe vulosur me anë
të një procedure automatike nga një sistem elektronik (Drejtoria Vendore Lezhë)

GENPLAN

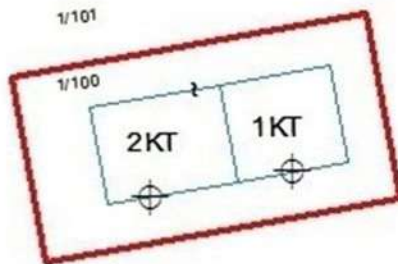
DREJTORIA E ALUIZNI-T: LEZHE
QARKU: LEZHE
BA SHKIA: MIRDITE
ZONA KADASTRALE: 3857
ADRESA E PASURISË: XHUXHE
INDEKSI I HARTËS: K-34-76-(40-C)
SHKALLA: 1:500

NUMRI UNIK (INDEKS): 09_9030543
NR. I APLIKIMIT: 12052
NR. PASURISË: 1/100
SIPËRFAQE E PARCELËS NDËRTIMORE = 300
PR. SHTET = PR. E TË TRETËVE = PR. TË VET =
SIPËRFAQE E BAZËS SË NDËRTIMIT = 106.20
POSEDUESI: FRAN GJON KOLA
emër atesia mbiemër

x= 519234.09
y= 4647457.1

KRGJSH

x= 519324.09
y= 4647457.1



x= 519234.09
y= 4647391.26

Legjenda

x= 519324.09
y= 4647391.26

KUFITARËT:

VERI Nr.Pas 1/101
JUG Nr.Pas 1/101
LINDJE Nr.Pas 1/101
PERENDIM Nr.Pas 1/101

- HYRJE
- NDËRTESE
- PARCELE
- KUF I PARCELE

SEKTORI I HARTOGRAFISË: Ardit

SPECIALIST Ing.Ardit FRISKU

PËRGJEGJËS Ing.Olsjana SMAÇ

Smaci

SEKTORI I ÇËSHITJEVE TË PRONËSISË:

SPECIALIST Ing.Ardit FRISKU

PËRGJEGJËS Ing.Olsjana SMAÇI

DR



Vulosur elektronikisht nga Drejtoria
Vendore Lezhë
Date: 2023.10.18 14:16:42 +02'00'

FRISKU

emër

MALOTAJ

mbiemër

Gentian

Malotaj

nënshkrimi

Digitally signed by
Gentian Malotaj
Date: 2023.10.18
13:56:31 +02'00'



REPUBLIKA E SHQIPËRISË
AGJENCIA SHTETËRORE E KADASTRËS
DREJTORIA VENDORE LEZHË

Nr. 4470 Prot.

Data, më 22/09/2023

Lënda: Kërkesë për afishimin publik

NJESIA ADMINISTRATIVE OROSH, BASHKIA MIRDITE
AGJENCISË SHTETËRORE TË KADASTRËS

Drejtoria Vendore e Agjencisë Shtetërore të kadastrës Lezhë, në zbatim të VKM Nr. 827, datë 30.09.2020, “Për përcaktimin e rregullave të hollësishme për miratimin e dokumentit të pronësisë, të objekteve pa titull pronësie, trojeve të tyre funksionale dhe të oborreve në përdorim”, ka marrë në shqyrtim vetdeklarimin Nr. 1861 prot, dt. 04.08.2020 dhe kërkesen nga sistemi e-albania me Nr. 2953 prot, dt. 07.03.2023, **“Për miratimin e dokumentit të pronësisë për Objektin pa Titull pronësie me Truallin Funkcional”**, Kodi Unik: 09_9015781, subjekti vetëdeklarues **Preng Ndue Prendi**.

Nga proces-verbali i verifikimit në terren, rezulton se objekti ndodhet në Fshatin Blinisht, Njesia Administrative Orosh, Bashkia Mirdite, në Zonën Kadastrale 1221, me këto të dhëna:

- ZK. 1221, Nr.Pasurie: 37/200
- Sipërfaqe e parcelës ndërtimore: 300 m²
- Sipërfaqe e bazës së ndërtimit: 144.5 m²
- Numri kateve – 1 kat me funksion banimi

Pasuritë kufitare:

- Veri Nr. pasurie: - 37/201
- Jug Nr. pasurie: - 38
- Lindje Nr. pasurie: - 37/201
- Perëndim Nr. pasurie: - 37/201

Në zbatim të pikës 22, të VKM Nr. 827, datë 30.09.2020, “Për përcaktimin e rregullave të hollësishme për miratimin e dokumentit të pronësisë, të objekteve pa titull pronësie, trojeve të tyre funksionale dhe të oborreve në përdorim”, në të cilën thuhet: Të dhënat e kërkesës për miratimin e dokumentit të pronësisë si dhe ato të evidentimit në terren, sipas Genplanit me të gjitha elementet bëhen publike për 30 (tridhjetë) ditë, në ambjentet e Bashkise/Njesisë Administrative ku ndodhet pasuria, në ambjentet e Drejtorisë Vendore të ASHK-së si dhe në Faqen Zyrtare on-line të ASHK, kërkojmë nga ana juaj:

1. Publikimin për 30 ditë në ambjentet e Institucionit tuaj dhe në Faqen Web të Drejtorisë së Përgjithshme të ASHK-së, të të dhënave të kërkesës së subjektit të parashtruara më sipër bazuar në evidentimin faktik në terren të objektit.
2. Në momentin e përfundimit të këtij afati jeni të lutur të na njoftoni zyrtarisht nëse ka patur ose jo ankesa apo vërejtje nga subjekte lidhur me pasurinë objekt trajtimi.

Duke ju falenderuar për bashkëpunimin!

DERJTORI
-GENTIAN MALOTAJ-

**Gentian
Malotaj**

Digitally signed by
Gentian Malotaj
Date: 2023.10.31
16:18:50 +02'00'



Vulosur elektronikisht nga Drejtoria
Vendore Lezhë
Date: 2023/10/31 16:30:18 +02'00'
14deLEZHE2023103116301139014

Rr. “Kuvendi i Arbërit” Lezhë

Shënim : Ky dokument është gjeneruar dhe vulosur me anë të një procedure automatike nga një sistem elektronik (Drejtoria Vendore Lezhë)

GENPLAN

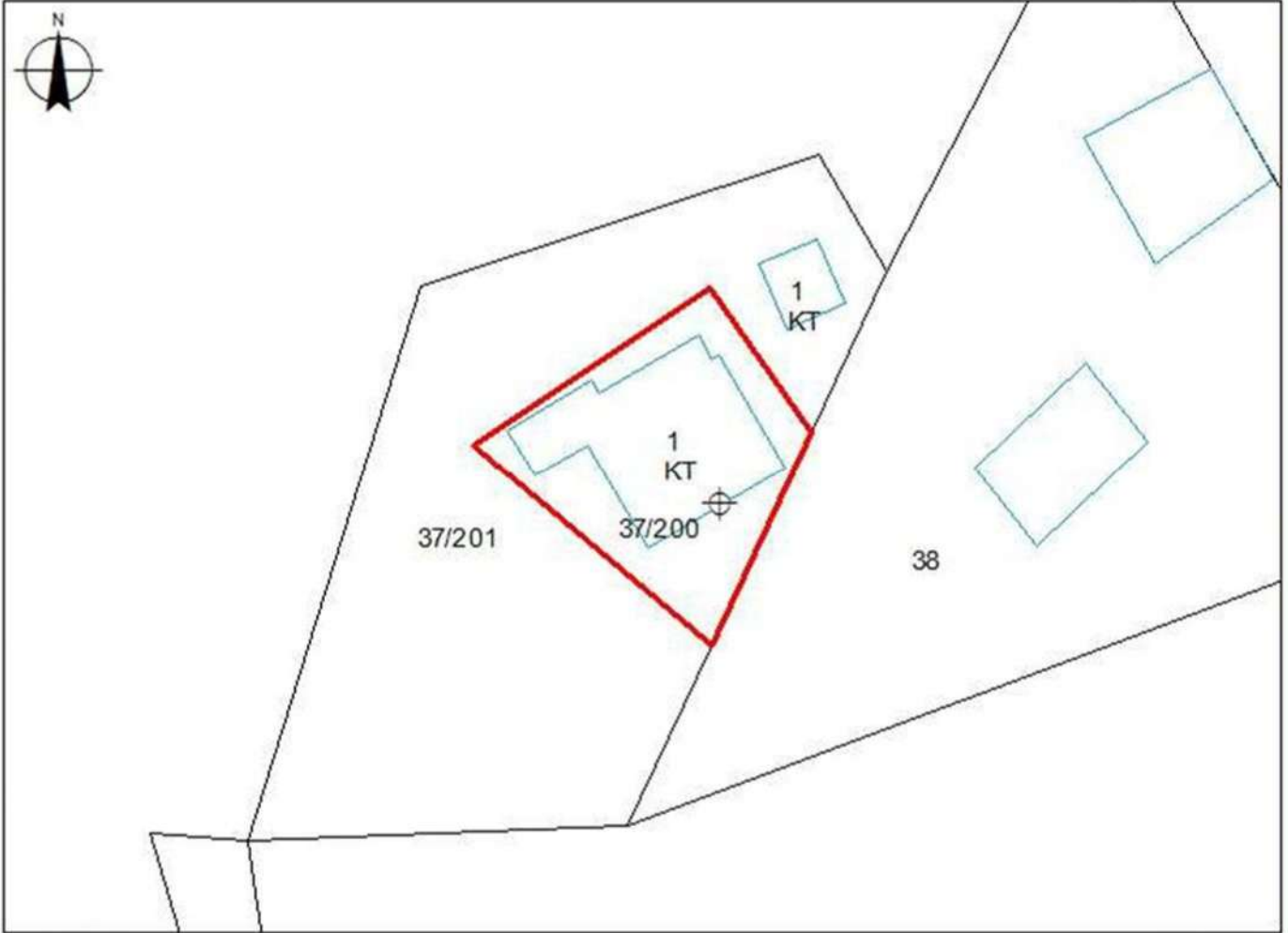
DREJTORIA E ALUIZNI-T: LEZHE
QARKU: LEZHE
BA SHKIA: MIRDIT
ZONA KADASTRALE: 1221
ADRESA E PASURISË: BLINISHT
INDEKSI I HARTËS: K-34-76-(112-D)
SHKALLA: 1:500

NUMRI UNIK (INDEKS): 09_9030551
NR. I APLIKIMIT: 2953
NR. PASURISË: 37/200
SIPËRFAQE E PARCELËS NDËRTIMORE = 300
SIPËRFAQE ME KALIM PRONËSIE =
SIP. SHITET = SIP. E TË TRETËVE =
SIPËRFAQE E BAZËS SË NDËRTIMIT = 144.5
POSEDUESI: PRENG NDUE PRENDI
emër atesia mbiemër

x= 499757.07
y= 4636352.77

KRGJSH

x= 499847.07
y= 4636352.77



x= 499757.07
y= 4636286.94

x= 499847.07
y= 4636286.94

KU FITARËT:

VERI Nr.Pas 37/201
JUG Nr.Pas 38
LINDJE Nr.Pas 37/201
PERENDIM Nr.Pas 37/201

Legjenda

⊕ HYRJE NE NDËRTESE
□ NDËRTESE
□ PARCELE
— KUFI PARCELE

SEKTORI I HARTOGRAFISË:

SPECIALIST Ing.Suada NDRECA
PËRGJEGJËS Ing.Olsjana SMAÇI

SEKTORI I ÇË SHITJEVE TË PRONËSISË:

SPECIALIST Ing.Suada NDRECA
PËRGJEGJËS Ing.Olsjana SMAÇI

DREJTORIA E ALUIZNI-T



Vulosur elektronikisht nga Olsjana Smaçi
Vendore Lezhë
Date: 2023.10.31 16:37:36 +02:00
14RYLEZHE2023103116272900014

Olsjana Smaçi

emër

PRENG NDUE

MALOTAJ

mbiemër

Gentian Malotaj

Malotaj

nënshkrimi

Digitally signed by
Gentian MALOTAJ
Date: 2023.10.31
16:18:51 +02'00'



REPUBLIKA E SHQIPËRISË
AGJENCIA SHTETËRORE E KADASTRËS
DREJTORIA VENDORE LEZHË

Nr. 5075 Prot.

Data, më 10/11/2023

Lënda: Kërkesë për afishimin publik

NJËSIË ADMINISTRATIVE FUSH-KUQE, BASHKIA KURBIN
AGJENCISË SHTETËRORE TË KADASTRËS

Drejtorja Vendore e Agjencisë Shtetërore të kadastrës Lezhë, në zbatim të VKM Nr. 827, datë 30.09.2020, “Për përcaktimin e rregullave të hollësishme për miratimin e dokumentit të pronësisë, të objekteve pa titull pronësie, trojeve të tyre funksionale dhe të oborreve në përdorim”, ka marrë në shqyrtim kërkesën nga sistemi e-albania me Nr. 4355 prot, dt. 05.04.2023, “*Për miratimin e dokumentit të pronësisë për Objektin pa Titull pronësie me Trullin Funkcional*”, subjekti vetëdeklarues **Znj. Djelle Gjok Mirashaj**.

Nga proces-verbali i verifikimit në terren, rezulton se objekti ndodhet në Fshatin Gurez, Njesia Administrative Fushe-Kuqe, Bashkia Kurbin, në Zonën Kadastrale 1890, me këto të dhëna:

- ZK. 1890, Nr.Pasurie: 48/201
- Sipërfaqe e parcelës ndërtimore: 300 m²
- Sipërfaqe e bazës së ndërtimit: 131.28 m²
- Numri kateve – 1 kat me funksion banimi

Pasuritë kufitare:

- Veri Nr. pasurie: - 48/19
- Jug Nr. pasurie: - 48/19
- Lindje Nr. pasurie: - 48/19
- Perëndim Nr. pasurie: - 48/19

Në zbatim të pikës 22, të VKM Nr. 827, datë 30.09.2020, “Për përcaktimin e rregullave të hollësishme për miratimin e dokumentit të pronësisë, të objekteve pa titull pronësie, trojeve të tyre funksionale dhe të oborreve në përdorim”, në të cilën thuhet: Të dhënat e kërkesës për miratimin e dokumentit të pronësisë si dhe ato të evidentimit në terren, sipas Genplanit me të gjitha elementet bëhen publike për 30 (tridhjetë) ditë, në ambjentet e Bashkise/Njësisë Administrative ku ndodhet pasuria, në ambjentet e Drejtorisë Vendore të ASHK-së si dhe në Faqen Zyrtare on-line të ASHK, kërkojmë nga ana juaj:

1. Publikimin për 30 ditë në ambjentet e Institucionit tuaj dhe në Faqen Web të Drejtorisë së Përgjithshme të ASHK-së, të të dhënave të kërkesës së subjektit të parashtruara më sipër bazuar në evidentimin faktik në terren të objektit.
2. Në momentin e përfundimit të këtij afati jeni të lutur të na njoftoni zyrtarisht nëse ka patur ose jo ankesa apo vërejtje nga subjekte lidhur me pasurinë objekt trajtimi.

Duke ju falenderuar për bashkëpunimin!

DERJTORI
-GENTIAN MALOTAJ-

**Gentian
Malotaj**

Digitally signed by
Gentian Malotaj
Date: 2023.11.30
10:38:35 +02'00'



Vulosur elektronikisht nga Drejtoria
Vendore Lezhë
Date: 2023/11/30 10:43:51 +02'00'
14SULEZHE2023113010434443014

Rr. “Kuvendi i Arbërit” Lezhe

Shënim : Ky dokument është gjeneruar dhe vulosur me anë
të një procedure automatike nga një sistem elektronik (Drejtorja Vendore Lezhë)

GENPLAN

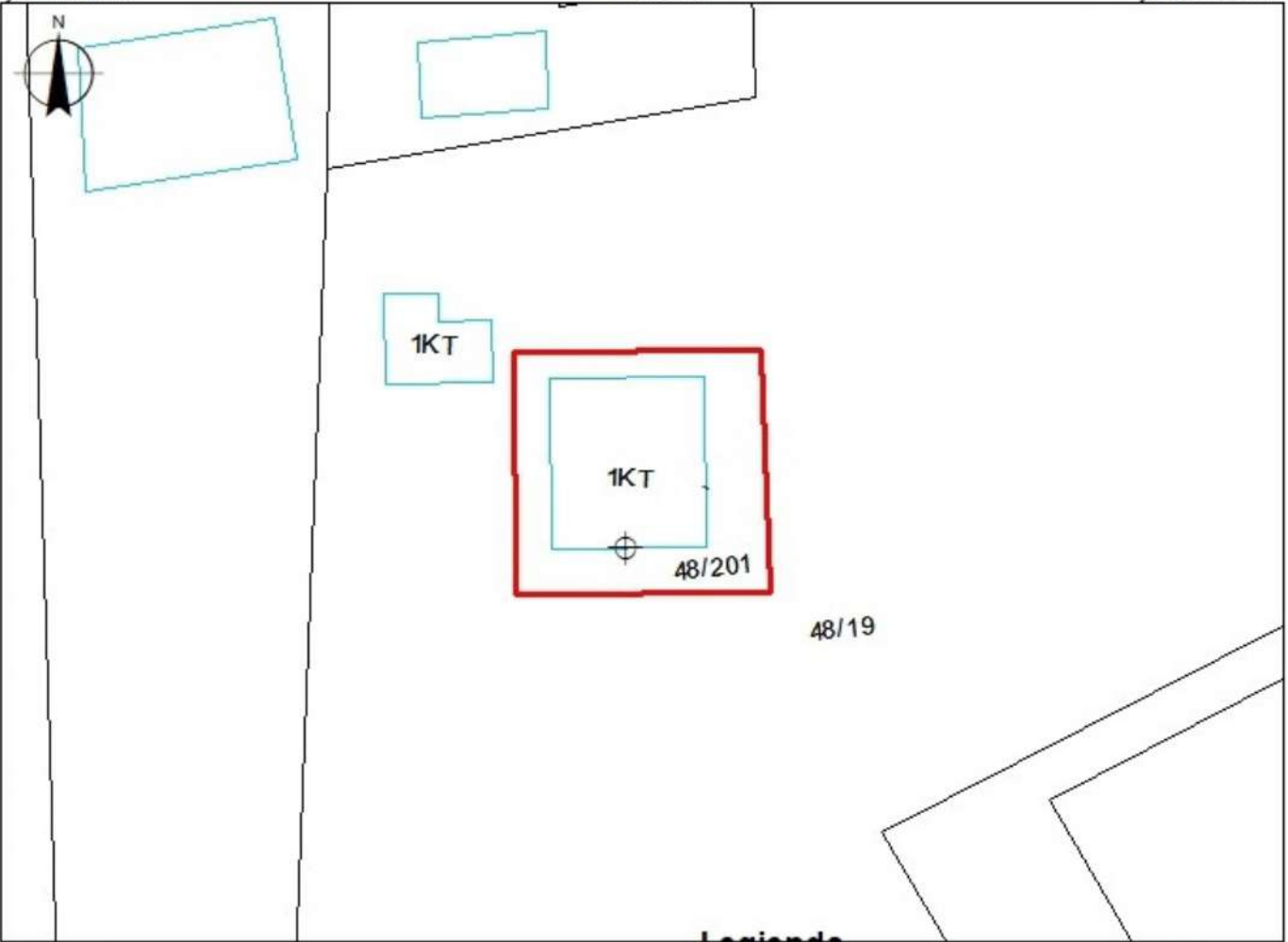
DREJTORIA E ALUIZNI-T : LEZHE
QARKU: LEZHE
BA SHKIA: LAÇ
ZONA KADASTRALE: 1890
ADRESA E PASURISË: GUREZ
INDEKSI I HARTËS: K-34-88-(5-B)
SHKALLA: 1:500
DATA: 08/11/2023

NUMRI UNIK (INDEKS): 09_9030553
NR. I APLIKIMIT: 4355
NR. PASURISË: 48/201
SIPËRFAQE E PARCELËS NDËRTIMORE = 300
PR. SHTET = PR. E TË TRETËVE = PR. TË VET =
SIPËRFAQE E BAZËS SË NDËRTIMIT = 131.28
POSEDUESI: DJELLE GJOK MIRASHAJ
emër atesia mbiemër

x= 470028.9
y= 4614611.77

KRGJ SH

x= 470118.9
y= 4614611.77



Legjenda

x= 470028.9
y= 4614545.93

x= 470118.9
y= 4614545.93

HYRJE

NDERTESE

PARCELE

KUFI PARCELE

KUFITARËT:

VERI Nr.Pas 48/19
JUG Nr.Pas 48/19
LINDJE Nr.Pas 48/19
PERENDIM Nr.Pas 48/19

SEKTORI I HARTOGRAFISË:

SPECIALIST Ing.Ardit FRISKU

PËRGJEGJËS Ing.Olsjana SMAÇI Olsjana

Smaci

SEKTORI I ÇËSHTJEVE TË PRONËSISË:

SPECIALIST Ing.Ardit FRISKU

PËRGJEGJËS Ing.Olsjana SMAÇI

DREJTORIA E ALUIZNI-T



Vulosur elektronikisht nga Drejtoria
Vendore Lezhë
Date: 2023.11.30 10:51:00 +0200
14RdLEZHE2023113010505420614

FRISKU

emër

MALOTAJ

mbiemër

Gentian

Malotaj

Digitally signed by
Gentian Malotaj
Date: 2023.11.30
10:37:04 +0200