



REPUBLIKA E SHQIPËRISË
AGJENCIA SHTETËRORE E KADASTRËS
DREJTORIA VENDORE E ASHK LEZHË

Nr. 3310 Prot.

Data, më 27.05.2025

Lënda: Kërkesë për afishimin publik

BASHKIA LEZHE
AGJENCISË SHTETËRORE TË KADASTRËS

Drejtoria Vendore e Agjencisë Shtetërore të kadastrës Lezhë, në zbatim te VKM Nr. 827, datë 30.09.2020, “Për përcaktimin e rregullave të hollësishme për miratimin e dokumentit të pronësisë, të objekteve pa titull pronësie, trojeve të tyre funksionale dhe të oborreve në përdorim”, ka marrë në shqyrtim vetdeklarimin Nr. 355 prot, dt. 13.01.2021, “Për miratimin e dokumentit të pronësisë për **Objektin pa Titull pronësie me Truallin Funksional**”, subjekti vetëdeklarues **Z.Marcelin Hil Ndreca**.

Nga proces-verbali i verifikimit në terren, rezulton se objekti ndodhet në **Lezhe**, Bashkia Lezhe, në Zonën Kadastrale 8632 , me këto të dhëna:

ZK. **8632**, Nr.Pasurie: **8/652** Sipërfaqe e parcelës ndërtimore: **300** m²
Sipërfaqe e bazës së ndërtimit: **173.11** m² Numri kateve – **2** kat me fuksion **banimi**

Pasuritë kufitare:

Veri Nr. pasurie: - **8/47** **Jug** Nr. pasurie: - **8/47** **Lindje** Nr. pasurie: -**8/47** **Perëndim** Nr. pasurie:- **8/47**

Në zbatim të pikës 22, të VKM Nr. 827, datë 30.09.2020, “Për përcaktimin e rregullave të hollësishme për miratimin e dokumentit të pronësisë, të objekteve pa titull pronësie, trojeve të tyre funksionale dhe të oborreve në përdorim”, në të cilën thuhet: Të dhënat e kërkesës për miratimin e dokumentit të pronësisë si dhe ato të evidentimit në terren, sipas Genplanit me të gjitha elementet bëhen publike per 30 (tridhjetë) ditë, në ambjentet e Bashkise/Njësisë Administrative ku ndodhet pasuria, në ambjentet e Drejtorisë Vendore të ASHK-së si dhe në Faqen Zyrtare on-line të ASHK, kërkojmë nga ana juaj:

1. Publikimin për 30 ditë në ambjentet e Institucionit tuaj dhe në Faqen Web të Drejtorisë së Përgjithshme të ASHK-së, të të dhënave të kërkesës së subjektit të parashtruara më sipër bazuar në evidentimin faktik në terren të objektit.
2. Në momentin e përfundimit të këtij afati jeni të lutur të na njoftoni zyrtarisht nëse ka patur ose jo ankesa apo vërejtje nga subjekte lidhur me pasurinë objekt trajtimi.

Duke ju falenderuar për bashkëpunimin!

DREJTORI
Digitally signed by Marko Nik-ulaj
Date: 2025.05.27
Digitally signed by Altin Gjergji
Date: 2025.05.27
Digitally signed by Gjerol
Date: 2025.05.28 09:09:56 +02'00'
14pULEZHE2025052809094929014



Adresa: Rr. “Kuvendi i Arberit”, Lezhe www.ashk.gov.al

GENPLAN

DREJTORIA E ASHK : LEZHE

QARKU: LEZHE

BASHKIA: LEZHE

ZONA KADASTRALE: 8632

ADRESA E PASURISË: LEZHE

INDEKSI I HARTËS: LE:F-2

SHKALLA: 1:500

DATA: 22/05/2025

NUMRI UNIK (INDEKS):

09_9021307

NR. I APLIKIMIT:

355

NR. PASURISË:

8/652

SIPËRFAQE E TRUALLIT FUNKSIONAL = 300

PR. SHTET =

PR. E TË TRETËVE =

PR. TË VET =

SIPËRFAQE E BAZËS SË NDËRTIMIT = 173.11

POSEDUESI:

MARÇELIN HIL

NDRECA

emër

atesia

mbiemër

x= 469853.63
y= 4627777.85

KRGJSH

x= 469943.63
y= 4627777.85



x= 469853.63
y= 4627712.01

Legjenda

x= 469943.63
y= 4627712.01

KUFITARËT:

VERI Nr.Pas 8/47

JUG Nr.Pas 8/47

LINDJE Nr.Pas 8/47

PERENDIM Nr.Pas 8/47



Hyrje ne Ndertese



Ndertese



Parcela



KUFI PARCELE

SEKTORI I ZBATIMIT TE PROCEDURAVE TE VKM 827/2020:

SPECIALIST Ark.Nik

LEKA

Digitally signed by
Nik Leka
Date: 2025.05.22
14:25:48 +0200

PËRGJEGJËS Ark. Artmir

MAXHUNI

DREJTOR / PËRFAQËSUES I SUBJEKTIT: ALTIN

GJERGJI

emër

mbiemër

nënshkrimi



REPUBLIKA E SHQIPËRISË
AGJENCIA SHTETËRORE E KADASTRËS
DREJTORIA VENDORE E ASHK LEZHË

Nr. 3312 Prot.

Data, më 27.05.2025

Lënda: Kërkesë për afishimin publik

**NJESIA ADM MAMURRAS/BASHKIA KURBIN
AGJENCISË SHTETËRORE TË KADASTRËS**

Drejtoria Vendore e Agjencisë Shtetërore të kadastrës Lezhë, në zbatim të VKM Nr. 827, datë 30.09.2020, “Për përcaktimin e rregullave të hollësishme për miratimin e dokumentit të pronësisë, të objekteve pa titull pronësie, trojeve të tyre funksionale dhe të oborreve në përdorim”, ka marrë në shqyrtim vetdeklarimin Nr. 647 prot, dt. 15.10.2019, “Për miratimin e dokumentit të pronësisë për **Objektin pa Titull pronësie me Truallin Funksional**”, subjekti vetëdeklarues **Znj.Arife Abaz Sulaj**

Nga proces-verbali i verifikimit në terren, rezulton se objekti ndodhet në **Mamurras,Njesia Adm Mamurras**, Bashkia Kurbin, në Zonën Kadastrale 2586 , me këto të dhëna:

ZK. 2586, Nr.Pasurie: 1/7002 Sipërfaqe e parcelës ndërtimore: 300 m²

Sipërfaqe e bazës së ndërtimit: 117.01 m² Numri kateve – 1 kat me fuksion **banimi**

Pasuritë kufitare:

Veri Nr. pasurie: - 1/945 Jug Nr. pasurie: - 1/945 Lindje Nr. pasurie: -1/945 Perëndim Nr. pasurie:- 1/945 Në zbatim të pikës 22, të VKM Nr. 827, datë 30.09.2020, “Për përcaktimin e rregullave të hollësishme për miratimin e dokumentit të pronësisë, të objekteve pa titull pronësie, trojeve të tyre funksionale dhe të oborreve në përdorim”, në të cilën thuhet: Të dhënat e kërkesës për miratimin e dokumentit të pronësisë si dhe ato të evidentimit në terren, sipas Genplanit me të gjitha elementet bëhen publike për 30 (tridhjetë) ditë, në ambjentet e Bashkise/Njesisë Administrative ku ndodhet pasuria, në ambjentet e Drejtorisë Vendore të ASHK-së si dhe në Faqen Zyrtare on-line të ASHK, kërkojmë nga ana juaj:

1. Publikimin për 30 ditë në ambjentet e Institucionit tuaj dhe në Faqen Web të Drejtorisë së Përgjithshme të ASHK-së, të të dhënave të kërkesës së subjektit të parashtruara më sipër bazuar në evidentimin faktik në terren të objektit.
2. Në momentin e përfundimit të këtij afati jeni të lutur të na njoftoni zyrtarisht nëse ka patur ose jo ankesa apo vërejtje nga subjekte lidhur me pasurinë objekt trajtimi.

Duke ju falenderuar për bashkëpunimin!

DREJTORI
-ALTIN GJERGJI-



Adresa: Rr. “Kuvendi i Arberit”, Lezhe www.ashk.gov.al

GENPLAN

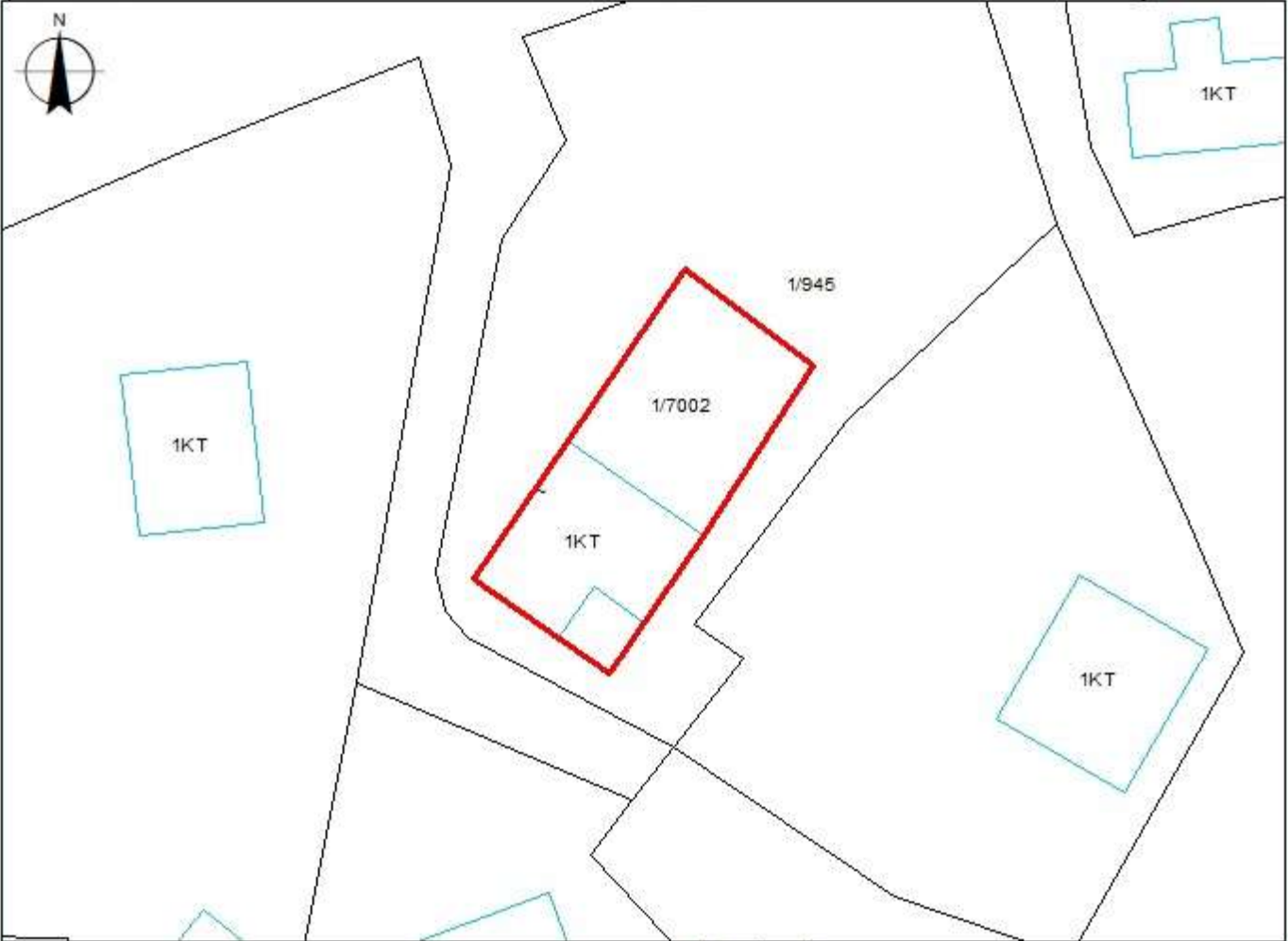
DREJTORIA E ASHK : LEZHE
QARKU: LEZHE
BA SHKIA: KURBIN
ZONA KADASTRALE: 2586
ADRE SA E PASURISË: MAMURRAS
INDEKSI I HARTËS: MA-F-4
SHKALLA: 1:500
DATA: 15/04/2025

NUMRI UNIK (INDEKS): 09_9012673
NR. I APLIKIMIT: 647
NR. PA SURISË: 1/7002
SIPËRFAQE TRUALLI FUNKSIONAL = 300
PR. SHTET = PR. E TË TRETËVE = PR. TË VET =
SIPËRFAQE E BAZËS SË NDËRTIMIT = 117.01
POSEDUE SI: ARIFE ABAZ SULAJ
emër atesia mbiemër

x= 474086.12
y= 4604967.94

KRGJ SH

x= 474176.12
y= 4604967.94



x= 474086.12
y= 4604902.1

Legjenda

x= 474176.12
y= 4604902.1

KUFITARËT:

VERI Nr.Pas 1/945
JUG Nr.Pas 1/945
LINDJE Nr.Pas 1/945
PERENDIM Nr.Pas 1/945

- HYRJE
- NDERTESE
- PARCELE
- KUFIPARCELE

SEKTORI I ZBATIMIT TE PROCEDURAVE TE VKM-se 827/2020:

SPECIALIST Ing.Xhuljan GJONI
PËRGJEGJËS Ing.Olsjana SMAÇI

Xhuljan Gjoni
Digitally signed by Xhuljan Gjoni
Date: 2025.04.15 11:27:09 +0200

DREJTOR / PËRFAQËSUES I SUBJEKTIT: ALTIN
emër

GJERGJI
mbiemër

nënshkrimi



REPUBLIKA E SHQIPËRISË
AGJENCIA SHETËTËRORE E KADASTRËS
DREJTORIA VENDORE E ASHK LEZHË

Nr. 3256 Prot.

Data, më 23.05.2025

Lënda: Kërkesë për afishimin publik

**NJESIA ADM MAMURRAS/BASHKIA KURBIN
AGJENCISË SHETËTËRORE TË KADASTRËS**

Drejtorja Vendore e Agjencisë Shtetërore të kadastrës Lezhë, në zbatim të VKM Nr. 827, datë 30.09.2020, “Për përcaktimin e rregullave të hollësishme për miratimin e dokumentit të pronësisë, të objekteve pa titull pronësie, trojeve të tyre funksionale dhe të oborreve në përdorim”, ka marrë në shqyrtim vetdeklarimin Nr. 626 prot, dt. 19.09.2019, “Për miratimin e dokumentit të pronësisë për Objektin pa Titull pronësie me Truallin Funksional”, subjekti vetëdeklarues **Z.Fran Mark Gjoka**.

Nga proces-verbali i verifikimit në terren, rezulton se objekti ndodhet në **Shperdhet, Njesia Adm Mamurras**, Bashkia Kurbin, në Zonën Kadastrale 3412, me këto të dhëna:

ZK. 3412, Nr.Pasurie: 125/2/100 Sipërfaqe e parcelës ndërtimore: 300 m²
Sipërfaqe e bazës së ndërtimit: 136.03 m² Numri kateve – 1 kat me fuksion **banimi**

Pasuritë kufitare:

Veri Nr. pasurie: - 125/2/1 **Jug** Nr. pasurie: - 125/2/1 **Lindje** Nr. pasurie: -125/2/1 **Perëndim**

Nr. pasurie:- 125/2/1

Në zbatim të pikës 22, të VKM Nr. 827, datë 30.09.2020, “Për përcaktimin e rregullave të hollësishme për miratimin e dokumentit të pronësisë, të objekteve pa titull pronësie, trojeve të tyre funksionale dhe të oborreve në përdorim”, në të cilën thuhet: Të dhënat e kërkesës për miratimin e dokumentit të pronësisë si dhe ato të evidentimit në terren, sipas Genplanit me të gjitha elementet bëhen publike për 30 (tridhjetë) ditë, në ambjentet e Bashkisë/Njesisë Administrative ku ndodhet pasuria, në ambjentet e Drejtorisë Vendore të ASHK-së si dhe në Faqen Zyrtare on-line të ASHK, kërkojmë nga ana juaj:

1. Publikimin për 30 ditë në ambjentet e Institucionit tuaj dhe në Faqen Web të Drejtorisë së Përgjithshme të ASHK-së, të të dhënave të kërkesës së subjektit të parashtruara më sipër bazuar në evidentimin faktik në terren të objektit.
2. Në momentin e përfundimit të këtij afati jeni të lutur të na njoftoni zyrtarisht nëse ka patur ose jo ankesa apo vërejtje nga subjekte lidhur me pasurinë objekt trajtimi.

Duke ju falenderuar për bashkëpunimin!

DREJTORI
Digitally signed by Altin Gjergji
DN: cn=Altin Gjergji, o=Drejtoria e Agjencisë Shtetërore të Kadastrës, ou=Agjencia Shtetërore e Kadastrës, c=ALB
Date: 2025.05.27 15:07:18 +02'00'

Marko Nik-ulaj
Digitally signed by Marko Nik-ulaj
DN: cn=Marko Nik-ulaj, o=Drejtoria e Agjencisë Shtetërore të Kadastrës, ou=Agjencia Shtetërore e Kadastrës, c=ALB
Date: 2025.05.27 09:21:20 +02'00'

14zeLEZHE2025052809211328014



Adresa: Rr. “Kuvendi i Arberit”, Lezhe www.ashk.gov.al

GENPLAN

DREJTORIA E ASHK : LEZHE
QARKU: LEZHE
BASHKIA: KURBIN
ZONA KADASTRALE: 3412
ADRESA E PASURISË: SHPERDHET
INDEKSI I HARTËS: K-34-76-(55-D)
SHKALLA: 1:500
DATA: 26/05/2025

NUMRI UNIK (INDEKS): 09_9012652
NR. I APLIKIMIT: 626
NR. PASURISË: 125/2/100
SIPËRFAQE E TRUALLIT FUNKSIONAL = 300
PR. SHTET = PR. E TË TRETËVE = PR. TË VET =
SIPËRFAQE E BAZËS SË NDËRTIMIT = 136.03
POSEDUESI: FRAN MARK GJOKA
emër atesia mbiemër

x= 476262.36
y= 4605508.21

KRGJSH

x= 476352.36
y= 4605508.21



x= 476262.36
y= 4605442.37

Legjenda

x= 476352.36
y= 4605442.37

KUFITARËT:

VERI Nr.Pas 125/2/1
JUG Nr.Pas 125/2/1
LINDJE Nr.Pas 125/2/1
PERENDIM Nr.Pas 125/2/1

- ⊕ Hyrje ne Ndertese
□ Ndertese
□ Parcela
— KUPI PARCELE

SEKTORI I ZBATIMIT TE PROCEDURAVE TE VKM 827/2020:

SPECIALIST Ark.Nik LEKA
PËRGJEGJËS Ark. Artmir MAXHUNI

DREJTOR / PËRFAQËSUES I SUBJEKTIT: ALTIN
emër

GJERGJI
mbiemër

nënshkrimi



REPUBLIKA E SHQIPËRISË
AGJENCIA SHTETËRORE E KADASTRËS
DREJTORIA VENDORE E ASHK LEZHË

Nr. 3313 Prot.

Data, më 27.05.2025

Lënda: Kërkesë për afishimin publik

**NJESIA ADM MAMURRAS/BASHKIA KURBIN
AGJENCISË SHTETËRORE TË KADASTRËS**

Drejtoria Vendore e Agjencisë Shtetërore të kadastrës Lezhë, në zbatim të VKM Nr. 827, datë 30.09.2020, “Për përcaktimin e rregullave të hollësishme për miratimin e dokumentit të pronësisë, të objekteve pa titull pronësie, trojeve të tyre funksionale dhe të oborreve në përdorim”, ka marrë në shqyrtim vetdeklarimin Nr. 631 prot, dt. 24.09.2019, “Për miratimin e dokumentit të pronësisë për Objektin pa Titull pronësie me Trullin Funksional”, subjekti vetdeklarues **Znj.Dallendyshe Bajram Sala**.

Nga proces-verbali i verifikimit në terren, rezulton se objekti ndodhet në **Droje,Njesia Adm Mamurras**, Bashkia Kurbin, në Zonën Kadastrale 3976 , me këto të dhëna:

ZK. 3976, Nr.Pasurie: **165/198** Sipërfaqe e parcelës ndërtimore: **300 m²**

Sipërfaqe e bazës së ndërtimit: **47.21 m²** Numri kateve – **1** kat me fuksion **banimi**

Pasuritë kufitare:

Veri Nr. pasurie: - **165/199** **Jug** Nr. pasurie: - **165/199** **Lindje** Nr. pasurie: -**165/200** **Perëndim**

Nr. pasurie:- **165/199**

Në zbatim të pikës 22, të VKM Nr. 827, datë 30.09.2020, “Për përcaktimin e rregullave të hollësishme për miratimin e dokumentit të pronësisë, të objekteve pa titull pronësie, trojeve të tyre funksionale dhe të oborreve në përdorim”, në të cilën thuhet: Të dhënat e kërkesës për miratimin e dokumentit të pronësisë si dhe ato të evidentimit në terren, sipas Genplanit me të gjitha elementet bëhen publike për 30 (tridhjetë) ditë, në ambjentet e Bashkise/Njesisë Administrative ku ndodhet pasuria, në ambjentet e Drejtorisë Vendore të ASHK-së si dhe në Faqen Zyrtare on-line të ASHK, kërkojmë nga ana juaj:

1. Publikimin për 30 ditë në ambjentet e Institucionit tuaj dhe në Faqen Web të Drejtorisë së Përgjithshme të ASHK-së, të të dhënave të kërkesës së subjektit të parashtruara më sipër bazuar në evidentimin faktik në terren të objektit.
2. Në momentin e përfundimit të këtij afati jeni të lutur të na njoftoni zyrtarisht nëse ka patur ose jo ankesa apo vërejtje nga subjekte lidhur me pasurinë objekt trajtimi.

Duke ju falenderuar për bashkëpunimin!

DREJTORI
-ALTIN GJERGJI-

Marko

Digitally signed by
Marko Nik-ulaj
Date: 2025.05.27

Altin

Digitally signed by Altin
Gjergji
Date: 2025.05.27



Vendosur elektronikisht nga Drejtoria
Vendore Lezhë
Date: 2025/05/28 09:14:43 +02'00'
14coLEZHE2025052809143576014

Adresa: Rr. “Kuvendi i Arberit”, Lezhe www.ashk.gov.al

GENPLAN

DREJTORIA E ASHK : LEZHE
QARKU: LEZHE
BASHKIA: KURBIN
ZONA KADASTRALE: 3976
ADRESA E PASURISË: DROJE
INDEKSI I HARTËS: K-34-88-(70-D)
SHKALLA: 1:500
DATA: 26/05/2025

NUMRI UNIK (INDEKS): 09_9012657
NR. I APLIKIMIT: 631
NR. PASURISË: 165/198
SIPËRFAQE E TRUALLIT FUNKSIONAL = 300
PR. SHTET = PR. E TË TRETËVE = PR. TË VET =
SIPËRFAQE E BAZËS SË NDËRTIMIT = 47.21
POSEDUESI: DALLENDYSHE BAJRAM SALA
emër atesia mbiemër

x= 473283.68
y= 4603979.58

KRGJSH

x= 473373.68
y= 4603979.58



x= 473283.68
y= 4603913.74

Legjenda

x= 473373.68
y= 4603913.74

KUFITARËT:

VERI Nr.Pas 165/199
JUG Nr.Pas 165/199
LINDJE Nr.Pas 165/200
PERENDIM Nr.Pas 165/199

- ⊕ Hyrje ne Ndertese
□ Ndertese
□ Parcela
— KUPI PARCELE

SEKTORI I ZBATIMIT TE PROCEDURAVE TE VKM 827/2020:

SPECIALIST Ark.Nik LEKA
PËRGJEGJËS Ark. Artmir MAXHUNI

DREJTOR / PËRFAQËSUES I SUBJEKTIT: ALTIN
emër

GJERGJI
mbiemër

nënshkrimi



REPUBLIKA E SHQIPËRISË
AGJENCIA SHTETËRORE E KADASTRËS
DREJTORIA VENDORE E ASHK LEZHË

Nr. 3259 Prot.

Data, më 23.05.2025

Lënda: Kërkesë për afishimin publik

**NJESIA ADM UNGREJ/BASHKIA LEZHE
AGJENCISË SHTETËRORE TË KADASTRËS**

Drejtorja Vendore e Agjencisë Shtetërore të kadastrës Lezhë, në zbatim të VKM Nr. 827, datë 30.09.2020, “Për përcaktimin e rregullave të hollësishme për miratimin e dokumentit të pronësisë, të objekteve pa titull pronësie, trojeve të tyre funksionale dhe të oborreve në përdorim”, ka marrë në shqyrtim vetdeklarimin Nr. 105 prot, dt. 04.10.2018, “Për miratimin e dokumentit të pronësisë për Objektin pa Titull pronësie me Truallin Funksional”, subjekti vetëdeklarues **Z.Gjin Preng Koca**.

Nga proces-verbali i verifikimit në terren, rezulton se objekti ndodhet në **Gjobardhaj, Njesia Adm Ungrej, Bashkia Lezhe**, në Zonën Kadastrale 1747, me këto të dhëna:

ZK. 1747, Nr.Pasurie: 151/100 Sipërfaqe e parcelës ndërtimore: 300 m²
Sipërfaqe e bazës së ndërtimit: 109.02 m² Numri kateve – 2 kat me fuksion **banimi**

Pasuritë kufitare:

Veri Nr. pasurie: - 151/2 Jug Nr. pasurie: - 151/2 Lindje Nr. pasurie: -151/2 Perëndim Nr. pasurie:- 151/2

Në zbatim të pikës 22, të VKM Nr. 827, datë 30.09.2020, “Për përcaktimin e rregullave të hollësishme për miratimin e dokumentit të pronësisë, të objekteve pa titull pronësie, trojeve të tyre funksionale dhe të oborreve në përdorim”, në të cilën thuhet: Të dhënat e kërkesës për miratimin e dokumentit të pronësisë si dhe ato të evidentimit në terren, sipas Genplanit me të gjitha elementet bëhen publike për 30 (tridhjetë) ditë, në ambjentet e Bashkisë/Njesisë Administrative ku ndodhet pasuria, në ambjentet e Drejtorisë Vendore të ASHK-së si dhe në Faqen Zyrtare on-line të ASHK, kërkojmë nga ana juaj:

1. Publikimin për 30 ditë në ambjentet e Institucionit tuaj dhe në Faqen Web të Drejtorisë së Përgjithshme të ASHK-së, të të dhënave të kërkesës së subjektit të parashtruara më sipër bazuar në evidentimin faktik në terren të objektit.
2. Në momentin e përfundimit të këtij afati jeni të lutur të na njoftoni zyrtarisht nëse ka patur ose jo ankesa apo vërejtje nga subjekte lidhur me pasurinë objekt trajtimi.

Duke ju falenderuar për bashkëpunimin!

DREJTORI
Digitally signed by Altin Gjergji
DN: cn=Altin Gjergji, o=Drejtoria Vendore Lezhë, ou=14bELEZHE2025052809405534014, email=altin.gjergji@ashk.gov.al, c=AL

Marko Nik-ulaj
Digitally signed by Marko Nik-ulaj
DN: cn=Marko Nik-ulaj, o=Drejtoria Vendore Lezhë, ou=14bELEZHE2025052809405534014, email=marko.nikulaj@ashk.gov.al, c=AL

Gjergji
Digitally signed by Gjergji
DN: cn=Gjergji, o=Drejtoria Vendore Lezhë, ou=14bELEZHE2025052809405534014, email=gjergji@ashk.gov.al, c=AL



Adresa: Rr. “Kuvendi i Arberit”, Lezhe www.ashk.gov.al



REPUBLIKA E SHQIPËRISË
AGJENCIA SHTETËRORE E KADASTRËS
DREJTORIA VENDORE E ASHK LEZHË

Nr. 3314 Prot.

Data, më 27.05.2025

Lënda: Kërkesë për afishimin publik

BASHKIA LEZHE
AGJENCISË SHTETËRORE TË KADASTRËS

Drejtoria Vendore e Agjencisë Shtetërore të kadastrës Lezhë, në zbatim të VKM Nr. 827, datë 30.09.2020, “Për përcaktimin e rregullave të hollësishme për miratimin e dokumentit të pronësisë, të objekteve pa titull pronësie, trojeve të tyre funksionale dhe të oborreve në përdorim”, ka marrë në shqyrtim vetdeklarimin Nr. 10344 prot, dt. 24.08.2023, “*Për miratimin e dokumentit të pronësisë për Objektin pa Titull pronësie me Truallin Funksional*”, subjekti vetëdeklarues **Z.Pjeter Zef Deda**

Nga proces-verbali i verifikimit në terren, rezulton se objekti ndodhet në **Varosh**, Bashkia Lezhe, në Zonën Kadastrale 8631 , me këto të dhëna:

ZK. **8631**, Nr.Pasurie: **8/1005** Sipërfaqe e parcelës ndërtimore: **300 m²**

Sipërfaqe e bazës së ndërtimit: **92.78 m²** Numri kateve – **1** kat me fuksion **banimi**

Pasuritë kufitare:

Veri Nr. pasurie: - **8/73** **Jug** Nr. pasurie: - **8/73** **Lindje** Nr. pasurie: -**8/73** **Perëndim** Nr. pasurie:- **8/73**

Në zbatim të pikës 22, të VKM Nr. 827, datë 30.09.2020, “Për përcaktimin e rregullave të hollësishme për miratimin e dokumentit të pronësisë, të objekteve pa titull pronësie, trojeve të tyre funksionale dhe të oborreve në përdorim”, në të cilën thuhet: Të dhënat e kërkesës për miratimin e dokumentit të pronësisë si dhe ato të evidentimit në terren, sipas Genplanit me të gjitha elementet bëhen publike për 30 (tridhjetë) ditë, në ambjentet e Bashkise/Njësisë Administrative ku ndodhet pasuria, në ambjentet e Drejtorisë Vendore të ASHK-së si dhe në Faqen Zyrtare on-line të ASHK, kërkojmë nga ana juaj:

1. Publikimin për 30 ditë në ambjentet e Institucionit tuaj dhe në Faqen Web të Drejtorisë së Përgjithshme të ASHK-së, të të dhënave të kërkesës së subjektit të parashtruara më sipër bazuar në evidentimin faktik në terren të objektit.
2. Në momentin e përfundimit të këtij afati jeni të lutur të na njoftoni zyrtarisht nëse ka patur ose jo ankesa apo vërejtje nga subjekte lidhur me pasurinë objekt trajtimi.

Duke ju falenderuar për bashkëpunimin!

DREJTORI
-ALTIN GJERGJI-



Adresa: Rr. “Kuvendi i Arberit”, Lezhe www.ashk.gov.al

GENPLAN

DREJTORIA E ALUIZNI-T : LEZHE

QARKU: LEZHE

BA SHKIA: LEZHE

ZONA KADASTRALE: 8631

ADRESA E PASURISË: VAROSH

INDEKSI I HARTËS: LE-G-4

SHKALLA: 1:500

DATA: 17/04/2025

NUMRI UNIK (INDEKS): 09_9036321

NR. I APLIKIMIT: 10344

NR. PA SURISË: 8/1005

SIPERFAQE E TRUALLIT FUNKSIONAL = 300

PR. SHTET = PR. E TË TRETËVE = PR. TË VET =

SIPËRFAQE E BAZËS SË NDËRTIMIT = 92.78

POSEDUESI: PJETER ZEF DEDA
emër atesia mbiemër

x= 470512.67
y= 4627558.47

KRGJ SH

x= 470602.67
y= 4627558.47



x= 470512.67
y= 4627492.63

nr pas

x= 470602.67
y= 4627492.63

KUFITARËT:

VERI Nr.Pas 8/73

JUG Nr.Pas 8/73

LINDJE Nr.Pas 8/73

PERENDIM Nr.Pas 8/73

hyrje

ndertese

parcele

KUFI PARCE LE

SEKTORI I ZBATIMIT TE PROCEDURAVE TE VKM 827/2020

SPECIALIST Ing.OLTA FLORINI

Olta Florini
Digitally signed by
Olta Florini
Date: 2025.04.18
16:39:22 +0200

PËRGJEGJËS Ark.Artmir MAXHUNI

DREJTOR / PËRFAQËSUESI I SUBJEKTIT: ALTIN

GJERGJI

emër

mbiemër

nënshkrimi



REPUBLIKA E SHQIPËRISË
AGJENCIA SHTETËRORE E KADASTRËS
DREJTORIA VENDORE E ASHK LEZHË

Nr. 3261 Prot.

Data, më 23.05.2025

Lënda: Kërkesë për afishimin publik

**NJESIA ADM LAC/BASHKIA KURBIN
AGJENCISË SHTETËRORE TË KADASTRËS**

Drejtoria Vendore e Agjencisë Shtetërore të kadastrës Lezhë, në zbatim të VKM Nr. 827, datë 30.09.2020, “Për përcaktimin e rregullave të hollësishme për miratimin e dokumentit të pronësisë, të objekteve pa titull pronësie, trojeve të tyre funksionale dhe të oborreve në përdorim”, ka marrë në shqyrtim vetdeklarimin Nr. 27481 prot, dt. 21.12.2020, “*Për miratimin e dokumentit të pronësisë për Objektin pa Titull pronësie me Truallin Funksional*”, subjekti vetëdeklarues **Z.Isuf Islam Blloku**

Nga proces-verbali i verifikimit në terren, rezulton se objekti ndodhet në **Lac, Njesia Adm Lac**, Bashkia Kurbin , në Zonën Kadastrale 2364 , me këto të dhëna:

ZK. **2364**, Nr.Pasurie: **12/800** Sipërfaqe e parcelës ndërtimore: **300** m²
Sipërfaqe e bazës së ndërtimit: **141.57** m² Numri kateve – **1+P** kat me fuksion **banimi**

Pasuritë kufitare:

Veri Nr. pasurie: - **12/523** **Jug** Nr. pasurie: - **12/523** **Lindje** Nr. pasurie: -**12/523** **Perëndim**

Nr. pasurie:- **12/523**

Në zbatim të pikës 22, të VKM Nr. 827, datë 30.09.2020, “Për përcaktimin e rregullave të hollësishme për miratimin e dokumentit të pronësisë, të objekteve pa titull pronësie, trojeve të tyre funksionale dhe të oborreve në përdorim”, në të cilën thuhet: Të dhënat e kërkesës për miratimin e dokumentit të pronësisë si dhe ato të evidentimit në terren, sipas Genplanit me të gjitha elementet bëhen publike për 30 (tridhjetë) ditë, në ambjentet e Bashkisë/Njesisë Administrative ku ndodhet pasuria, në ambjentet e Drejtorisë Vendore të ASHK-së si dhe në Faqen Zyrtare on-line të ASHK, kërkojmë nga ana juaj:

1. Publikimin për 30 ditë në ambjentet e Institucionit tuaj dhe në Faqen Web të Drejtorisë së Përgjithshme të ASHK-së, të të dhënave të kërkesës së subjektit të parashtruara më sipër bazuar në evidentimin faktik në terren të objektit.
2. Në momentin e përfundimit të këtij afati jeni të lutur të na njoftoni zyrtarisht nëse ka patur ose jo ankesa apo vërejtje nga subjekte lidhur me pasurinë objekt trajtimi.

Duke ju falenderuar për bashkëpunimin!


DREJTORI
Digitally signed by Altin Gjergji
DN: cn=Altin Gjergji, o=Agjencia Shtetërore e Kadastrës, ou=Drejtoria Vendore Lezhë, email=altin.gjergji@ashk.gov.al, c=AL

Digitally signed by Marko Nik-ulaj
DN: cn=Marko Nik-ulaj, o=Agjencia Shtetërore e Kadastrës, ou=Drejtoria Vendore Lezhë, email=marko.nikulaj@ashk.gov.al, c=AL

Digitally signed by Gjeri
DN: cn=Gjeri, o=Agjencia Shtetërore e Kadastrës, ou=Drejtoria Vendore Lezhë, email=gjeri@ashk.gov.al, c=AL

15.20.54 +02'00'

14MULEZHE2025052809414946014



Adresa: Rr. “Kuvendi i Arberit”, Lezhe www.ashk.gov.al

GENPLAN

DREJTORIA E ALUIZNI-T : LEZHE

QARKU: LEZHE

BA SHKIA: KURBIN

ZONA KADASTRALE: 2364

ADRE SA E PASURISË: LAC

INDEKSI I HARTËS: LA-P-5

SHKALLA: 1:500

DATA: 06/05/2025

NUMRI UNIK (INDEKS): 09_9019992

NR. I APLIKIMIT: 27481

NR. PA SURISË: 12/800

SIPERFAQE E TRUALLIT FUNKSIONAL = 300

PR. SHTET = PR. E TË TRETËVE = PR. TË VET =

SIPËRFAQE E BAZËS SË NDËRTIMIT = 141.57

POSEDUE SI: ISUF ISLAM BLOKU
emër atesia mbiemër

x= 476318.87
y= 4609478.3

KRGJ SH

x= 476408.87
y= 4609478.3



Legjenda

shenje

nr pas

nr kat

hyrje

ndertese

parcele

KUFI PARCE LE

x= 476318.87
y= 4609412.46

x= 476408.87
y= 4609412.46

KUFITARËT:

VERI Nr.Pas 12/523

JUG Nr.Pas 12/523

LINDJE Nr.Pas 12/523

PEREN DIM Nr.Pas 12/523

SEKTORI I ZBATIMIT TE PROCEDURAVE TE VKM 827/2020

SPECIALIST Ing.OLTA FLORINI

Olta Florini
Digitally signed by
Olta Florini
Date: 2025.05.06
15:46:42 +0200

PËRGJEGJËS Ark.Artnmir MAXHUNI

DREJTOR / PËRFAQËSUES I SUBJEKTIT: ALTIN

GJERGJI

emër

mbiemër

nënshkrimi



REPUBLIKA E SHQIPËRISË
AGJENCIA SHTETËRORE E KADASTRËS
DREJTORIA VENDORE E ASHK LEZHË

Nr. 3309 Prot.

Data, më 27.05.2025

Lënda: Kërkesë për afishimin publik

**NJESIA ADM BALLDRE/BASHKIA LEZHE
AGJENCISË SHTETËRORE TË KADASTRËS**

Drejtorja Vendore e Agjencisë Shtetërore të kadastrës Lezhë, në zbatim të VKM Nr. 827, datë 30.09.2020, “Për përcaktimin e rregullave të hollësishme për miratimin e dokumentit të pronësisë, të objekteve pa titull pronësie, trojeve të tyre funksionale dhe të oborreve në përdorim”, ka marrë në shqyrtim vetdeklarimin Nr. 17268 prot, dt. 13.12.2024, “*Për miratimin e dokumentit të pronësisë për Objektin pa Titull pronësie me Truallin Funkcional*”, subjekti vetëdeklarues **Z.Gjok Marash Bakaj**.

Nga proces-verbali i verifikimit në terren, rezulton se objekti ndodhet në **Balldre, Njesia Adm Balldre Bashkia Lezhe**, në Zonën Kadastrale 1087, me këto të dhëna:

ZK. 1087, Nr.Pasurie: 730/100 Sipërfaqe e parcelës ndërtimore: 300 m²
Sipërfaqe e bazës së ndërtimit: 118.63 m² Numri kateve – 2 kat me funksion **banimi**

Pasuritë kufitare:

Veri Nr. pasurie: - 730/2 Jug Nr. pasurie: - 730/2 Lindje Nr. pasurie: -730/2 Perëndim Nr. pasurie:- 730/2

Në zbatim të pikës 22, të VKM Nr. 827, datë 30.09.2020, “Për përcaktimin e rregullave të hollësishme për miratimin e dokumentit të pronësisë, të objekteve pa titull pronësie, trojeve të tyre funksionale dhe të oborreve në përdorim”, në të cilën thuhet: Të dhënat e kërkesës për miratimin e dokumentit të pronësisë si dhe ato të evidentimit në terren, sipas Genplanit me të gjitha elementet bëhen publike për 30 (tridhjetë) ditë, në ambjentet e Bashkisë/Njesisë Administrative ku ndodhet pasuria, në ambjentet e Drejtorisë Vendore të ASHK-së si dhe në Faqen Zyrtare on-line të ASHK, kërkojmë nga ana juaj:

1. Publikimin për 30 ditë në ambjentet e Institucionit tuaj dhe në Faqen Web të Drejtorisë së Përgjithshme të ASHK-së, të të dhënave të kërkesës së subjektit të parashtruara më sipër bazuar në evidentimin faktik në terren të objektit.
2. Në momentin e përfundimit të këtij afati jeni të lutur të na njoftoni zyrtarisht nëse ka patur ose jo ankesa apo vërejtje nga subjekte lidhur me pasurinë objekt trajtimi.

Duke ju falenderuar për bashkëpunimin!

DREJTORI
Digitally signed by Altin Gjergji
Date: 2025.05.27 15:07:21 +02'00'

Marko Nik-ulaj
Digitally signed by Marko Nik-ulaj
Date: 2025.05.27

Altin Gjergji
Digitally signed by Altin Gjergji
Date: 2025.05.27 15:07:21 +02'00'

Vulosur elektronikisht nga Drejtorja
Vendore Lezhë
Date: 2025/05/28 09:07:55 +02'00'
14nuLEZHE2025052809074868014



Adresa: Rr. “Kuvendi i Arberit”, Lezhe www.ashk.gov.al

GENPLAN

DREJTORIA E ASHK : LEZHE
QARKU: LEZHE
BASHKIA: LEZHE
ZONA KADASTRALE: 1087
ADRESA E PASURISË: BALLDRE I RI
INDEKSI I HARTËS: K-34-76-(116-D)
SHKALLA: 1:500
DATA: 22/05/2025

NUMRI UNIK (INDEKS): 09_9036448
NR. I APLIKIMIT: 17268
NR. PASURISË: 730/100
SIPËRFAQE E TRUALLIT FUNKSIONAL = 300
PR. SHTET = PR. E TË TRETËVE = PR. TË VET =
SIPËRFAQE E BAZËS SË NDËRTIMIT = 118.63
POSEDUESI: GJOK MIRASH BAKAJ
emër atesia mbiemër

x= 467899.18
y= 4633346.92

KRGJSH

x= 467989.18
y= 4633346.92



x= 467899.18
y= 4633281.08

Legjenda

x= 467989.18
y= 4633281.08

KUFITARËT:

VERI Nr.Pas 730/2
JUG Nr.Pas 730/2
LINDJE Nr.Pas 730/2
PERENDIM Nr.Pas 730/2

- ⊕ Hyrje ne Ndertese
□ Ndertese
□ Parcela
— KUPI PARCELE

SEKTORI I ZBATIMIT TE PROCEDURAVE TE VKM 827/2020:

SPECIALIST Ark.Nik LEKA
PËRGJEGJËS Ark. Artmir MAXHUNI

Nik
Leka
Digitally signed by
Nik Leka
Date: 2025.05.27
14:47:22 +0200

DREJTOR / PËRFAQËSUES I SUBJEKTIT: ALTIN
emër

GJERGJI
mbiemër

nënshkrimi



REPUBLIKA E SHQIPËRISË
AGJENCIA SHTETËRORE E KADASTRËS
DREJTORIA VENDORE E ASHK LEZHË

Nr. 3311 Prot.

Data, më 27.05.2025

Lënda: Kërkesë për afishimin publik

**NJESIA ADM LAC/BASHKIA KURBIN
AGJENCISË SHTETËRORE TË KADASTRËS**

Drejtoria Vendore e Agjencisë Shtetërore të kadastrës Lezhë, në zbatim të VKM Nr. 827, datë 30.09.2020, “Për përcaktimin e rregullave të hollësishme për miratimin e dokumentit të pronësisë, të objekteve pa titull pronësie, trojeve të tyre funksionale dhe të oborreve në përdorim”, ka marrë në shqyrtim vetdeklarimin Nr. 9380 prot, dt. 08.06.2022, “Për miratimin e dokumentit të pronësisë për Objektin pa Titull pronësie me Truallin Funkcional”, subjekti vetëdeklarues Znj.Mrike Gjergj Stojani.

Nga proces-verbali i verifikimit në terren, rezulton se objekti ndodhet në Lac, Bashkia Kurbin, në Zonën Kadastrale 2364 , me këto të dhëna:

ZK. 2364, Nr.Pasurie: 4/2000 Sipërfaqe e parcelës ndërtimore: 300 m²

Sipërfaqe e bazës së ndërtimit: 47.43 m² Numri kateve – 1 kat me fuksion banimi

Pasuritë kufitare:

Veri Nr. pasurie: - 4/1542 **Jug** Nr. pasurie: - 4/1542 **Lindje** Nr. pasurie: -4/1542 **Perëndim**

Nr. pasurie:- 4/1542

Në zbatim të pikës 22, të VKM Nr. 827, datë 30.09.2020, “Për përcaktimin e rregullave të hollësishme për miratimin e dokumentit të pronësisë, të objekteve pa titull pronësie, trojeve të tyre funksionale dhe të oborreve në përdorim”, në të cilën thuhet: Të dhënat e kërkesës për miratimin e dokumentit të pronësisë si dhe ato të evidentimit në terren, sipas Genplanit me të gjitha elementet bëhen publike për 30 (tridhjetë) ditë, në ambjentet e Bashkise/Njësisë Administrative ku ndodhet pasuria, në ambjentet e Drejtorisë Vendore të ASHK-së si dhe në Faqen Zyrtare on-line të ASHK, kërkojmë nga ana juaj:

1. Publikimin për 30 ditë në ambjentet e Institucionit tuaj dhe në Faqen Web të Drejtorisë së Përgjithshme të ASHK-së, të të dhënave të kërkesës së subjektit të parashtruara më sipër bazuar në evidentimin faktik në terren të objektit.
2. Në momentin e përfundimit të këtij afati jeni të lutur të na njoftoni zyrtarisht nëse ka patur ose jo ankesa apo vërejtje nga subjekte lidhur me pasurinë objekt trajtimi.

Duke ju falenderuar për bashkëpunimin!

DREJTORI
-ALTIN GJERGJI-

Marko

Digitally signed by
Marko Nik-ulaj
Date: 2025.05.27

Altin

Digitally signed by Altin
Gjergji
Date: 2025.05.27



Vulosur elektronikisht nga Drejtoria
Vendore Lezhë
Date: 2025/05/28 09:10:58 +02'00'
14QYLEZHE2025052809105082014

Adresa: Rr. “Kuvendi i Arberit”, Lezhe www.ashk.gov.al

GENPLAN

DREJTORIA E ALUIZNI-T : LEZHE

QARKU: LEZHE

BA SHKIA: KURBIN

ZONA KADASTRALE: 2364

ADRESA E PASURISË: LAÇ

INDEKSI I HARTËS: LA-J-5

SHKALLA: 1:500

DATA: 23/05/2025

NUMRI UNIK (INDEKS): 09_9036145

NR. I APLIKIMIT: 9380

NR. PA SURISË: 4/2000

TRUALLI FUNKSIONAL = 300

PR. SHTET = PR. E TË TRETËVE = PR. TË VET =

SIPËRFAQE E BAZËS SË NDËRTIMIT = 47.43

POSEDUE SI: Mrikë Gjergj Stojani

emër

atesia

mbiemër

x= 476460.26
y= 4611219.48

KRGJSH

x= 476550.26
y= 4611219.48



Legjenda



hyrje

shenje

nr pas



ndertese



parcele



KUFIPARCELE

x= 476460.26
y= 4611153.65

x= 476550.26
y= 4611153.65

KUFITARËT:

VERI Nr.Pas 4/1542

JUG Nr.Pas 4/1542

LINDJE Nr.Pas 4/1542

PERENDIM Nr.Pas 4/1542

SËKTORI I ZBATIMIT TE PROCEDURAVE TE VKM827/2020

SPECIALIST Ing.OLTA FLORINI

Olta
Florini
Digitally signed by
OltaFlorini
Date: 2025.05.23
13:29:11 +0200

PËRGJEGJËS Ark.Artmir MAXHUNI

DREJTOR / PËRFAQËSUES I SUBJEKTIT: ALTIN

GJERGJI

emër

mbiemër

nënshkrimi



REPUBLIKA E SHQIPËRISË
AGJENCIA SHTETËRORE E KADASTRËS
DREJTORIA VENDORE E ASHK LEZHË

Nr. 3255 Prot.

Data, më 23.05.2025

Lënda: Kërkesë për afishimin publik

**NJESIA ADM SHENKOLL/BASHKIA LEZHE
AGJENCISË SHTETËRORE TË KADASTRËS**

Drejtoria Vendore e Agjencisë Shtetërore të kadastrës Lezhë, në zbatim të VKM Nr. 827, datë 30.09.2020, “Për përcaktimin e rregullave të hollësishme për miratimin e dokumentit të pronësisë, të objekteve pa titull pronësie, trojeve të tyre funksionale dhe të oborreve në përdorim”, ka marrë në shqyrtim vetdeklarimin Nr. 8223 prot, dt. 18.05.2022, “Për miratimin e dokumentit të pronësisë për **Objektin pa Titull pronësie me Truallin Funksional**”, subjekti vetëdeklarues **Z.Kol Prend Marku**.

Nga proces-verbali i verifikimit në terren, rezulton se objekti ndodhet në **Shenkoll, Njesia Adm Shenkoll**, Bashkia Lezhe, në Zonën Kadastrale 3351, me këto të dhëna:

ZK. 3351, Nr.Pasurie: 94/209 Sipërfaqe e parcelës ndërtimore: 94.8 m²
Sipërfaqe e bazës së ndërtimit: 52.9 m² Numri kateve – 1 kat me funksion **banimi**

Pasuritë kufitare:

Veri Nr. pasurie: - 94/210 Jug Nr. pasurie: - 94/212 Lindje Nr. pasurie: - 94/211 Perëndim

Nr. pasurie:- 94/212

Në zbatim të pikës 22, të VKM Nr. 827, datë 30.09.2020, “Për përcaktimin e rregullave të hollësishme për miratimin e dokumentit të pronësisë, të objekteve pa titull pronësie, trojeve të tyre funksionale dhe të oborreve në përdorim”, në të cilën thuhet: Të dhënat e kërkesës për miratimin e dokumentit të pronësisë si dhe ato të evidentimit në terren, sipas Genplanit me të gjitha elementet bëhen publike për 30 (tridhjetë) ditë, në ambjentet e Bashkisë/Njesisë Administrative ku ndodhet pasuria, në ambjentet e Drejtorisë Vendore të ASHK-së si dhe në Faqen Zyrtare on-line të ASHK, kërkojmë nga ana juaj:

1. Publikimin për 30 ditë në ambjentet e Institucionit tuaj dhe në Faqen Web të Drejtorisë së Përgjithshme të ASHK-së, të të dhënave të kërkesës së subjektit të parashtruara më sipër bazuar në evidentimin faktik në terren të objektit.
2. Në momentin e përfundimit të këtij afati jeni të lutur të na njoftoni zyrtarisht nëse ka patur ose jo ankesa apo vërejtje nga subjekte lidhur me pasurinë objekt trajtimi.

Duke ju falenderuar për bashkëpunimin!

DREJTORI
ALTIN GJERGJI

Digitally signed by Marko Nik-ulaj
Date: 2025.05.27

Digitally signed by Altin Gjergji
Date: 2025.05.27

Digitally signed by Gjerol
Date: 2025.05.28 09:38:08 +02'00'

Vendosur elektronikisht nga Drejtoria
Vendore Lezhë
Date: 2025/05/28 09:38:08 +02'00'
14ryLEZHE2025052809380068014



Adresa: Rr. “Kuvendi i Arberit”, Lezhe www.ashk.gov.al

GENPLAN

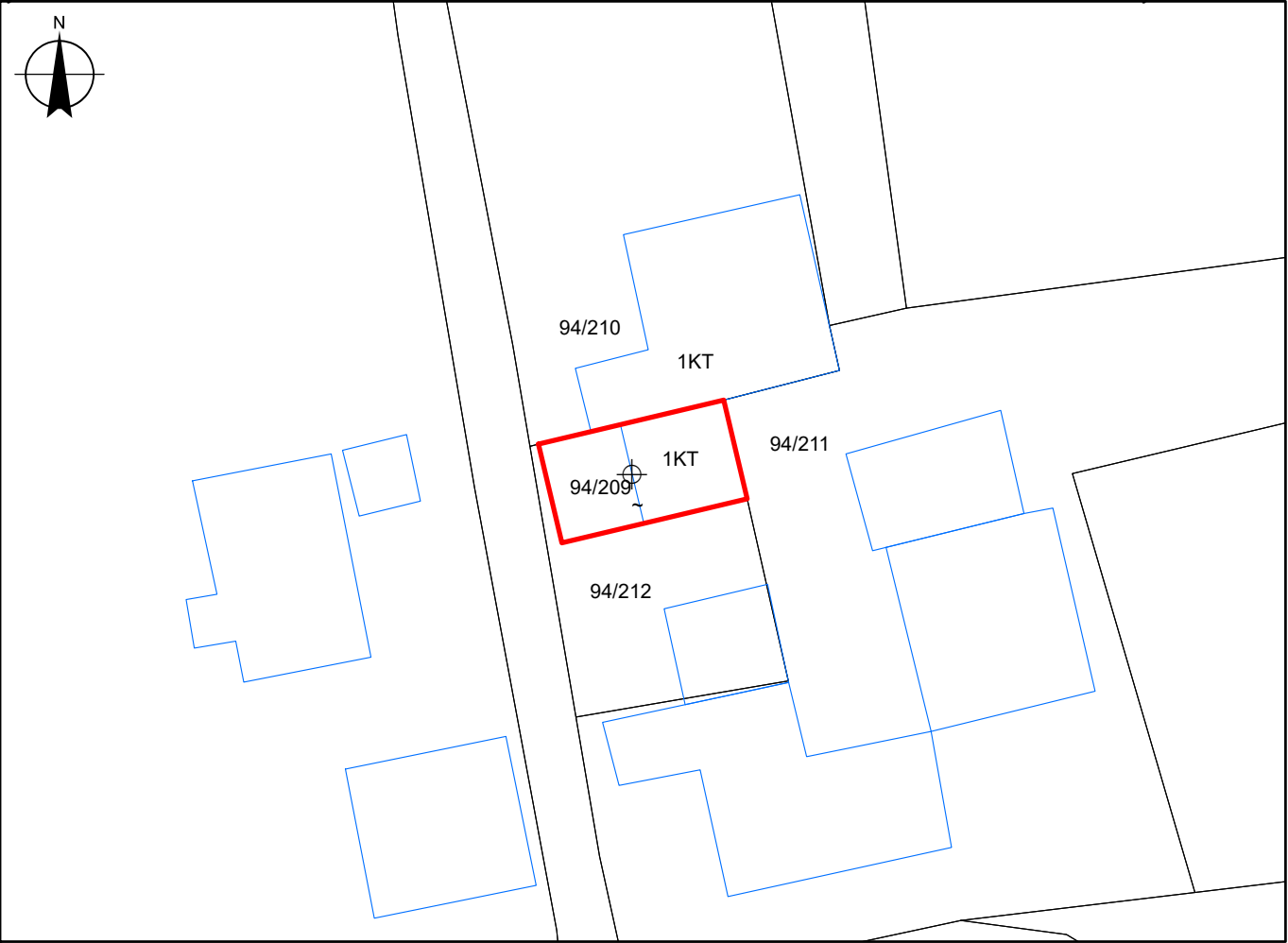
DREJTORIA E ASHK : LEZHE
QARKU: LEZHE
BASHKIA: LEZHE
ZONA KADASTRALE: 3351
ADRESA E PASURISË: SHENKOLL
INDEKSI I HARTËS: K-34-76-(229-D)
SHKALLA: 1:500
DATA: 22/04/2025

NUMRI UNIK (INDEKS): 09_9036137
NR. I APLIKIMIT: 8223
NR. PASURISË: 94/209
SIPËRFAQE E TRUALLIT FUNKSIONAL = 94.8
PR. SHTET = PR. E TË TRETËVE = PR. TË VET =
SIPËRFAQE E BAZËS SË NDËRTIMIT = 52.9
POSEDUESI: KOL PREND MARKU
emër atesia mbiemër

x= 471141.98
y= 4617634.08

KRGJSH

x= 471231.98
y= 4617634.08



x= 471141.98
y= 4617568.24

Legjenda

x= 471231.98
y= 4617568.24

KUFITARËT:

VERI Nr.Pas 94/210
JUG Nr.Pas 94/212
LINDJE Nr.Pas 94/211
PERENDIM Nr.Pas 94/212

- ⊕ Hyrje ne Ndertese
□ Ndertese
□ Parcela
— KUPI PARCELE

SEKTORI I ZBATIMIT TE PROCEDURAVE TE VKM 827/2020:

SPECIALIST Ark.Nik

LEKA

Digitally signed by
Nik Leka
Date: 2025.04.22
15:21:19 +02'00'

PËRGJEGJËS Ark.Artmir

MAXHUNI

DREJTOR / PËRFAQËSUES I SUBJEKTIT: ALTIN

GJERGJI

emër

mbiemër

nënshkrimi